





**ОБЩЕСТВО С ОГРАНИЧЕННОЙ  
ОТВЕТСТВЕННОСТЬЮ «ГЕОПРОЕКТ»**

152903, г. Рыбинск, Крестовая ул., д. 105, этаж 3, офис 7

Тел.: (4855) 25-38-58, e-mail: geoproekt2000@yandex.ru

**ПРОЕКТ МЕЖЕВАНИЯ ТЕРРИТОРИИ ДЛЯ РАЗМЕЩЕНИЯ  
АВТОМОБИЛЬНОЙ ДОРОГИ  
П. ОКТЯБРЬСКИЙ – Д. ПОТЫПКИНО – Д. БЕРЕЗНИКИ – Д.  
ПАНФИЛКИ – С. КРАСНОЕ – Д. РЮТОВО – С.ТИХВИНСКОЕ –  
ДО ГРАНИЦЫ С ВОЛЖСКИМ СЕЛЬСКИМ ПОСЕЛЕНИЕМ**

ОСНОВНАЯ ЧАСТЬ ПРОЕКТА МЕЖЕВАНИЯ ТЕРРИТОРИИ

ШИФР П – 5/2019 – ПМТ

Заказчик

МУ РМР ЯО «Землеустроитель»

Директор

Е.А. Решетникова

Главный инженер

М.Н. Решетников



|               |                |        |         |      |
|---------------|----------------|--------|---------|------|
| Взаим. инв. № |                |        |         |      |
|               | Подпись и дата |        |         |      |
|               | Инв. № подл.   |        |         |      |
|               | Изм.           | № док. | Подпись | Дата |
|               |                |        |         |      |
|               |                |        |         |      |

2019

## СОСТАВ ПРОЕКТА

Том 1. Проект межевания территории. Основная часть.

1. Текстовая часть:

- 1.1. Перечень и сведения о площади образуемых земельных участков, в том числе возможные способы их образования;
- 1.2. Перечень и сведения о площади образуемых земельных участков, которые будут отнесены к территориям общего пользования, в том числе в отношении которых предполагаются резервирование и (или) изъятие для государственных или муниципальных нужд;
- 1.3. Вид разрешенного использования образуемых земельных участков в соответствии с проектом межевания;
- 1.4. Сведения об образуемом земельном участке, содержащие перечень координат характерных точек этих границ в системе координат, используемой для ведения Единого государственного реестра недвижимости.


2. Чертежи межевания территории:

- 2.1. Границы образуемых и (или) изменяемых земельных участков, условные номера образуемых земельных участков, в том числе в отношении которых предполагаются их резервирование и (или) изъятие для государственных и муниципальных нужд;
- 2.2. Границы полос отвода и придорожных полос проектируемой автомобильной дороги местного значения, в случае ее размещения на незастроенных и не предназначенных для строительства земельных участков.


Том 2. Материалы по обоснованию проекта межевания территории.

1. Пояснительная записка.

- 1.1. Исходные данные и условия для подготовки проектной документации на линейный объект;
- 1.2. Сведения о климатической и географической характеристике района, на территории которого располагается объект;
- 1.3. Сведения о линейном объекте с указанием наименования, назначения и местоположения начального и конечного пункта линейного объекта;
- 1.4. Техничко-экономическая характеристика линейного объекта (категория, протяженность, проектная мощность, пропускная способность);
- 1.5. Расчет размеров земельных участков, предоставленных для размещения линейного отвода.

|              |                |  |  |  |  |      |   |  |  |        |      |        |         |        |
|--------------|----------------|--|--|--|--|------|---|--|--|--------|------|--------|---------|--------|
|              | Взаим. инв. №  |  |  |  |  |      | П – 5/2019 – ПМТ  |  |  |        |      |        |         |        |
|              | Подпись и дата |  |  |  |  |      | Проект межевания<br>территории<br><br> ООО «Геопроект» |  |  |        |      |        |         |        |
| Инв. № подл. |                |  |  |  |  | Изм. |   |  |  | Кол.уч | Лист | № док  | Подпись | Дата   |
|              |                |  |  |  |  |      |   |  |  |        |      |        |         |        |
|              |                |  |  |  |  |      |   |  |  |        |      |        |         |        |
|              |                |  |  |  |  |      |   |  |  |        |      |        |         |        |
|              |                |  |  |  |  |      |   |  |  |        |      | Стадия | Лист    | Листов |
|              |                |  |  |  |  |      |   |  |  |        |      | П      | 1       |        |

2. Схемы по обоснования положений о межевании территорий:
  - 2.1. Карта-схема с указанием границ административно-территориальных образований, по территории которых планируется провести трассу линейного объекта;
  - 2.2. Границы существующих земельных участков;
  - 2.3. Границы зон с особыми условиями использования территорий.
  - 2.4. Приложения

|               |                |        |      |      |         |      |                             |   |      |        |
|---------------|----------------|--------|------|------|---------|------|-----------------------------|---|------|--------|
| Взаим. инв. № |                |        |      |      |         |      |                             |   |      |        |
|               | Подпись и дата |        |      |      |         |      |                             |   |      |        |
| Инв. № подл.  |                |        |      |      |         |      | П – 5/2019 – ПМТ            |   |      |        |
|               | Изм.           | Кол.уч | Лист | №док | Подпись | Дата |                             |   |      |        |
|               | Н.контр.       |        |      |      |         |      |                             | Стадия  | Лист | Листов |
|               | Проверил       |        |      |      |         |      |                             | П   | 2    |        |
|               | Разработал     |        |      |      |         |      |                             |  ООО «Геопроект» |      |        |
|               |                |        |      |      |         |      | Проект межевания территории |   |      |        |

**Том 1.**  
**Проект межевания территории. Основная часть.**  
**1. Текстовая часть**

|             |                |             |               |                |             |                  |  |      |
|-------------|----------------|-------------|---------------|----------------|-------------|------------------|--|------|
| Ивв.№ подл. | Подпись и дата | Взаим.инв.№ |               |                |             |                  |  | Лист |
|             |                |             |               |                |             |                  |  |      |
| <b>Изм.</b> | <b>Кол.уч.</b> | <b>Лист</b> | <b>№ док.</b> | <b>Подпись</b> | <b>Дата</b> | П – 5/2019 – ПМТ |  |      |



**1.2. Перечень и сведения о площади образуемых земельных участков, которые будут отнесены к территориям общего пользования, в том числе в отношении которых предполагаются резервирование и (или) изъятие для государственных и муниципальных нужд.**

Проектом межевания территории необходимо сформировать земельный участок общей площадью 198 379 кв.м., который будет отнесен к территории общего пользования или имуществу общего пользования, а именно земельного участка для размещения автомобильной дороги п. Октябрьский – д. Потыпкино – д. Березники – д. Панфилки – с. Красное – д. Рютово – с. Тихвинское – до границы с Волжским сельским поселением.

Участки, из которых проектируется земельный участок под автомобильную дорогу п. Октябрьский – д. Потыпкино – д. Березники – д. Панфилки – с. Красное – д. Рютово – с. Тихвинское – до границы с Волжским сельским поселением приложены в таблицах 1 и 2.

Таблица 1

Земельные участки, образованные из собственности АО «Ярославский бройлер», подлежащие изъятию

| № п/п | Обозначение земельного участка | Площадь (P), кв.м. | Сведения о правообладателях и вид права | Категория земель                       | Источник образования  |
|-------|--------------------------------|--------------------|---|--|---|
| 1     | 2                              | 3                  | 4                                       | 5                                      | 6   |
| 1     | 76:14:050402:3У1               | 2310               | АО «Ярославский бройлер»/ собственность | Земли сельскохозяйственного назначения | Изъятие из земельного участка с кадастровым номером 76:14:050402:14 |
| 2     | 76:14:050402:3У2               | 2340               | АО «Ярославский бройлер»/ собственность | Земли сельскохозяйственного назначения | Изъятие из земельного участка с кадастровым номером 76:14:050402:42 |
| 3     | 76:14:050402:3У3               | 23344              | АО «Ярославский бройлер»/ собственность | Земли сельскохозяйственного назначения | Изъятие из земельного участка с кадастровым номером 76:14:050402:7  |

|              |                |             |
|--------------|----------------|-------------|
| Интв.№ подл. | Подпись и дата | Взаим.инв.№ |
|              |                |             |

|      |         |      |        |         |      |                  |      |
|------|---------|------|--------|---------|------|------------------|------|
| Изм. | Кол.уч. | Лист | № док. | Подпись | Дата | П – 5/2019 – ПМТ | Лист |
|      |         |      |        |         |      |                  | 5    |

Продолжение таблицы 1

| № п/п | Обозначение земельного участка | Площадь (Р), кв.м. | Сведения о правообладателях и вид права | Категория земель                       | Источник образования  |
|-------|--------------------------------|--------------------|---|--|---|
| 1     | 2                              | 3                  | 4                                       | 5                                      | 6   |
| 4     | 76:14:050403:3У4               | 66751              | АО «Ярославский бройлер»/ собственность | Земли сельскохозяйственного назначения | Изъятие из земельного участка с кадастровым номером 76:14:050402:6  |
| 5     | 76:14:050402:3У5               | 4559               | АО «Ярославский бройлер»/ собственность | Земли сельскохозяйственного назначения | Изъятие из земельного участка с кадастровым номером 76:14:050402:12 |
| 6     | 76:14:050402:3У6               | 649                | АО «Ярославский бройлер»/ собственность | Земли сельскохозяйственного назначения | Изъятие из земельного участка с кадастровым номером 76:14:050402:25 |
| 7     | 76:14:050402:3У7               | 35269              | АО «Ярославский бройлер»/ собственность | Земли сельскохозяйственного назначения | Изъятие из земельного участка с кадастровым номером 76:14:050402:8  |
| 8     | 76:14:050402:3У8               | 51                 | АО «Ярославский бройлер»/ собственность | Земли сельскохозяйственного назначения | Изъятие из земельного участка с кадастровым номером 76:14:050402:17 |

|             |                |             |
|-------------|----------------|-------------|
| Ивв.№ подл. | Подпись и дата | Взаим.инв.№ |
|             |                |             |

|      |         |      |        |         |      |                  |      |
|------|---------|------|--------|---------|------|------------------|------|
| Изм. | Кол.уч. | Лист | № док. | Подпись | Дата | П – 5/2019 – ПМТ | Лист |
|      |         |      |        |         |      |                  | 6    |



Таблица 2

## Земельные участки, образованные из земель, находящихся в государственной и муниципальной собственности

| № п/п | Обозначение земельного участка | Площадь (Р), кв.м. | Сведения о правообладателях и вид права                                    | Категория земель                       | Источник образования                                  |
|-------|--------------------------------|--------------------|--|--|---|
| 1     | 2                              | 3                  | 4  | 5                                      | 7   |
| 1     | 76:14:050402:3У9               | 63107              | Администрация Рыбинского муниципального района/муниципальная собственность | Земли сельскохозяйственного назначения | Земли государственной или муниципальной собственности |

|              |                |             |
|--------------|----------------|-------------|
| Индв.№ подл. | Подпись и дата | Взаим.инв.№ |
|              |                |             |

|             |                |             |               |                |             |                  |      |
|-------------|----------------|-------------|---------------|----------------|-------------|------------------|------|
|             |                |             |               |                |             | П – 5/2019 – ПМТ | Лист |
|             |                |             |               |                |             |                  | 7    |
| <b>Изм.</b> | <b>Кол.уч.</b> | <b>Лист</b> | <b>№ док.</b> | <b>Подпись</b> | <b>Дата</b> |                  |      |

### 1.3. Вид разрешенного использования образуемых земельных участков в соответствии с проектом межевания.

Проектом межевания территории необходимо сформировать земельный участок общей площадью 198 379 кв.м., с видом разрешенного использования – «размещение автомобильной дороги п. Октябрьский – д. Потыпкино – д. Березники – д. Панфилки – с. Красное – д. Рютово – с. Тихвинское – до границы с Волжским сельским поселением, категория земель – земли сельскохозяйственного назначения.

Сформированные границы земельного участка позволяют обеспечить необходимые требования по содержанию и обслуживанию объектов жилой застройки в условиях сложившейся планировочной системы территории планировки.

|                |  |  |  |  |  |                  |      |
|----------------|--|--|--|--|--|------------------|------|
| Изм. № подл.   |  |  |  |  |  | П – 5/2019 – ПМТ | Лист |
| Подпись и дата |  |  |  |  |  |                  | 8    |
| Взаим. инв. №  |  |  |  |  |  |                  |      |

**1.4. Сведения о границах территории, в отношении которой утвержден проект межевания, содержащие перечень координат характерных точек этих границ в системе координат, используемой для ведения Единого государственного реестра недвижимости.**

Таблица 3

Координаты характерных точек границ территории автомобильной дороги п. Октябрьский – д. Потыпкино – д. Березники – д. Панфилки – с. Красное – д. Рютово – с. Тихвинское – до границы с Волжским сельским поселением

| Обозначение земельного участка       |               |            |   |                            | :ЗУ1    |
|--------------------------------------|---------------|------------|---|----------------------------|---------|
| Обозначение характерных точек границ | Координаты, м |            | Ср.квдр. погрешность положения характерной точки (M <sub>t</sub> ), м | Описание закрепления точки |         |
|                                      | X             | Y          |   |                            |         |
| 1                                    | 2             | 3          | 4   | 5                          |         |
| n1                                   | 415478.02     | 1283641.76 | 2.50  | -                          |         |
| 1                                    | 415473.00     | 1283659.33 | 2.50  | -                          |         |
| n2                                   | 415313.89     | 1283639.20 | 2.50  | -                          |         |
| n3                                   | 415316.35     | 1283626.26 | 2.50  | -                          |         |
| n4                                   | 415321.38     | 1283626.89 | 2.50  | -                          |         |
| n5                                   | 415383.94     | 1283634.54 | 2.50  | -                          |         |
| n6                                   | 415450.99     | 1283642.43 | 2.50  | -                          |         |
| n7                                   | 415458.45     | 1283643.41 | 2.50  | -                          |         |
| n8                                   | 415462.30     | 1283636.53 | 2.50  | -                          |         |
| n9                                   | 415477.17     | 1283638.55 | 2.50  | -                          |         |
| n1                                   | 415478.02     | 1283641.76 | 2.50  | -                          |         |
| Обозначение земельного участка       |               |            |   |                            | :ЗУ2(1) |
| n1                                   | 415478.02     | 1283641.76 | 2.50  | -                          |         |
| n10                                  | 415479.17     | 1283646.13 | 2.50  | -                          |         |
| n11                                  | 415485.52     | 1283646.96 | 2.50  | -                          |         |
| n12                                  | 415595.86     | 1283658.67 | 2.50  | -                          |         |
| n13                                  | 415764.61     | 1283678.77 | 2.50  | -                          |         |
| 2                                    | 415739.73     | 1283676.11 | 2.50  | -                          |         |
| 3                                    | 415627.16     | 1283663.74 | 2.50  | -                          |         |
| 4                                    | 415598.82     | 1283661.63 | 2.50  | -                          |         |
| 1                                    | 415473.00     | 1283659.33 | 2.50  | -                          |         |
| n1                                   | 415478.02     | 1283641.76 | 2.50  | -                          |         |
| Обозначение земельного участка       |               |            |   |                            | :ЗУ2(2) |
| n14                                  | 415869.46     | 1283722.67 | 2.50  | -                          |         |
| n15                                  | 415872.91     | 1283724.98 | 2.50  | -                          |         |
| n16                                  | 415917.89     | 1283775.32 | 2.50  | -                          |         |
| n17                                  | 415971.91     | 1283837.51 | 2.50  | -                          |         |
| n14                                  | 415869.46     | 1283722.67 | 2.50  | -                          |         |
| Обозначение земельного участка       |               |            |   |                            | :ЗУ2(3) |
|                                      |               |            |   |                            |         |
|                                      |               |            |   |                            |         |
|                                      |               |            |   |                            |         |

Взаим.инв.№  
Подпись и дата  
Инв.№ подл.

Продолжение таблицы 3

| Обозначение<br>характерных<br>точек<br>границ | Координаты, м |            | Ср.кв.др. погрешность<br>положения характерной<br>точки (M <sub>t</sub> ), м | Описание<br>закрепления<br>точки |
|---|---------------|------------|--|----------------------------------|
|   | X             | Y          |  |                                  |
| 1   | 2             | 3          | 4  | 5                                |
| н18   | 416039.78     | 1283913.57 | 2.50   | -                                |
| н19   | 416065.17     | 1283938.57 | 2.50   | -                                |
| н20   | 416093.67     | 1283959.71 | 2.50   | -                                |
| 5   | 416081.47     | 1283952.74 | 2.50   | -                                |
| 6   | 416063.98     | 1283940.70 | 2.50   | -                                |
| н18   | 416039.78     | 1283913.57 | 2.50   | -                                |
| <b>Обозначение земельного участка</b>         |               |            | <b>:3У2(4)</b>   |                                  |
| н21   | 416096.33     | 1283961.22 | 2.50   | -                                |
| н22   | 416149.76     | 1283985.22 | 2.50   | -                                |
| н23   | 416187.01     | 1283995.54 | 2.50   | -                                |
| н24   | 416256.03     | 1283999.91 | 2.50   | -                                |
| н25   | 416324.96     | 1283985.22 | 2.50   | -                                |
| н26   | 416405.48     | 1283960.40 | 2.50   | -                                |
| н27   | 416463.41     | 1283947.14 | 2.50   | -                                |
| н28   | 416472.79     | 1283945.27 | 2.50   | -                                |
| 7   | 416473.36     | 1283947.84 | 2.50   | -                                |
| 8   | 416435.75     | 1283956.21 | 2.50   | -                                |
| 9   | 416325.19     | 1283987.71 | 2.50   | -                                |
| 10  | 416272.31     | 1283999.19 | 2.50   | -                                |
| 11  | 416237.47     | 1284001.63 | 2.50   | -                                |
| 12  | 416194.69     | 1283997.86 | 2.50   | -                                |
| 13  | 416158.92     | 1283990.47 | 2.50   | -                                |
| 14  | 416117.84     | 1283973.51 | 2.50   | -                                |
| н21   | 416096.33     | 1283961.22 | 2.50   | -                                |
| <b>Обозначение земельного участка</b>         |               |            | <b>:3У3(1)</b>   |                                  |
| 3   | 416659.97     | 1283887.66 | 2.50   | -                                |
| н30   | 416661.40     | 1283895.56 | 2.50   | -                                |
| н31   | 416648.65     | 1283903.46 | 2.50   | -                                |
| 15  | 416642.24     | 1283898.82 | 2.50   | -                                |
| н29   | 416659.97     | 1283887.66 | 2.50   | -                                |
| <b>Обозначение земельного участка</b>         |               |            | <b>:3У3(2)</b>   |                                  |
| н32   | 416853.31     | 1283755.76 | 2.50   | -                                |
| н33   | 416833.37     | 1283768.13 | 2.50   | -                                |
| н34   | 416788.56     | 1283799.66 | 2.50   | -                                |
| н35   | 416785.32     | 1283802.02 | 2.50   | -                                |
| 16  | 416819.92     | 1283775.73 | 2.50   | -                                |
| 17  | 416845.51     | 1283756.81 | 2.50   | -                                |
| н32   | 416853.31     | 1283755.76 | 2.50   | -                                |
| <b>Обозначение земельного участка</b>         |               |            | <b>:3У3(3)</b>   |                                  |
| н54   | 416874.37     | 1283752.91 | 2.50   | -                                |

|                |  |
|----------------|--|
| Взаим. инв. №  |  |
|                |  |
| Подпись и дата |  |
|                |  |
| Инв. № подл.   |  |
|                |  |

|      |         |      |        |         |      |                  |      |
|------|---------|------|--------|---------|------|------------------|------|
| Изм. | Кол.уч. | Лист | № док. | Подпись | Дата | П – 5/2019 – ПМТ | Лист |
|      |         |      |        |         |      |                  | 10   |

Продолжение таблицы 3

| Обозначение<br>характерных<br>точек<br>границ | Координаты, м |            | Ср.кв.др. погрешность<br>положения характерной<br>точки (M <sub>t</sub> ), м | Описание<br>закрепления<br>точки |
|---|---------------|------------|--|----------------------------------|
|   | X             | Y          |  |                                  |
| 1   | 2             | 3          | 4  | 5                                |
| н53   | 416912.07     | 1283755.21 | 2.50   | -                                |
| н52   | 416968.71     | 1283764.66 | 2.50   | -                                |
| н51   | 417020.15     | 1283777.23 | 2.50   | -                                |
| н50   | 417049.78     | 1283789.18 | 2.50   | -                                |
| н49   | 417069.75     | 1283806.92 | 2.50   | -                                |
| н48   | 417120.13     | 1283875.16 | 2.50   | -                                |
| н47   | 417135.21     | 1283895.94 | 2.50   | -                                |
| н46   | 417131.05     | 1283902.67 | 2.50   | -                                |
| н45   | 417139.81     | 1283914.85 | 2.50   | -                                |
| н44   | 417147.51     | 1283912.89 | 2.50   | -                                |
| н43   | 417174.66     | 1283950.32 | 2.50   | -                                |
| н42   | 417227.43     | 1284025.26 | 2.50   | -                                |
| н41   | 417280.13     | 1284100.99 | 2.50   | -                                |
| н40   | 417334.53     | 1284176.59 | 2.50   | -                                |
| н39   | 417396.38     | 1284245.53 | 2.50   | -                                |
| н38   | 417442.20     | 1284282.80 | 2.50   | -                                |
| н37   | 417448.35     | 1284286.67 | 2.50   | -                                |
| 31  | 417398.58     | 1284245.74 | 2.50   | -                                |
| 30  | 417345.99     | 1284183.83 | 2.50   | -                                |
| 29  | 417286.76     | 1284100.22 | 2.50   | -                                |
| 28  | 417217.28     | 1284001.79 | 2.50   | -                                |
| 27  | 417160.53     | 1283926.51 | 2.50   | -                                |
| 26  | 417147.51     | 1283908.80 | 2.50   | -                                |
| 25  | 417102.64     | 1283847.78 | 2.50   | -                                |
| 24  | 417072.02     | 1283809.73 | 2.50   | -                                |
| 23  | 417064.84     | 1283800.81 | 2.50   | -                                |
| 22  | 417040.43     | 1283781.95 | 2.50   | -                                |
| 21  | 417006.77     | 1283769.61 | 2.50   | -                                |
| 20  | 416952.88     | 1283759.29 | 2.50   | -                                |
| 19  | 416886.48     | 1283751.27 | 2.50   | -                                |
| н54   | 416874.37     | 1283752.91 | 2.50   | -                                |
| <b>Обозначение земельного участка</b>         |               |            | :3У3(4)  |                                  |
| н55   | 417466.04     | 1284297.82 | 2.50   | -                                |
| 32  | 417522.56     | 1284331.18 | 2.50   | -                                |
| 33  | 417625.49     | 1284380.54 | 2.50   | -                                |
| 34  | 417693.06     | 1284402.38 | 2.50   | -                                |
| 35  | 417683.65     | 1284380.75 | 2.50   | -                                |
| н56   | 417682.61     | 1284378.36 | 2.50   | -                                |
| н57   | 417713.72     | 1284387.31 | 2.50   | -                                |
| н58   | 417834.44     | 1284419.30 | 2.50   | -                                |

|                |  |
|----------------|--|
| Взаим. инв. №  |  |
| Подпись и дата |  |
| Инв. № подл.   |  |

|      |         |      |        |         |      |                  |      |
|------|---------|------|--------|---------|------|------------------|------|
| Изм. | Кол.уч. | Лист | № док. | Подпись | Дата | П – 5/2019 – ПМТ | Лист |
|      |         |      |        |         |      |                  | 11   |

Продолжение таблицы 3

| Обозначение<br>характерных<br>точек<br>границ | Координаты, м |            | Ср.кв.др. погрешность<br>положения характерной<br>точки (M <sub>t</sub> ), м | Описание<br>закрепления<br>точки |
|---|---------------|------------|--|----------------------------------|
|   | X             | Y          |  |                                  |
| 1   | 2             | 3          | 4  | 5                                |
| н59   | 417933.37     | 1284446.61 | 2.50   | -                                |
| н60   | 417948.19     | 1284449.88 | 2.50   | -                                |
| н61   | 418041.20     | 1284472.23 | 2.50   | -                                |
| н62   | 418127.49     | 1284494.21 | 2.50   | -                                |
| н63   | 418150.59     | 1284499.11 | 2.50   | -                                |
| 36  | 418151.03     | 1284512.34 | 2.50   | -                                |
| н64   | 418151.31     | 1284520.74 | 2.50   | -                                |
| н65   | 418123.12     | 1284514.75 | 2.50   | -                                |
| н66   | 418036.16     | 1284492.61 | 2.50   | -                                |
| н67   | 417960.53     | 1284474.44 | 2.50   | -                                |
| н68   | 417949.13     | 1284512.58 | 2.50   | -                                |
| н69   | 417944.79     | 1284573.51 | 2.50   | -                                |
| н70   | 417958.71     | 1284638.12 | 2.50   | -                                |
| н71   | 418014.57     | 1284721.60 | 2.50   | -                                |
| н72   | 418029.59     | 1284733.49 | 2.50   | -                                |
| н73   | 418095.68     | 1284755.80 | 2.50   | -                                |
| н74   | 418119.81     | 1284767.53 | 2.50   | -                                |
| н75   | 418137.64     | 1284780.15 | 2.50   | -                                |
| н76   | 418160.68     | 1284800.09 | 2.50   | -                                |
| н77   | 418161.63     | 1284828.18 | 2.50   | -                                |
| н78   | 418148.18     | 1284816.99 | 2.50   | -                                |
| н79   | 418124.53     | 1284796.60 | 2.50   | -                                |
| н80   | 418109.08     | 1284785.66 | 2.50   | -                                |
| н81   | 418087.70     | 1284775.27 | 2.50   | -                                |
| н82   | 418019.42     | 1284752.22 | 2.50   | -                                |
| н83   | 417998.95     | 1284736.02 | 2.50   | -                                |
| н84   | 417939.03     | 1284646.47 | 2.50   | -                                |
| н85   | 417923.63     | 1284575.01 | 2.50   | -                                |
| н86   | 417928.35     | 1284508.78 | 2.50   | -                                |
| н87   | 417940.06     | 1284469.59 | 2.50   | -                                |
| н88   | 417928.32     | 1284467.00 | 2.50   | -                                |
| н89   | 417828.95     | 1284439.57 | 2.50   | -                                |
| н90   | 417708.13     | 1284407.55 | 2.50   | -                                |
| н91   | 417656.50     | 1284392.71 | 2.50   | -                                |
| н92   | 417625.17     | 1284382.81 | 2.50   | -                                |
| н93   | 417620.04     | 1284388.91 | 2.50   | -                                |
| н94   | 417605.82     | 1284384.14 | 2.50   | -                                |
| н95   | 417605.27     | 1284376.25 | 2.50   | -                                |
| н96   | 417601.65     | 1284374.94 | 2.50   | -                                |
| н97   | 417532.84     | 1284339.89 | 2.50   | -                                |

|                |  |
|----------------|--|
| Взаим.инв.№    |  |
|                |  |
| Подпись и дата |  |
|                |  |
| Инв.№ подл.    |  |
|                |  |

|      |         |      |        |         |      |                  |
|------|---------|------|--------|---------|------|------------------|
|      |         |      |        |         |      | Лист             |
|      |         |      |        |         |      |                  |
| Изм. | Кол.уч. | Лист | № док. | Подпись | Дата | П – 5/2019 – ПМТ |

Продолжение таблицы 3

| Обозначение<br>характерных<br>точек<br>границ | Координаты, м |            | Ср.кв.др. погрешность<br>положения характерной<br>точки (M <sub>t</sub> ), м | Описание<br>закрепления<br>точки |
|---|---------------|------------|--|----------------------------------|
|   | X             | Y          |  |                                  |
| 1   | 2             | 3          | 4  | 5                                |
| н55   | 417466.04     | 1284297.82 | 2.50   | -                                |
| <b>Обозначение земельного участка</b>         |               |            | <b>:ЗУ4(1)</b>   |                                  |
| н76   | 418160.68     | 1284800.09 | 2.50   | -                                |
| н98   | 418172.85     | 1284810.61 | 2.50   | -                                |
| н99   | 418184.58     | 1284819.32 | 2.50   | -                                |
| н100  | 418196.50     | 1284842.68 | 2.50   | -                                |
| н101  | 418204.79     | 1284862.68 | 2.50   | -                                |
| н102  | 418210.23     | 1284875.71 | 2.50   | -                                |
| н103  | 418190.92     | 1284881.68 | 2.50   | -                                |
| н104  | 418177.33     | 1284851.79 | 2.50   | -                                |
| н105  | 418168.52     | 1284833.92 | 2.50   | -                                |
| н77   | 418161.63     | 1284828.18 | 2.50   | -                                |
| н76   | 418160.68     | 1284800.09 | 2.50   | -                                |
| <b>Обозначение земельного участка</b>         |               |            | <b>:ЗУ4(2)</b>   |                                  |
| н169  | 418975.08     | 1282933.99 | 2.50   | -                                |
| н170  | 418980.72     | 1282935.07 | 2.50   | -                                |
| н171  | 418991.97     | 1282934.85 | 2.50   | -                                |
| н172  | 419010.30     | 1282911.48 | 2.50   | -                                |
| н173  | 419031.40     | 1282897.89 | 2.50   | -                                |
| н174  | 419046.91     | 1282891.40 | 2.50   | -                                |
| 38  | 419299.19     | 1282868.60 | 2.50   | -                                |
| 39  | 419334.88     | 1282865.35 | 2.50   | -                                |
| н175  | 419352.36     | 1282862.82 | 2.50   | -                                |
| н176  | 419351.63     | 1282883.01 | 2.50   | -                                |
| н177  | 419350.75     | 1283251.67 | 2.50   | -                                |
| н178  | 419356.64     | 1283276.30 | 2.50   | -                                |
| н179  | 419357.45     | 1283325.66 | 2.50   | -                                |
| н180  | 419320.57     | 1283445.53 | 2.50   | -                                |
| н181  | 419309.92     | 1283529.97 | 2.50   | -                                |
| н182  | 419295.05     | 1283613.35 | 2.50   | -                                |
| н183  | 419275.97     | 1283729.33 | 2.50   | -                                |
| н184  | 419271.92     | 1283769.85 | 2.50   | -                                |
| н185  | 419267.87     | 1283810.37 | 2.50   | -                                |
| н186  | 419269.92     | 1283882.24 | 2.50   | -                                |
| н187  | 419272.12     | 1283906.88 | 2.50   | -                                |
| н188  | 419272.80     | 1283925.69 | 2.50   | -                                |
| н189  | 419278.34     | 1283933.36 | 2.50   | -                                |
| н190  | 419274.67     | 1283942.46 | 2.50   | -                                |
| н191  | 419268.25     | 1283948.78 | 2.50   | -                                |
| н192  | 419262.91     | 1283949.91 | 2.50   | -                                |

|                |  |
|----------------|--|
| Взаим. инв. №  |  |
|                |  |
| Подпись и дата |  |
|                |  |
| Инв. № подл.   |  |
|                |  |

|      |         |      |        |         |      |                  |      |
|------|---------|------|--------|---------|------|------------------|------|
|      |         |      |        |         |      | П – 5/2019 – ПМТ | Лист |
| Изм. | Кол.уч. | Лист | № док. | Подпись | Дата |                  | 13   |

Продолжение таблицы 3

| Обозначение<br>характерных<br>точек<br>границ | Координаты, м |            | Ср.кв. погрешность<br>положения характерной<br>точки (M <sub>t</sub> ), м | Описание<br>закрепления<br>точки |
|---|---------------|------------|---|----------------------------------|
|   | X             | Y          |   |                                  |
| 1   | 2             | 3          | 4   | 5                                |
| н193  | 419216.81     | 1283998.38 | 2.50  | -                                |
| н194  | 419216.94     | 1283999.32 | 2.50  | -                                |
| н195  | 419214.37     | 1284001.85 | 2.50  | -                                |
| н196  | 419199.48     | 1284017.31 | 2.50  | -                                |
| н197  | 419198.93     | 1284017.18 | 2.50  | -                                |
| н198  | 419171.14     | 1284046.40 | 2.50  | -                                |
| н199  | 419147.24     | 1284060.67 | 2.50  | -                                |
| н200  | 419143.92     | 1284061.94 | 2.50  | -                                |
| н201  | 419119.92     | 1284049.64 | 2.50  | -                                |
| н202  | 419086.67     | 1284032.62 | 2.50  | -                                |
| н203  | 419084.26     | 1284032.09 | 2.50  | -                                |
| н204  | 419049.18     | 1284040.05 | 2.50  | -                                |
| н205  | 419032.99     | 1284044.94 | 2.50  | -                                |
| н206  | 419028.68     | 1284049.41 | 2.50  | -                                |
| н207  | 419028.67     | 1284050.85 | 2.50  | -                                |
| н208  | 419033.21     | 1284054.61 | 2.50  | -                                |
| н209  | 419062.31     | 1284071.18 | 2.50  | -                                |
| н210  | 419081.99     | 1284089.46 | 2.50  | -                                |
| н211  | 419096.61     | 1284105.93 | 2.50  | -                                |
| н212  | 419107.27     | 1284128.66 | 2.50  | -                                |
| н213  | 419106.83     | 1284130.71 | 2.50  | -                                |
| н214  | 419101.45     | 1284139.76 | 2.50  | -                                |
| н215  | 419086.45     | 1284165.02 | 2.50  | -                                |
| н216  | 419065.60     | 1284180.30 | 2.50  | -                                |
| н217  | 419064.26     | 1284185.88 | 2.50  | -                                |
| н218  | 419063.95     | 1284186.06 | 2.50  | -                                |
| н219  | 419060.25     | 1284192.84 | 2.50  | -                                |
| н220  | 419026.44     | 1284346.81 | 2.50  | -                                |
| н221  | 419021.66     | 1284357.03 | 2.50  | -                                |
| н222  | 419025.71     | 1284364.63 | 2.50  | -                                |
| н223  | 419017.92     | 1284378.23 | 2.50  | -                                |
| н224  | 419009.70     | 1284379.14 | 2.50  | -                                |
| н225  | 418984.47     | 1284368.22 | 2.50  | -                                |
| н226  | 418699.86     | 1284287.55 | 2.50  | -                                |
| н227  | 418683.80     | 1284284.39 | 2.50  | -                                |
| н228  | 418682.90     | 1284284.56 | 2.50  | -                                |
| н229  | 418681.34     | 1284292.38 | 2.50  | -                                |
| н230  | 418666.58     | 1284295.05 | 2.50  | -                                |
| н231  | 418662.29     | 1284288.39 | 2.50  | -                                |
| н232  | 418655.08     | 1284289.73 | 2.50  | -                                |

Взаим. инв. №

Подпись и дата

Инв. № подл.

|      |         |      |        |         |      |                  |      |
|------|---------|------|--------|---------|------|------------------|------|
|      |         |      |        |         |      | П – 5/2019 – ПМТ | Лист |
|      |         |      |        |         |      |                  | 14   |
| Изм. | Кол.уч. | Лист | № док. | Подпись | Дата |                  |      |



Продолжение таблицы 3

| Обозначение<br>характерных<br>точек<br>границ | Координаты, м |            | Ср.кв. погрешность<br>положения характерной<br>точки (M <sub>t</sub> ), м | Описание<br>закрепления<br>точки |
|---|---------------|------------|---|----------------------------------|
|   | X             | Y          |   |                                  |
| 1   | 2             | 3          | 4   | 5                                |
| н233  | 418630.10     | 1284291.09 | 2.50  | -                                |
| н234  | 418564.90     | 1284304.99 | 2.50  | -                                |
| н235  | 418520.26     | 1284314.41 | 2.50  | -                                |
| н236  | 418494.40     | 1284326.55 | 2.50  | -                                |
| н237  | 418474.17     | 1284340.55 | 2.50  | -                                |
| н238  | 418440.22     | 1284378.11 | 2.50  | -                                |
| н239  | 418397.91     | 1284428.77 | 2.50  | -                                |
| н240  | 418349.96     | 1284473.43 | 2.50  | -                                |
| н241  | 418304.53     | 1284503.34 | 2.50  | -                                |
| н242  | 418264.67     | 1284520.32 | 2.50  | -                                |
| н243  | 418228.07     | 1284527.37 | 2.50  | -                                |
| н244  | 418217.07     | 1284527.95 | 2.50  | -                                |
| н245  | 418207.71     | 1284527.14 | 2.50  | -                                |
| н246  | 418167.43     | 1284524.16 | 2.50  | -                                |
| н64   | 418151.31     | 1284520.74 | 2.50  | -                                |
| н63   | 418150.59     | 1284499.11 | 2.50  | -                                |
| н106  | 418170.40     | 1284503.32 | 2.50  | -                                |
| н107  | 418209.39     | 1284506.21 | 2.50  | -                                |
| н108  | 418217.42     | 1284506.90 | 2.50  | -                                |
| н109  | 418225.53     | 1284506.48 | 2.50  | -                                |
| н110  | 418258.50     | 1284500.13 | 2.50  | -                                |
| н111  | 418294.56     | 1284484.76 | 2.50  | -                                |
| н112  | 418336.94     | 1284456.86 | 2.50  | -                                |
| н113  | 418382.63     | 1284414.29 | 2.50  | -                                |
| н114  | 418424.36     | 1284364.34 | 2.50  | -                                |
| н115  | 418460.22     | 1284324.66 | 2.50  | -                                |
| н116  | 418483.89     | 1284308.28 | 2.50  | -                                |
| н117  | 418513.55     | 1284294.36 | 2.50  | -                                |
| н118  | 418560.54     | 1284284.45 | 2.50  | -                                |
| н119  | 418627.32     | 1284270.21 | 2.50  | -                                |
| н120  | 418652.57     | 1284268.83 | 2.50  | -                                |
| н121  | 418683.91     | 1284263.01 | 2.50  | -                                |
| н122  | 418704.76     | 1284267.11 | 2.50  | -                                |
| н123  | 418991.54     | 1284348.39 | 2.50  | -                                |
| н124  | 418995.45     | 1284350.09 | 2.50  | -                                |
| н125  | 419002.15     | 1284348.78 | 2.50  | -                                |
| н126  | 419002.40     | 1284348.64 | 2.50  | -                                |
| н127  | 419006.43     | 1284340.03 | 2.50  | -                                |
| н128  | 419040.38     | 1284185.42 | 2.50  | -                                |
| н129  | 419048.37     | 1284170.74 | 2.50  | -                                |

Взаим. инв. №

Подпись и дата

Инв. № подл.

|      |         |      |        |         |      |                  |      |
|------|---------|------|--------|---------|------|------------------|------|
| Изм. | Кол.уч. | Лист | № док. | Подпись | Дата | П – 5/2019 – ПМТ | Лист |
|      |         |      |        |         |      |                  | 15   |



## Продолжение таблицы 3

| Обозначение<br>характерных<br>точек<br>границ | Координаты, м |            | Ср.кв.др. погрешность<br>положения характерной<br>точки (M <sub>t</sub> ), м | Описание<br>закрепления<br>точки |
|---|---------------|------------|--|----------------------------------|
|   | X             | Y          |  |                                  |
| 1   | 2             | 3          | 4  | 5                                |
| n169  | 418975.08     | 1282933.99 | 2.50   | -                                |
| <b>Обозначение земельного участка</b>         |               |            |  | <b>:3У5</b>                      |
| n247  | 416846.73     | 1283726.66 | 2.50   | -                                |
| n248  | 416856.66     | 1283725.33 | 2.50   | -                                |
| n249  | 416861.04     | 1283733.52 | 2.50   | -                                |
| n250  | 416873.60     | 1283731.82 | 2.50   | -                                |
| n251  | 416913.85     | 1283734.31 | 2.50   | -                                |
| n252  | 416972.94     | 1283744.08 | 2.50   | -                                |
| n253  | 417026.60     | 1283757.19 | 2.50   | -                                |
| n254  | 417061.01     | 1283771.06 | 2.50   | -                                |
| n255  | 417073.72     | 1283782.35 | 2.50   | -                                |
| 23  | 417064.84     | 1283800.81 | 2.50   | -                                |
| 22  | 417040.43     | 1283781.95 | 2.50   | -                                |
| 21  | 417006.77     | 1283769.61 | 2.50   | -                                |
| 20  | 416952.88     | 1283759.29 | 2.50   | -                                |
| 19  | 416886.48     | 1283751.27 | 2.50   | -                                |
| n54   | 416874.37     | 1283752.91 | 2.50   | -                                |
| n32   | 416853.31     | 1283755.76 | 2.50   | -                                |
| 17  | 416845.51     | 1283756.81 | 2.50   | -                                |
| n247  | 416846.73     | 1283726.66 | 2.50   | -                                |
| <b>Обозначение земельного участка</b>         |               |            |  | <b>:3У6(1)</b>                   |
| n255  | 417073.72     | 1283782.35 | 2.50   | -                                |
| n256  | 417085.34     | 1283792.68 | 2.50   | -                                |
| n257  | 417137.08     | 1283862.76 | 2.50   | -                                |
| n258  | 417167.39     | 1283904.54 | 2.50   | -                                |
| 41  | 417117.65     | 1283837.65 | 2.50   | -                                |
| 40  | 417072.94     | 1283783.97 | 2.50   | -                                |
| n255  | 417073.72     | 1283782.35 | 2.50   | -                                |
| <b>Обозначение земельного участка</b>         |               |            |  | <b>:3У6(2)</b>                   |
| n259  | 417376.24     | 1284191.64 | 2.50   | -                                |
| n260  | 417410.91     | 1284230.28 | 2.50   | -                                |
| n261  | 417454.46     | 1284265.70 | 2.50   | -                                |
| n262  | 417540.06     | 1284319.67 | 2.50   | -                                |
| 42  | 417531.99     | 1284315.74 | 2.50   | -                                |
| 43  | 417461.05     | 1284273.81 | 2.50   | -                                |
| 44  | 417411.26     | 1284232.86 | 2.50   | -                                |
| n259  | 417376.24     | 1284191.64 | 2.50   | -                                |
| <b>Обозначение земельного участка</b>         |               |            |  | <b>:3У6(3)</b>                   |
| n263  | 417622.98     | 1284360.10 | 2.50   | -                                |
| n264  | 417662.56     | 1284372.60 | 2.50   | -                                |

Взаим.инв.№

Подпись и дата

Инв.№ подл.

П – 5/2019 – ПМТ

Лист

17

Изм. Кол.уч. Лист № док. Подпись Дата

## Продолжение таблицы 3

| Обозначение<br>характерных<br>точек<br>границ | Координаты, м |            | Ср.кв.др. погрешность<br>положения характерной<br>точки (M <sub>t</sub> ), м | Описание<br>закрепления<br>точки |
|---|---------------|------------|--|----------------------------------|
|   | X             | Y          |  |                                  |
| 1   | 2             | 3          | 4  | 5                                |
| н56   | 417682.61     | 1284378.36 | 2.50   | -                                |
| 35  | 417683.65     | 1284380.75 | 2.50   | -                                |
| 45  | 417631.22     | 1284364.11 | 2.50   | -                                |
| н263  | 417622.98     | 1284360.10 | 2.50   | -                                |
| <b>Обозначение земельного участка</b>         |               |            | <b>:3У7(1)</b>   |                                  |
| 37  | 418970.10     | 1282939.51 | 2.50   | -                                |
| н168  | 418961.56     | 1282953.46 | 2.50   | -                                |
| н265  | 418952.33     | 1282951.02 | 2.50   | -                                |
| н266  | 418938.41     | 1282924.78 | 2.50   | -                                |
| н267  | 418939.70     | 1282908.00 | 2.50   | -                                |
| н268  | 418958.36     | 1282868.25 | 2.50   | -                                |
| н269  | 418976.23     | 1282835.82 | 2.50   | -                                |
| н270  | 418985.13     | 1282812.07 | 2.50   | -                                |
| н271  | 418989.63     | 1282794.23 | 2.50   | -                                |
| н272  | 418985.00     | 1282751.04 | 2.50   | -                                |
| н273  | 418991.82     | 1282721.88 | 2.50   | -                                |
| н274  | 419005.43     | 1282687.97 | 2.50   | -                                |
| 46  | 419005.79     | 1282709.15 | 2.50   | -                                |
| 47  | 419006.29     | 1282796.90 | 2.50   | -                                |
| 48  | 418969.58     | 1282882.97 | 2.50   | -                                |
| 49  | 418946.96     | 1282921.68 | 2.50   | -                                |
| 37  | 418970.10     | 1282939.51 | 2.50   | -                                |
| <b>Обозначение земельного участка</b>         |               |            | <b>:3У7(2)</b>   |                                  |
| н275  | 419028.18     | 1282352.75 | 2.50   | -                                |
| 50  | 419028.97     | 1282391.66 | 2.50   | -                                |
| н276  | 419013.93     | 1282498.33 | 2.50   | -                                |
| н277  | 419011.27     | 1282507.98 | 2.50   | -                                |
| н278  | 419009.47     | 1282529.95 | 2.50   | -                                |
| 51  | 419007.46     | 1282544.18 | 2.50   | -                                |
| 52  | 419003.48     | 1282572.42 | 2.50   | -                                |
| 53  | 419004.71     | 1282645.24 | 2.50   | -                                |
| н279  | 419005.06     | 1282666.16 | 2.50   | -                                |
| н280  | 418985.12     | 1282569.88 | 2.50   | -                                |
| н281  | 418990.50     | 1282504.30 | 2.50   | -                                |
| н282  | 419009.66     | 1282434.75 | 2.50   | -                                |
| н283  | 419014.26     | 1282378.85 | 2.50   | -                                |
| н284  | 419026.72     | 1282354.56 | 2.50   | -                                |
| н275  | 419028.18     | 1282352.75 | 2.50   | -                                |
| <b>Обозначение земельного участка</b>         |               |            | <b>:3У7(3)</b>   |                                  |
| н285  | 418799.87     | 1281822.50 | 2.50   | -                                |

Взаим.инв.№

Подпись и дата

Инв.№ подл.

Лист

П – 5/2019 – ПМТ

18

Изм. Кол.уч. Лист № док. Подпись Дата

Продолжение таблицы 3

| Обозначение<br>характерных<br>точек<br>границ | Координаты, м |            | Ср.кв.др. погрешность<br>положения характерной<br>точки (M <sub>t</sub> ), м | Описание<br>закрепления<br>точки |
|---|---------------|------------|--|----------------------------------|
|   | X             | Y          |  |                                  |
| 1   | 2             | 3          | 4  | 5                                |
| 54  | 418804.68     | 1281839.70 | 2.50   | -                                |
| 55  | 418846.33     | 1281891.85 | 2.50   | -                                |
| 56  | 418861.72     | 1281912.42 | 2.50   | -                                |
| 57  | 418865.55     | 1281945.82 | 2.50   | -                                |
| н286  | 418878.50     | 1281965.31 | 2.50   | -                                |
| н287  | 418878.47     | 1281999.33 | 2.50   | -                                |
| н288  | 418888.32     | 1282041.11 | 2.50   | -                                |
| н289  | 418894.10     | 1282055.36 | 2.50   | -                                |
| н290  | 418945.92     | 1282106.11 | 2.50   | -                                |
| н291  | 419008.11     | 1282200.04 | 2.50   | -                                |
| н292  | 419020.43     | 1282249.02 | 2.50   | -                                |
| н293  | 419026.24     | 1282253.62 | 2.50   | -                                |
| 58  | 419026.65     | 1282278.10 | 2.50   | -                                |
| н294  | 419026.70     | 1282280.77 | 2.50   | -                                |
| н295  | 419001.80     | 1282261.06 | 2.50   | -                                |
| н296  | 418988.62     | 1282208.65 | 2.50   | -                                |
| н297  | 418929.64     | 1282119.56 | 2.50   | -                                |
| н298  | 418876.28     | 1282067.30 | 2.50   | -                                |
| н299  | 418868.25     | 1282047.50 | 2.50   | -                                |
| н300  | 418857.47     | 1282001.76 | 2.50   | -                                |
| н301  | 418857.52     | 1281942.71 | 2.50   | -                                |
| н302  | 418841.29     | 1281888.51 | 2.50   | -                                |
| н303  | 418804.01     | 1281866.10 | 2.50   | -                                |
| н285  | 418799.87     | 1281822.50 | 2.50   | -                                |
| <b>Обозначение земельного участка</b>         |               |            | <b>:3У7(4)</b>   |                                  |
| н304  | 418736.77     | 1281439.22 | 2.50   | -                                |
| 59  | 418741.21     | 1281506.31 | 2.50   | -                                |
| 60  | 418769.41     | 1281603.71 | 2.50   | -                                |
| н305  | 418770.72     | 1281670.21 | 2.50   | -                                |
| н306  | 418719.38     | 1281506.89 | 2.50   | -                                |
| н304  | 418736.77     | 1281439.22 | 2.50   | -                                |
| <b>Обозначение земельного участка</b>         |               |            | <b>:3У7(5)</b>   |                                  |
| н307  | 418358.70     | 1280835.79 | 2.50   | -                                |
| н308  | 418414.85     | 1280868.79 | 2.50   | -                                |
| н309  | 418503.13     | 1280951.59 | 2.50   | -                                |
| н310  | 418529.76     | 1280986.67 | 2.50   | -                                |
| н311  | 418763.32     | 1281293.76 | 2.50   | -                                |
| н312  | 418775.26     | 1281355.45 | 2.50   | -                                |
| 61  | 418773.03     | 1281355.69 | 2.50   | -                                |
| 62  | 418767.09     | 1281362.69 | 2.50   | -                                |

|                |  |
|----------------|--|
| Взаим.инв.№    |  |
|                |  |
| Подпись и дата |  |
|                |  |
| Инв.№ подл.    |  |
|                |  |

|      |         |      |        |         |      |                  |      |
|------|---------|------|--------|---------|------|------------------|------|
|      |         |      |        |         |      | П – 5/2019 – ПМТ | Лист |
| Изм. | Кол.уч. | Лист | № док. | Подпись | Дата |                  | 19   |





## Продолжение таблицы 3

| Обозначение<br>характерных<br>точек<br>границ | Координаты, м |            | Ср.кв.др. погрешность<br>положения характерной<br>точки (M <sub>t</sub> ), м | Описание<br>закрепления<br>точки |
|---|---------------|------------|--|----------------------------------|
|   | X             | Y          |  |                                  |
| 1   | 2             | 3          | 4  | 5                                |
| 46  | 419005.79     | 1282709.15 | 2.50   | -                                |
| н274  | 419005.43     | 1282687.97 | 2.50   | -                                |
| н350  | 419008.13     | 1282681.26 | 2.50   | -                                |
| н279  | 419005.06     | 1282666.16 | 2.50   | -                                |
| 53  | 419004.71     | 1282645.24 | 2.50   | -                                |
| 52  | 419003.48     | 1282572.42 | 2.50   | -                                |
| 51  | 419007.46     | 1282544.18 | 2.50   | -                                |
| н278  | 419009.47     | 1282529.95 | 2.50   | -                                |
| <b>Обозначение земельного участка</b>         |               |            | <b>:3У9(5)</b>   |                                  |
| н194  | 419216.94     | 1283999.32 | 2.50   | -                                |
| н351  | 419218.30     | 1284008.78 | 2.50   | -                                |
| н352  | 419206.38     | 1284018.96 | 2.50   | -                                |
| н196  | 419199.48     | 1284017.31 | 2.50   | -                                |
| н195  | 419214.37     | 1284001.85 | 2.50   | -                                |
| н194  | 419216.94     | 1283999.32 | 2.50   | -                                |
| <b>Обозначение земельного участка</b>         |               |            | <b>:3У9(6)</b>   |                                  |
| н212  | 419107.27     | 1284128.66 | 2.50   | -                                |
| н353  | 419107.85     | 1284129.90 | 2.50   | -                                |
| н354  | 419109.44     | 1284149.62 | 2.50   | -                                |
| н355  | 419101.30     | 1284164.85 | 2.50   | -                                |
| н356  | 419087.26     | 1284175.66 | 2.50   | -                                |
| н357  | 419071.18     | 1284181.96 | 2.50   | -                                |
| н217  | 419064.26     | 1284185.88 | 2.50   | -                                |
| н216  | 419065.60     | 1284180.30 | 2.50   | -                                |
| н215  | 419086.45     | 1284165.02 | 2.50   | -                                |
| н214  | 419101.45     | 1284139.76 | 2.50   | -                                |
| н213  | 419106.83     | 1284130.71 | 2.50   | -                                |
| н212  | 419107.27     | 1284128.66 | 2.50   | -                                |
| <b>Обозначение земельного участка</b>         |               |            | <b>:3У9(7)</b>   |                                  |
| 40  | 417072.94     | 1283783.97 | 2.50   | -                                |
| 41  | 417117.65     | 1283837.65 | 2.50   | -                                |
| н258  | 417167.39     | 1283904.54 | 2.50   | -                                |
| н358  | 417191.75     | 1283938.11 | 2.50   | -                                |
| н359  | 417244.64     | 1284013.22 | 2.50   | -                                |
| н360  | 417297.27     | 1284088.86 | 2.50   | -                                |
| н361  | 417350.91     | 1284163.40 | 2.50   | -                                |
| н259  | 417376.24     | 1284191.64 | 2.50   | -                                |
| 44  | 417411.26     | 1284232.86 | 2.50   | -                                |
| 43  | 417461.05     | 1284273.81 | 2.50   | -                                |
| 42  | 417531.99     | 1284315.74 | 2.50   | -                                |

|      |         |      |        |         |      |             |             |                |
|------|---------|------|--------|---------|------|-------------|-------------|----------------|
| Изм. | Кол.уч. | Лист | № док. | Подпись | Дата | Изн.№ подл. | Взаим.инв.№ | Подпись и дата |
|      |         |      |        |         |      |             |             |                |

П – 5/2019 – ПМТ

Лист

22



Продолжение таблицы 3

| Обозначение<br>характерных<br>точек<br>границ | Координаты, м |            | Ср.кв.др. погрешность<br>положения характерной<br>точки (M <sub>t</sub> ), м | Описание<br>закрепления<br>точки |
|---|---------------|------------|--|----------------------------------|
|   | X             | Y          |  |                                  |
| 1   | 2             | 3          | 4  | 5                                |
| n262  | 417540.06     | 1284319.67 | 2.50   | -                                |
| n362  | 417543.55     | 1284321.87 | 2.50   | -                                |
| n363  | 417610.01     | 1284355.63 | 2.50   | -                                |
| n364  | 417618.15     | 1284358.57 | 2.50   | -                                |
| n263  | 417622.98     | 1284360.10 | 2.50   | -                                |
| 45  | 417631.22     | 1284364.11 | 2.50   | -                                |
| 35  | 417683.65     | 1284380.75 | 2.50   | -                                |
| 34  | 417693.06     | 1284402.38 | 2.50   | -                                |
| 33  | 417625.49     | 1284380.54 | 2.50   | -                                |
| 32  | 417522.56     | 1284331.18 | 2.50   | -                                |
| n55   | 417466.04     | 1284297.82 | 2.50   | -                                |
| n37   | 417448.35     | 1284286.67 | 2.50   | -                                |
| 31  | 417398.58     | 1284245.74 | 2.50   | -                                |
| 30  | 417345.99     | 1284183.83 | 2.50   | -                                |
| 29  | 417286.76     | 1284100.22 | 2.50   | -                                |
| 28  | 417217.28     | 1284001.79 | 2.50   | -                                |
| 27  | 417160.53     | 1283926.51 | 2.50   | -                                |
| 26  | 417147.51     | 1283908.80 | 2.50   | -                                |
| 25  | 417102.64     | 1283847.78 | 2.50   | -                                |
| 24  | 417072.02     | 1283809.73 | 2.50   | -                                |
| 23  | 417064.84     | 1283800.81 | 2.50   | -                                |
| 40  | 417072.94     | 1283783.97 | 2.50   | -                                |
| <b>Обозначение земельного участка</b>         |               |            | <b>:3У9(8)</b>   |                                  |
| 1   | 415473.00     | 1283659.33 | 2.50   | -                                |
| 4   | 415598.82     | 1283661.63 | 2.50   | -                                |
| 3   | 415627.16     | 1283663.74 | 2.50   | -                                |
| 2   | 415739.73     | 1283676.11 | 2.50   | -                                |
| n13   | 415764.61     | 1283678.77 | 2.50   | -                                |
| n365  | 415786.10     | 1283681.33 | 2.50   | -                                |
| n366  | 415798.27     | 1283682.80 | 2.50   | -                                |
| n367  | 415828.78     | 1283691.64 | 2.50   | -                                |
| n368  | 415853.62     | 1283710.67 | 2.50   | -                                |
| n369  | 415861.37     | 1283717.27 | 2.50   | -                                |
| n14   | 415869.46     | 1283722.67 | 2.50   | -                                |
| n17   | 415971.91     | 1283837.51 | 2.50   | -                                |
| n370  | 415975.16     | 1283841.24 | 2.50   | -                                |
| n371  | 416005.33     | 1283875.61 | 2.50   | -                                |
| n372  | 416030.30     | 1283904.24 | 2.50   | -                                |
| n18   | 416039.78     | 1283913.57 | 2.50   | -                                |
| 6   | 416063.98     | 1283940.70 | 2.50   | -                                |

|      |         |      |        |         |      |             |                |             |
|------|---------|------|--------|---------|------|-------------|----------------|-------------|
| Изм. | Кол.уч. | Лист | № док. | Подпись | Дата | Изн.№ подл. | Подпись и дата | Взаим.инв.№ |
|      |         |      |        |         |      |             |                |             |

П – 5/2019 – ПМТ

Лист

23

Продолжение таблицы 3

| Обозначение<br>характерных<br>точек<br>границ | Координаты, м |            | Ср.кв. погрешность<br>положения характерной<br>точки (M <sub>t</sub> ), м | Описание<br>закрепления<br>точки |
|---|---------------|------------|---|----------------------------------|
|   | X             | Y          |   |                                  |
| 1   | 2             | 3          | 4   | 5                                |
| 5   | 416081.47     | 1283952.74 | 2.50  | -                                |
| н373  | 416094.78     | 1283960.53 | 2.50  | -                                |
| 14  | 416117.84     | 1283973.51 | 2.50  | -                                |
| 13  | 416158.92     | 1283990.47 | 2.50  | -                                |
| 12  | 416194.69     | 1283997.86 | 2.50  | -                                |
| 11  | 416237.47     | 1284001.63 | 2.50  | -                                |
| 10  | 416272.31     | 1283999.19 | 2.50  | -                                |
| 9   | 416325.19     | 1283987.71 | 2.50  | -                                |
| 8   | 416435.75     | 1283956.21 | 2.50  | -                                |
| 7   | 416473.36     | 1283947.84 | 2.50  | -                                |
| н28   | 416472.79     | 1283945.27 | 2.50  | -                                |
| н374  | 416506.56     | 1283938.46 | 2.50  | -                                |
| н375  | 416552.87     | 1283922.99 | 2.50  | -                                |
| н376  | 416584.14     | 1283908.89 | 2.50  | -                                |
| н377  | 416628.26     | 1283882.70 | 2.50  | -                                |
| н378  | 416676.76     | 1283852.26 | 2.50  | -                                |
| н379  | 416675.01     | 1283844.28 | 2.50  | -                                |
| н380  | 416687.45     | 1283835.90 | 2.50  | -                                |
| н381  | 416694.46     | 1283840.57 | 2.50  | -                                |
| н382  | 416726.21     | 1283819.02 | 2.50  | -                                |
| н383  | 416776.35     | 1283782.58 | 2.50  | -                                |
| н384  | 416821.79     | 1283750.60 | 2.50  | -                                |
| н385  | 416838.57     | 1283740.19 | 2.50  | -                                |
| н386  | 416841.79     | 1283727.32 | 2.50  | -                                |
| н247  | 416846.73     | 1283726.66 | 2.50  | -                                |
| 17  | 416845.51     | 1283756.81 | 2.50  | -                                |
| 16  | 416819.92     | 1283775.73 | 2.50  | -                                |
| 35  | 416785.32     | 1283802.02 | 2.50  | -                                |
| 64  | 416761.92     | 1283819.80 | 2.50  | -                                |
| 65  | 416704.96     | 1283859.33 | 2.50  | -                                |
| н29   | 416659.97     | 1283887.66 | 2.50  | -                                |
| 15  | 416642.24     | 1283898.82 | 2.50  | -                                |
| 66  | 416593.26     | 1283927.96 | 2.50  | -                                |
| 67  | 416560.49     | 1283942.59 | 2.50  | -                                |
| н387  | 416511.99     | 1283958.78 | 2.50  | -                                |
| н388  | 416491.17     | 1283963.00 | 2.50  | -                                |
| н389  | 416467.80     | 1283967.68 | 2.50  | -                                |
| н390  | 416411.66     | 1283980.47 | 2.50  | -                                |

|                |  |
|----------------|--|
| Взаим. инв. №  |  |
|                |  |
|                |  |
|                |  |
|                |  |
|                |  |
|                |  |
|                |  |
|                |  |
|                |  |
| Подпись и дата |  |
|                |  |
|                |  |
|                |  |
|                |  |
| Инв. № подл.   |  |
|                |  |
|                |  |

|             |                |             |               |                |             |                  |      |
|-------------|----------------|-------------|---------------|----------------|-------------|------------------|------|
|             |                |             |               |                |             | П – 5/2019 – ПМТ | Лист |
|             |                |             |               |                |             |                  | 24   |
| <b>Изм.</b> | <b>Кол.уч.</b> | <b>Лист</b> | <b>№ док.</b> | <b>Подпись</b> | <b>Дата</b> |                  |      |

Продолжение таблицы 3

| Обозначение<br>характерных<br>точек<br>границ | Координаты, м |            | Ср.кв. погрешность<br>положения характерной<br>точки (M <sub>t</sub> ), м | Описание<br>закрепления<br>точки |
|---|---------------|------------|---|----------------------------------|
|   | X             | Y          |   |                                  |
| 1   | 2             | 3          | 4   | 5                                |
| n391  | 416330.25     | 1284005.57 | 2.50  | -                                |
| n392  | 416257.58     | 1284021.05 | 2.50  | -                                |
| n393  | 416183.50     | 1284016.36 | 2.50  | -                                |
| n394  | 416142.61     | 1284005.03 | 2.50  | -                                |
| n395  | 416084.10     | 1283978.75 | 2.50  | -                                |
| n396  | 416051.48     | 1283954.56 | 2.50  | -                                |
| n397  | 416035.88     | 1283939.20 | 2.50  | -                                |
| n398  | 416028.54     | 1283942.41 | 2.50  | -                                |
| n399  | 416017.92     | 1283931.82 | 2.50  | -                                |
| n400  | 416020.93     | 1283924.49 | 2.50  | -                                |
| n401  | 416014.99     | 1283918.64 | 2.50  | -                                |
| n402  | 415989.11     | 1283888.92 | 2.50  | -                                |
| n403  | 415959.34     | 1283855.05 | 2.50  | -                                |
| n404  | 415902.13     | 1283789.20 | 2.50  | -                                |
| n405  | 415859.03     | 1283740.96 | 2.50  | -                                |
| n406  | 415852.23     | 1283736.42 | 2.50  | -                                |
| n407  | 415848.75     | 1283734.09 | 2.50  | -                                |
| n408  | 415846.74     | 1283732.41 | 2.50  | -                                |
| n409  | 415840.40     | 1283727.00 | 2.50  | -                                |
| n410  | 415819.14     | 1283710.71 | 2.50  | -                                |
| n411  | 415801.99     | 1283702.72 | 2.50  | -                                |
| 68  | 415789.93     | 1283699.59 | 2.50  | -                                |
| 69  | 415737.76     | 1283694.00 | 2.50  | -                                |
| 70  | 415625.51     | 1283681.66 | 2.50  | -                                |
| 71  | 415597.99     | 1283679.62 | 2.50  | -                                |
| n412  | 415483.04     | 1283667.82 | 2.50  | -                                |
| n413  | 415448.39     | 1283663.27 | 2.50  | -                                |
| n414  | 415445.66     | 1283659.47 | 2.50  | -                                |
| n415  | 415435.57     | 1283654.63 | 2.50  | -                                |
| 1   | 415473.00     | 1283659.33 | 2.50  | -                                |

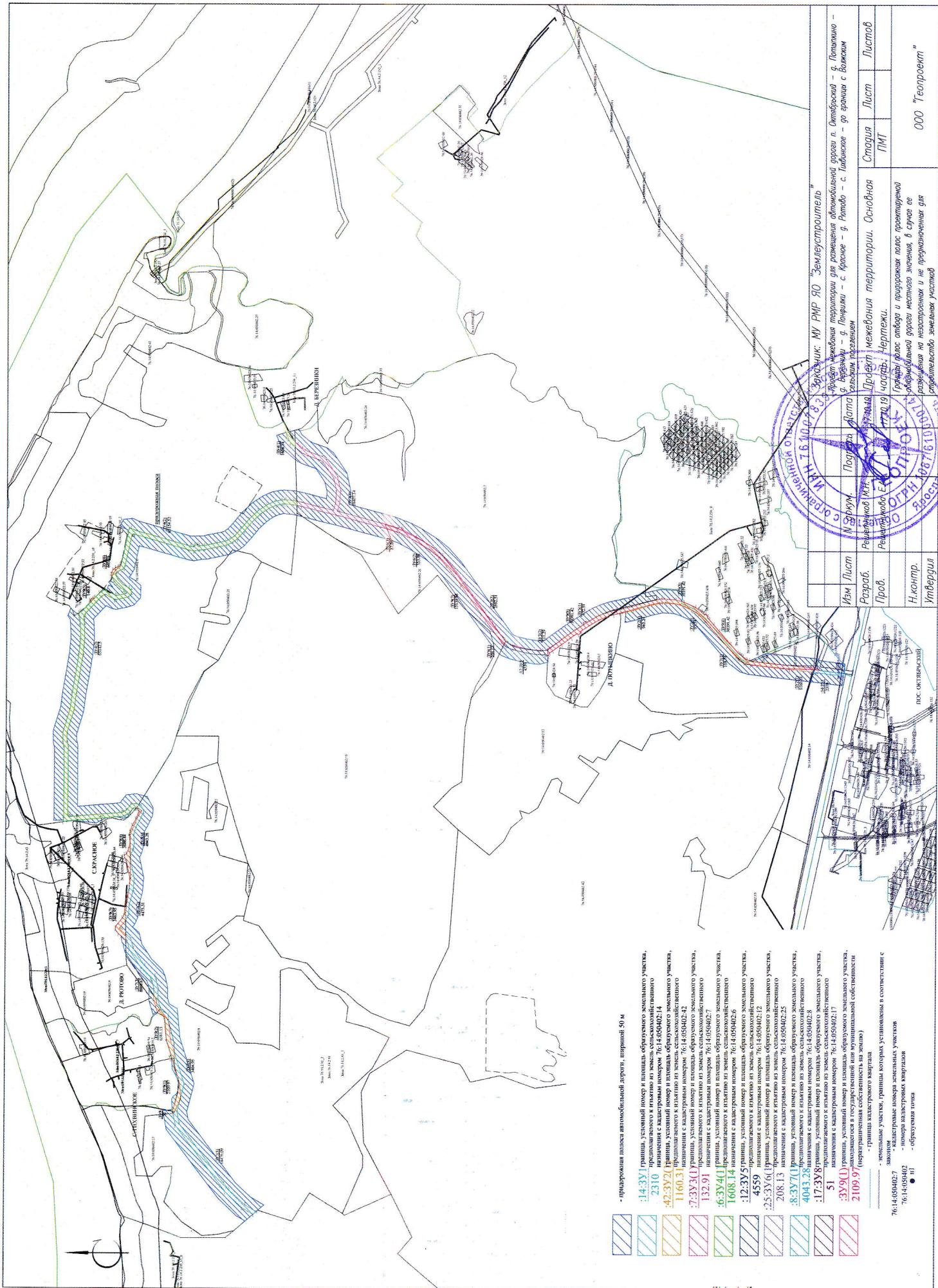
|                |
|----------------|
| Взаим. инв. №  |
| Подпись и дата |
| Инв. № подл.   |

|      |         |      |        |         |      |                  |      |
|------|---------|------|--------|---------|------|------------------|------|
| Изм. | Кол.уч. | Лист | № док. | Подпись | Дата | П – 5/2019 – ПМТ | Лист |
|      |         |      |        |         |      |                  | 25   |

**Том 1.**  
**Проект межевания территории. Основная часть.**  
**1. Чертежи межевания территории.**

|              |                |             |               |                |             |                  |  |  |  |             |
|--------------|----------------|-------------|---------------|----------------|-------------|------------------|--|--|--|-------------|
| Инва.№ подл. | Подпись и дата | Взаим.инв.№ |               |                |             |                  |  |  |  |             |
|              |                |             |               |                |             |                  |  |  |  |             |
|              |                |             |               |                |             |                  |  |  |  |             |
| <b>Изм.</b>  | <b>Кол.уч.</b> | <b>Лист</b> | <b>№ док.</b> | <b>Подпись</b> | <b>Дата</b> | П – 5/2019 – ПМТ |  |  |  | <b>Лист</b> |
|              |                |             |               |                |             |                  |  |  |  | 26          |





- придорожная полоса автомобильной дороги, шириной 50 м
- 1:4:3У1 Граница, условный номер и площадь образуемого земельного участка, принадлежащего к категории земель населенных пунктов с кадастровым номером 76:14:050402:14
- 2310 Граница, условный номер и площадь образуемого земельного участка, принадлежащего к категории земель населенных пунктов с кадастровым номером 76:14:050402:22
- 1160.3 Граница, условный номер и площадь образуемого земельного участка, принадлежащего к категории земель населенных пунктов с кадастровым номером 76:14:050402:42
- 7:3У3(1) Граница, условный номер и площадь образуемого земельного участка, принадлежащего к категории земель населенных пунктов с кадастровым номером 76:14:050402:7
- 6:3У4(1) Граница, условный номер и площадь образуемого земельного участка, принадлежащего к категории земель населенных пунктов с кадастровым номером 76:14:050402:6
- 1608.14 Граница, условный номер и площадь образуемого земельного участка, принадлежащего к категории земель населенных пунктов с кадастровым номером 76:14:050402:5
- 12:3У5 Граница, условный номер и площадь образуемого земельного участка, принадлежащего к категории земель населенных пунктов с кадастровым номером 76:14:050402:12
- 4559 Граница, условный номер и площадь образуемого земельного участка, принадлежащего к категории земель населенных пунктов с кадастровым номером 76:14:050402:12
- 2:25:3У6 Граница, условный номер и площадь образуемого земельного участка, принадлежащего к категории земель населенных пунктов с кадастровым номером 76:14:050402:25
- 208.13 Граница, условный номер и площадь образуемого земельного участка, принадлежащего к категории земель населенных пунктов с кадастровым номером 76:14:050402:25
- 8:3У7(1) Граница, условный номер и площадь образуемого земельного участка, принадлежащего к категории земель населенных пунктов с кадастровым номером 76:14:050402:8
- 4043.28 Граница, условный номер и площадь образуемого земельного участка, принадлежащего к категории земель населенных пунктов с кадастровым номером 76:14:050402:8
- 51 Граница, условный номер и площадь образуемого земельного участка, принадлежащего к категории земель населенных пунктов с кадастровым номером 76:14:050402:17
- 3:У9(1) Граница, условный номер и площадь образуемого земельного участка, принадлежащего к категории земель населенных пунктов с кадастровым номером 76:14:050402:17
- 2109.9 Граница, условный номер и площадь образуемого земельного участка, принадлежащего к категории земель населенных пунктов с кадастровым номером 76:14:050402:17

|           |  |         |  |             |  |          |  |             |  |
|-----------|--|---------|--|-------------|--|----------|--|-------------|--|
| Изм. Лист |  | Дата    |  | Исполнитель |  | Проверка |  | Утверждение |  |
| Разраб.   |  | Подпись |  | Подпись     |  | Подпись  |  | Подпись     |  |
| Проб.     |  | Подпись |  | Подпись     |  | Подпись  |  | Подпись     |  |
| Н.контр.  |  | Подпись |  | Подпись     |  | Подпись  |  | Подпись     |  |
| Утвердил  |  | Подпись |  | Подпись     |  | Подпись  |  | Подпись     |  |



Заявщик: МУ РМР ЯО "Землеустроитель"  
 Проект межевания территории для размещения автомобильной дороги п. Октябрьской - в. Поталино - д. Березники - д. Почишки - с. Красное - д. Рогово - с. Табасово - до границы с Волжским сельским поселением

**Том 2.**  
**Материалы по обоснованию проекта межевания территории.**  
**1. Пояснительная записка.**

|             |                |             |               |                |             |  |  |                  |      |
|-------------|----------------|-------------|---------------|----------------|-------------|--|--|------------------|------|
| Инв.№ подл. | Подпись и дата | Взаим.инв.№ |               |                |             |  |  | П – 5/2019 – ПМТ | Лист |
|             |                |             |               |                |             |  |  |                  | 29   |
| <b>Изм.</b> | <b>Кол.уч.</b> | <b>Лист</b> | <b>№ док.</b> | <b>Подпись</b> | <b>Дата</b> |  |  |                  |      |

## 1.1. Исходные данные и условия для подготовки проектной документации на линейный объект.

Проект межевания территории для размещения объекта транспортной инфраструктуры – автомобильная дорога п. Октябрьский – д. Потыпкино – д. Березники – д. Панфилки – с. Красное – д. Рютово – с. Тихвинское – до границы с Волжским сельским поселением разработан на основании Технического задания к Договору на оказание услуг по разработке проекта межевания и проекта планировки территории для размещения автомобильной дороги «д. Галзаково – д. Капустино» - д. Протасово и проектов межевания территории для размещения 8-ми автомобильных дорог № 7 от 19.04.2019 г.

Итогом работ по межеванию территории является «Проект межевания территории для размещения объекта транспортной инфраструктуры – автомобильная дорога п. Октябрьский – д. Потыпкино – д. Березники – д. Панфилки – с. Красное – д. Рютово – с. Тихвинское – до границы с Волжским сельским поселением».

Проект межевания выполнен в соответствии с градостроительными регламентами и нормами отвода земельных участков, предназначенных для размещения автомобильной дороги общего пользования, которые установлены федеральными законами и техническими регламентами при использовании следующих документов:

1. Градостроительный кодекс Российской Федерации от 29.12.2004 № 190-ФЗ (ред. от 02.08.2019) (с изменениями и дополнениями, вступившими в силу с 13.08.2019);
2. Земельный кодекс Российской Федерации от 25.10.2001 № 136-ФЗ (ред. от 02.08.2019);
3. Генеральный план Октябрьского сельского поселения Рыбинского муниципального района Ярославской области, утвержденного Решением Муниципального совета Октябрьского сельского поселения № 179 от 11.09.2009 г., с изменениями, утвержденными Решением Муниципального Совета Рыбинского муниципального района третьего созыва № 296 от 28.09.2017 г.;
4. Правилами землепользования и застройки Октябрьского сельского поселения Рыбинского муниципального района Ярославской области, утвержденных Решением муниципального совета Октябрьского сельского поселения от 11.09.2009 г. № 180, с изменениями, утвержденными Решением муниципального совета Рыбинского муниципального района от 28.02.2019 года № 441 «О внесении изменений в правила землепользования и застройки Октябрьского сельского поселения Рыбинского муниципального района Ярославской области»;

|                |                |             |               |                |             |                  |  |  |
|----------------|----------------|-------------|---------------|----------------|-------------|------------------|--|--|
| Взаим.инв.№    |                |             |               |                |             |                  |  |  |
| Подпись и дата |                |             |               |                |             |                  |  |  |
| Инв.№ подл.    |                |             |               |                |             |                  |  |  |
|                |                |             |               |                |             |                  |  |  |
| <b>Изм.</b>    | <b>Кол.уч.</b> | <b>Лист</b> | <b>№ док.</b> | <b>Подпись</b> | <b>Дата</b> | П – 5/2019 – ПМТ |  |  |
|                |                |             |               |                |             | Лист<br>30       |  |  |



5. Постановление Администрации Рыбинского муниципального района № 1684 от 20.09.2019 г.;
6. Постановление Администрации Рыбинского муниципального района № 1134 от 25.06.2019 г.;
7. СП 34.13330.2012. Автомобильные дороги. Актуализированная редакция СНиП 2.05.02-85\* (с Изменениями № 1,2).

Также использовались следующие материалы:

1. Информация об установленных сервитутах и иных обременениях земельных участков;
2. Информация о земельных участках в пределах границ проектирования, учтенных (зарегистрированных) в государственном кадастре недвижимости.

Действующая система удовлетворяет требованиям землеустроительных работ для установления границ земельных участков на местности.

Состав проекта межевания соответствует требованиям ст. 43 ГК РФ.

|                |                |             |               |                |             |                  |  |  |      |
|----------------|----------------|-------------|---------------|----------------|-------------|------------------|--|--|------|
| Взаим. инв. №  |                |             |               |                |             |                  |  |  |      |
| Подпись и дата |                |             |               |                |             |                  |  |  |      |
| Инв. № подл.   |                |             |               |                |             |                  |  |  |      |
|                |                |             |               |                |             |                  |  |  | Лист |
|                |                |             |               |                |             |                  |  |  | 31   |
| <b>Изм.</b>    | <b>Кол.уч.</b> | <b>Лист</b> | <b>№ док.</b> | <b>Подпись</b> | <b>Дата</b> | П – 5/2019 – ПМТ |  |  |      |

## 1.2. Сведения о климатической и географической характеристике района, на территории которого располагается объект.

В административном отношении участок размещения линейного объекта расположен на территории Ярославской области Рыбинского муниципального района Октябрьского сельского поселения.

Территория Рыбинского муниципального района расположена в центральной части Восточно-Европейской равнины. Поверхность рельефа представляет собой равнинный участок, с небольшими углами наклона поверхности (до 2°).

Сведения о наличии опасных природных и техногенных процессов, влияющих на формирование рельефа, отсутствуют.

По дорожно-климатическому районированию территория Рыбинского муниципального района относится к климатическому подрайону II.

Климат умеренно-континентальный с умеренно тёплым и влажным летом и умеренно холодной зимой. Средние многолетние температуры июля +17,8°C, января -10,8°C, среднегодовые температуры около +3,1°C.

Среднегодовая амплитуда температур довольно велика, с абсолютным максимумом +36°C и абсолютным минимумом -48°C. Пять месяцев в году (I, II, III, XI, XII) имеют средние температуры ниже 0°C.

Годовая сумма осадков 576 мм, причем 70% - в теплую половину года. Наибольшее количество осадков приходится на август – 70 мм, наименьшее – на февраль – 33 мм.

Снежный покров ложится во второй декаде ноября и держится до середины апреля. Продолжительность залегания снежного покрова – 155 дней. Наибольшая высота его на открытых участках до 40 см.

На территории преобладает ЮЗ перенос воздушных масс. Среднегодовая скорость ветра 10,0 км/ч. Наименьшая повторяемость – СВ ветры.

Роза ветров на территории Октябрьского сельского поселения

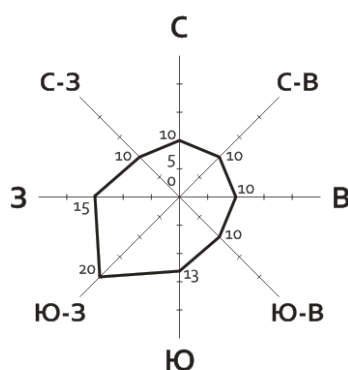


Рис. 1. Повторяемость (%) направлений ветра за год (среднегодовая).  
Относительная влажность на территории – 82%.  
Наибольшая относительная влажность воздуха – 65-93%.

|                |      |         |      |        |         |                  |
|----------------|------|---------|------|--------|---------|------------------|
| Взаим. инв. №  |      |         |      |        |         | Лист             |
|                |      |         |      |        |         |                  |
| Подпись и дата |      |         |      |        |         | П – 5/2019 – ПМТ |
|                |      |         |      |        |         |                  |
| Инв. № подл.   |      |         |      |        |         | 32               |
|                | Изм. | Кол.уч. | Лист | № док. | Подпись |                  |



увлажненных участках рельефа – осиновые древостои с участками широколиственных пород, а также кустарничковые и травяные леса.

Древостой преимущественно II, реже I или III классов бонитета.

Основная функция лесов – рекреационная (защитные леса).

Луговая растительность помимо ценных сельхозугодий богата лекарственными растениями.

По гидродинамическому режиму подземные воды поровые и пластово-поровые безнапорные и напорные. Водовмещающие породы-пески, гравийно-галечные отложения, супеси. В целом территория, хотя и расположена в зоне избыточного увлажнения, пресными подземными водами обеспечена недостаточно. Эксплуатационные запасы подземных вод на территории поселения невелики. Возможная производительность сосредоточенного водозабора колеблется в пределах 20 - 55 л/сек. Однако, в каждом конкретном случае, созданию сосредоточенного водозабора должны предшествовать детальные гидрогеологические изыскания по выбору участка. В целом доля использования разведанных запасов подземных вод в общем объеме водопотребления по Назаровскому СП составляет до 35%.

Гидрографическая сеть представлена рекой Волгой (Горьковское водохранилище), рекой Сонохта, а также мелкими реками и ручьями.

Река Волга в нижнем бьефе Рыбинского гидроузла имеет относительно прямолинейное русло шириной 600 - 650 м, глубиной в межень до 5 м. Дно песчаное деформирующееся, у правого берега – каменистое.

Малые реки в жаркое лето сильно пересыхают и нередко перемерзают зимой.

Высокие уровни воды в Горьковском водохранилище при весеннем половодье, дождевых паводках, заторах льда при ледоходе вызывают подъем уровня воды до отметки 90,0 м.

|      |         |         |        |         |      |                  |      |         |  |      |  |                  |  |      |
|------|---------|---------|--------|---------|------|------------------|------|---------|--|------|--|------------------|--|------|
| Изм. | Кол.уч. | Лист    | № док. | Подпись | Дата | П – 5/2019 – ПМТ | Лист |         |  |      |  |                  |  |      |
|      |         |         |        |         |      |                  | 34   |         |  |      |  |                  |  |      |
| Изм. |         | Кол.уч. |        | Лист    |      | № док.           |      | Подпись |  | Дата |  | П – 5/2019 – ПМТ |  | Лист |
|      |         |         |        |         |      |                  |      |         |  |      |  | П – 5/2019 – ПМТ |  | 34   |

**1.3. Сведения о линейном объекте с указанием  
наименования, назначения и местоположения  
начального и конечного пункта линейного объекта**

Наименование линейного объекта – автомобильная дорога п. Октябрьский – д. Потыпкино – д. Березники – д. Панфилки – с. Красное – д. Рютово – с. Тихвинское – до границы с Волжским сельским поселением.

Объект транспортной инфраструктуры – автомобильная дорога п. Октябрьский – д. Потыпкино – д. Березники – д. Панфилки – с. Красное – д. Рютово – с. Тихвинское – до границы с Волжским сельским поселением разрабатывается для развития дорожной сети. Ремонт данной дороги обеспечит хорошую дорожную связь между населенными пунктами с автомобильными дорогами местного значения, что улучшит условия жизнедеятельности и проживания для всех категорий граждан сельской местности.

Местоположение начального пункта линейного объекта – п. Октябрьский.

Местоположение конечного пункта линейного объекта – граница Волжского сельского поселения.

|                |         |      |        |         |      |                  |      |
|----------------|---------|------|--------|---------|------|------------------|------|
| Изм.           | Кол.уч. | Лист | № док. | Подпись | Дата | П – 5/2019 – ПМТ | Лист |
|                |         |      |        |         |      |                  | 35   |
| Инд. № подл.   |         |      |        |         |      |                  |      |
| Подпись и дата |         |      |        |         |      |                  |      |
| Взаим. инв. №  |         |      |        |         |      |                  |      |

**1.4. Технико-экономическая характеристика  
линейного объекта (категория, протяженность, проектная  
мощность, пропускная способность).**

Начало трассы, граница начала работ, ПК 0+00 соответствует кромке проезжей части автомобильной дороги п. Октябрьский – д. Потыпкино – д. Березники – д. Панфилки – с. Красное – д. Рютово – с. Тихвинское – до границы с Волжским сельским поселением.

Протяженность дороги – 9367 м.

Так же имеется 6 съездов к населенным пунктам.

В плановом и высотном отношении трасса закреплена опорными межевыми знаками, система МСК-76, система высот Балтийская.

| № п/п | Наименование показателей                       | Ед. изм. | Значение     |              | Примечание          |
|-------|--|----------|--------------|--------------|---------------------|
|       |  |          | нормативное  | проектное    |                     |
| 1     | 2  | 3        | 4            | 5            | 6                   |
| 1     | Категория дороги                               |          | IV           | IV           |                     |
| 2     | Расчетная стоимость                            | км/ч     | 60           | 60           | СП<br>34.13330.2012 |
| 3     | Количество полос движения                      | шт.      | 2            | 2            | СП<br>34.13330.2012 |
| 4     | Ширина полосы движения                         | м        | 6            | 6            | СП<br>34.13330.2012 |
| 5     | Ширина обочины                                 | м        | 2            | 2            | СП<br>34.13330.2012 |
| 6     | Ширина земляного полотна                       | м        | 10           | 10           | СП<br>34.13330.2012 |
| 7     | Минимальные радиусы кривых:                    |          |              |              | СП<br>34.13330.2012 |
|       | - в плане                                      | м        | 150          | 150          |                     |
|       | - выпуклые продольного проф.                   | м        | 2500         | 5262         |                     |
|       | - вогнутые продольного проф.                   | м        | 1500         | 4008         |                     |
| 8     | Наименьшее расстояние видимости                |          |              |              | СП<br>34.13330.2012 |
|       | - встречного автомобиля                        | м        | 85           | 85           |                     |
|       | - для остановки автомобиля                     | м        | 170          | 170          |                     |
| 9     | Наибольший продольный профиль                  | %        | 70           | 20           | СП<br>34.13330.2012 |
| 10    | Расчетная нагрузка на искусственные сооружения |          | AK14<br>HK14 | AK14<br>HK14 | СП<br>34.13330.2012 |
| 11    | Рекомендуемый тип покрытия                     |          | переходный   | переходный   |                     |
| 12    | Протяженность автомобильной дороги             | км       |              | 9,367        |                     |
| 13    | Количество:<br>- съездов к нас. пунктам        | шт.      |              | 6            |                     |

|                |  |
|----------------|--|
| Взаим.инв.№    |  |
|                |  |
| Подпись и дата |  |
|                |  |
| Инв.№ подл.    |  |
|                |  |

|             |                |             |               |                |             |                  |      |
|-------------|----------------|-------------|---------------|----------------|-------------|------------------|------|
|             |                |             |               |                |             | П – 5/2019 – ПМТ | Лист |
|             |                |             |               |                |             |                  | 36   |
| <b>Изм.</b> | <b>Кол.уч.</b> | <b>Лист</b> | <b>№ док.</b> | <b>Подпись</b> | <b>Дата</b> |                  |      |

Проектирование продольного профиля выполнено из условия наименьшего ограничения и изменения скорости, обеспечения безопасности и удобства движения, обеспечение видимости в прямом и обратном направлении не менее 85 м в соответствии с требованиями СНиП 2.05.02-85\* в актуализированной редакции СП 34.13330.2012 для дорог IV технической категории по руководящей отметке 0,5 м.

Земляное полотно запроектировано с учетом категории дороги, типа дорожной одежды и свойств грунтов, используемых для возведения земельного полотна, а также максимального сохранения земель и нанесения наименьшего ущерба окружающей природной среде, в соответствии с типовыми решениями и требованиями СП 34.13330.2012. Противодеформационных сооружений земляного полотна не требуется.

Ширина земельного полотна автомобильной дороги составляет 10 м.

Требованиям к грунтам земляного полотна должны соответствовать значениям, приведенным в СП 34.13330.2012.

Заложение откосов принято 1:1,5. Продольный водоотвод обеспечивается кюветами в пониженные места. При уклонах более 10% предусмотрено укрепление кюветов.

Искусственные сооружения на проектируемой автодороге п. Октябрьский – д. Потыпкино – д. Березники – д. Панфилки – с. Красное – д. Рютово – с. Тихвинское – до границы с Волжским сельским поселением будут предусмотрены проектом.

|             |                |             |                  |         |      |  |      |
|-------------|----------------|-------------|------------------|---------|------|--|------|
| Ивл.№ подл. | Подпись и дата | Взаим.инв.№ |                  |         |      |  | Лист |
|             |                |             | П – 5/2019 – ПМТ |         |      |  |      |
| Изм.        | Кол.уч.        | Лист        | № док.           | Подпись | Дата |  |      |


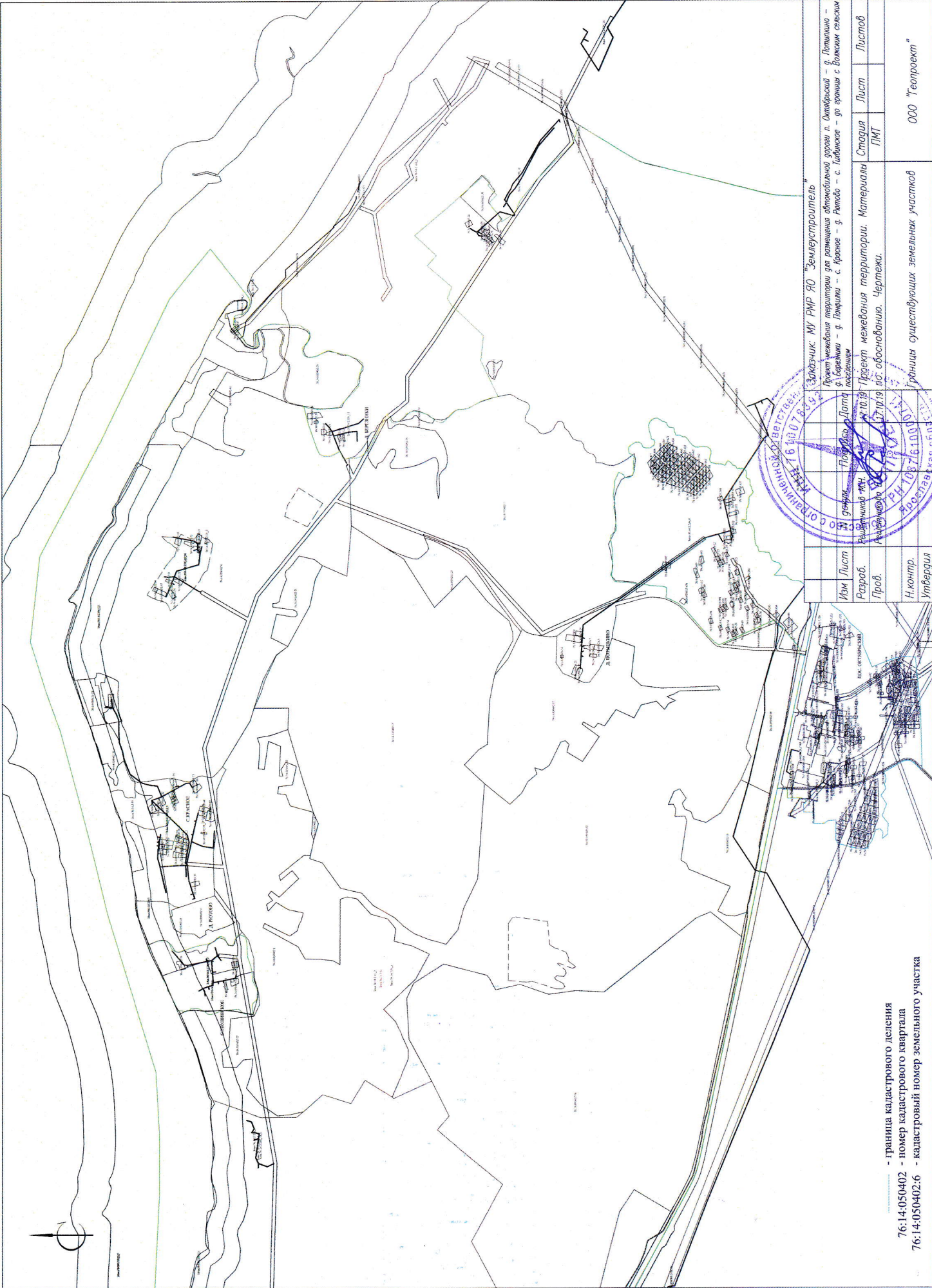




**Том 2.**  
**Материалы по обоснованию проекта межевания территории.**  
**Схемы по обоснованию положений о межевании территории.**

|                |                |             |               |                |             |                  |      |
|----------------|----------------|-------------|---------------|----------------|-------------|------------------|------|
| Изн.№ подл.    |                |             |               |                |             | П – 5/2019 – ПМТ | Лист |
| Подпись и дата |                |             |               |                |             |                  | 39   |
| Взаим.изв.№    |                |             |               |                |             |                  |      |
| <b>Изм.</b>    | <b>Кол.уч.</b> | <b>Лист</b> | <b>№ док.</b> | <b>Подпись</b> | <b>Дата</b> |                  |      |





Заказчик: МУ РМР ЯО Землеустроитель  
 Проект межевания территории для размещения объектов: города п. Октябрьский – д. Потанино – д. Липовый, д. Березники – д. Панфилов – с. Красное – д. Калово – с. Тидбинские – до границы с соседним поселением  
 Проект межевания территории. Материалы  
 Стация Лист Листов  
 ЛМТ

|           |          |          |      |
|-----------|----------|----------|------|
| Изм. Лист | Лист     | Лист     | Лист |
| Разр.     | Проб.    | Итервал  |      |
| 17.10.19  | 17.10.19 | 17.10.19 |      |

- граница кадастрового деления  
 76:14:050402 - номер кадастрового квартала  
 76:14:050402:6 - кадастровый номер земельного участка

ООО "Теопроект"  
 Формат А1



Приложения

| Инв.№ подл. | Подпись и дата | Взаим.инв.№ |        |         |      |    | П – 5/2019 – ПМТ | Лист |
|-------------|----------------|-------------|--------|---------|------|----|------------------|------|
| Изм.        | Кол.уч.        | Лист        | № док. | Подпись | Дата | 43 |                  |      |



## ПОСТАНОВЛЕНИЕ АДМИНИСТРАЦИИ Рыбинского муниципального района

от 25.06.2019

№ 1134

О разработке проекта планировки  
и проекта межевания территории

На основании обращения управления ЖКХ, транспорта и связи администрации Рыбинского муниципального района, постановления администрации Рыбинского муниципального района от 20.06.2018 года № 1168 «О порядке подготовки и утверждения документации по планировке территории в Рыбинском муниципальном районе», руководствуясь статьями 41, 42, 43, 45 и 46 Градостроительного кодекса Российской Федерации, администрация Рыбинского муниципального района

### ПОСТАНОВЛЯЕТ:

1. Разработать проект планировки и проект межевания территории для размещения автомобильной дороги «п. Октябрьский – д. Потыпкино – д. Березники – д. Панфилки – с. Красное – д. Рюгово – с. Тихвинское – до границы с Волжским сельским поселением» в границах кадастровых кварталов 76:14:050402, 76:14:050422, 76:14:050424, 76:14:050425, в соответствии с трафическим приложением на одном листе.
2. Управлению АПК, архитектуры и земельных отношений администрации Рыбинского муниципального района осуществить разработку проекта планировки и проекта межевания территории для размещения автомобильной дороги «п. Октябрьский – д. Потыпкино – д. Березники – д. Панфилки – с. Красное – д. Рюгово – с. Тихвинское – до границы с Волжским сельским поселением».
3. Установить, что предложения физических или юридических лиц о порядке, сроках подготовки и содержания документации по межеванию территорий, указанных в п. 1 постановления, направляются в управление АПК, архитектуры и земельных отношений администрации Рыбинского муниципального района в течение 20 дней со дня официального опубликования постановления.

4. Опубликовать постановление в средствах массовой информации.
5. Постановление вступает в силу с момента опубликования.
6. Контроль за исполнением постановления возложить на первого заместителя главы администрации Рыбинского муниципального района Г. Ю. Кругликову.

Глава администрации  
Рыбинского муниципального района

Г. А. Смирнова





**АДМИНИСТРАЦИЯ  
РЫБИНСКОГО  
МУНИЦИПАЛЬНОГО РАЙОНА**

152903, г. Рыбинск Ярославской области  
ул. Братьев Орловых, д. 1а  
Email: glava@admrmr.ru  
тел./факс (4855) 21-12-48

25.01.2019г. № ИХ.17.01-0191/19

на \_\_\_\_\_ от \_\_\_\_\_

**Доверенность**

г. Рыбинск Ярославской области.

Двадцать пятое января две тысячи девятнадцатого года.

Настоящая доверенность выдана начальнику управления АПК, архитектуры и земельных отношений администрации Рыбинского муниципального района Лозовской Марине Викторовне в том, что ей доверено выступать представителем администрации Рыбинского муниципального района в Территориальном управлении Федерального Агентства по управлению федеральным имуществом по Ярославской области и Департаменте по управлению государственным имуществом по Ярославской области по вопросам разграничения государственной собственности на землю, территориальному землеустройству, установлению (восстановлению) границ земельных участков, согласованию границ земель общего пользования и земель, не вовлеченных в оборот, муниципальных земельных участков с правом подписания актов, заявлений и получения всех необходимых документов.

Доверенность выдана сроком до 31 декабря 2019 года, без права передоверия полномочий по настоящей доверенности другим лицам.

Глава администрации  
Рыбинского муниципального района



Т.А. Смирнова



**ПОСТАНОВЛЕНИЕ  
АДМИНИСТРАЦИИ  
Рыбинского муниципального района**

от 20.09.2012

№ 1684

Об утверждении границ земельных участков  
по адресу: Ярославская обл., Рыбинский р-н

На основании материалов по межеванию и актов согласования местоположения границ земельных участков, руководствуясь Федеральным Законом от 24.07.2007 № 221-ФЗ «О государственном кадастре недвижимости», администрация Рыбинского муниципального района

**ПОСТАНОВЛЯЕТ:**

**1. Утвердить границы земельных участков:**

- площадью 24994 кв. м по адресу: Ярославская область, Рыбинский район, Октябрьский сельский округ, для эксплуатации автомобильной дороги дер. Панфилки - дер. Березники – пос. Песочное, в соответствии с графическим приложением 1 на одном листе;

- площадью 2263 кв. м по адресу: Ярославская область, Рыбинский район, Каменниковский сельский округ, для эксплуатации автомобильной дороги «Рыбинск - Каменники» - дер. Угол, в соответствии с графическим приложением 2 на одном листе;

- площадью 32336 кв. м по адресу: Ярославская область, Рыбинский район, Каменниковский сельский округ, для эксплуатации автомобильной дороги пос. Каменники – дер. Юркино – дер. Вараксино, в соответствии с графическим приложением 3 на одном листе;

- площадью 40170 кв. м по адресу: Ярославская область, Рыбинский район, Покровский сельский округ, для эксплуатации автомобильной дороги пос. Красная Горка - дер. Бараниха - дер. Шелепино, в соответствии с графическим приложением 4 на одном листе;

- площадью 158830 кв. м по адресу: Ярославская область, Рыбинский район, Октябрьский сельский округ, для эксплуатации автомобильной дороги «Рыбинск – Ярославль» - дер. Потыпкино - дер. Панфилки – с. Красное – дер. Рютово – с. Тихвинское до границы с Волжским сельским поселением, в соответствии с графическим приложением 5 на одном листе;

- площадью 16508 кв. м по адресу: Ярославская область, Рыбинский район, Глебовский сельский округ, для эксплуатации автомобильной дороги «Рыбинск – Глебово» - с. Раздумово, в соответствии с графическим приложением 6 на одном листе.

Категория земель - земли промышленности, энергетики, транспорта, связи, радиовещания, телевидения, информатики, земли обороны, безопасности и земли иного специального назначения.

2. Контроль за исполнением настоящего постановления возложить на заместителя главы администрации Рыбинского муниципального района А. В. Малышева.

Глава Рыбинского муниципального района



А. Н. Китаев



Приложение I  
к постановлению администрации  
Рыбинского муниципального района  
от 20.09.2012 № 1684

**ПЛАН ЗЕМЕЛЬНОГО УЧАСТКА**

по адресу: Ярославская область, Рыбинский район, Октябрьский с/о, автодорога  
дер. Панфилки – дер. Березники – пос. Песочное



М 1 : 10 000

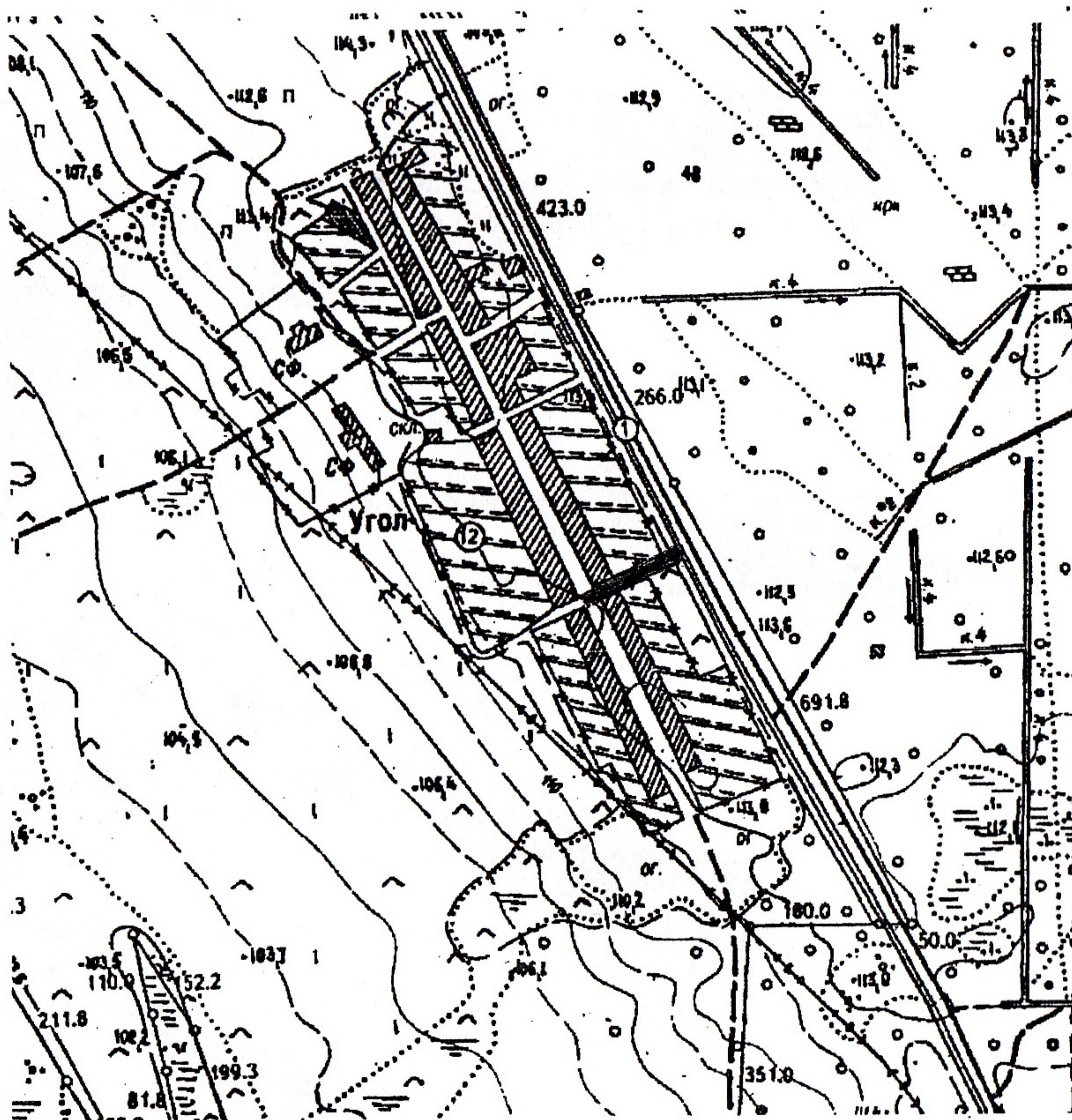
СОГЛАСОВАНО:

Начальник управления АПК, архитектуры  
и земельных отношений администрации РМР

  
М. В. Лозовская

Приложение 2  
к постановлению администрации  
Рыбинского муниципального района  
от 20.09.2012 № 1684

**ПЛАН ЗЕМЕЛЬНОГО УЧАСТКА**  
по адресу: *Ярославская область, Рыбинский район, Каменниковский с/о,  
автодорога «Рыбинск – Каменники» - дер. Угол*



М 1 : 10 000

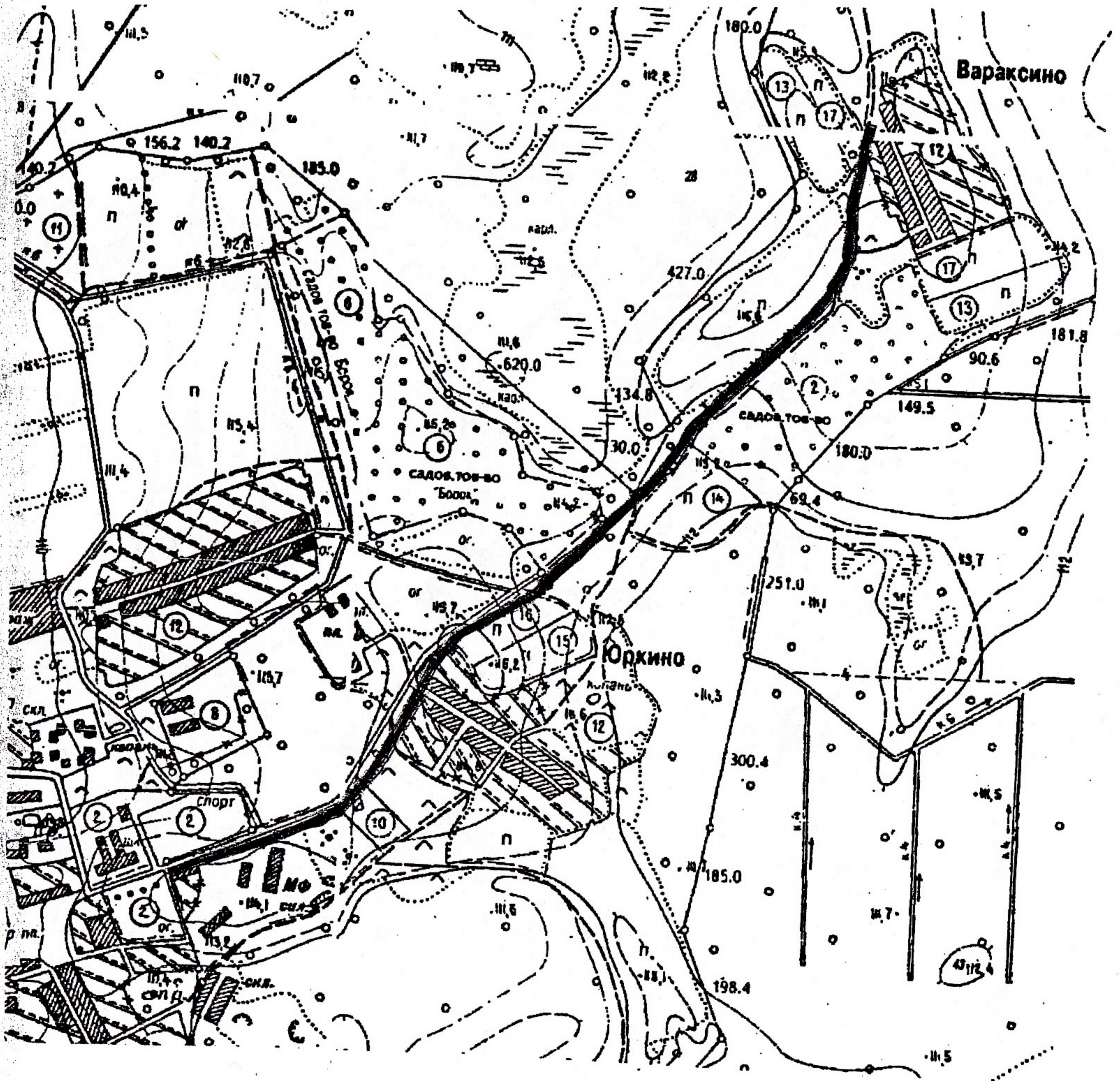
СОГЛАСОВАНО:

Начальник управления АПК, архитектуры  
и земельных отношений администрации РМР

М. В. Лозовская

Приложение 3  
к постановлению администрации  
Рыбинского муниципального района  
от 20.09.2012 № 1684

ПЛАН ЗЕМЕЛЬНОГО УЧАСТКА  
по адресу: Ярославская область, Рыбинский район, Каменниковский с/о,  
автодорога пос. Каменники - дер. Юркино - дер. Вараксино



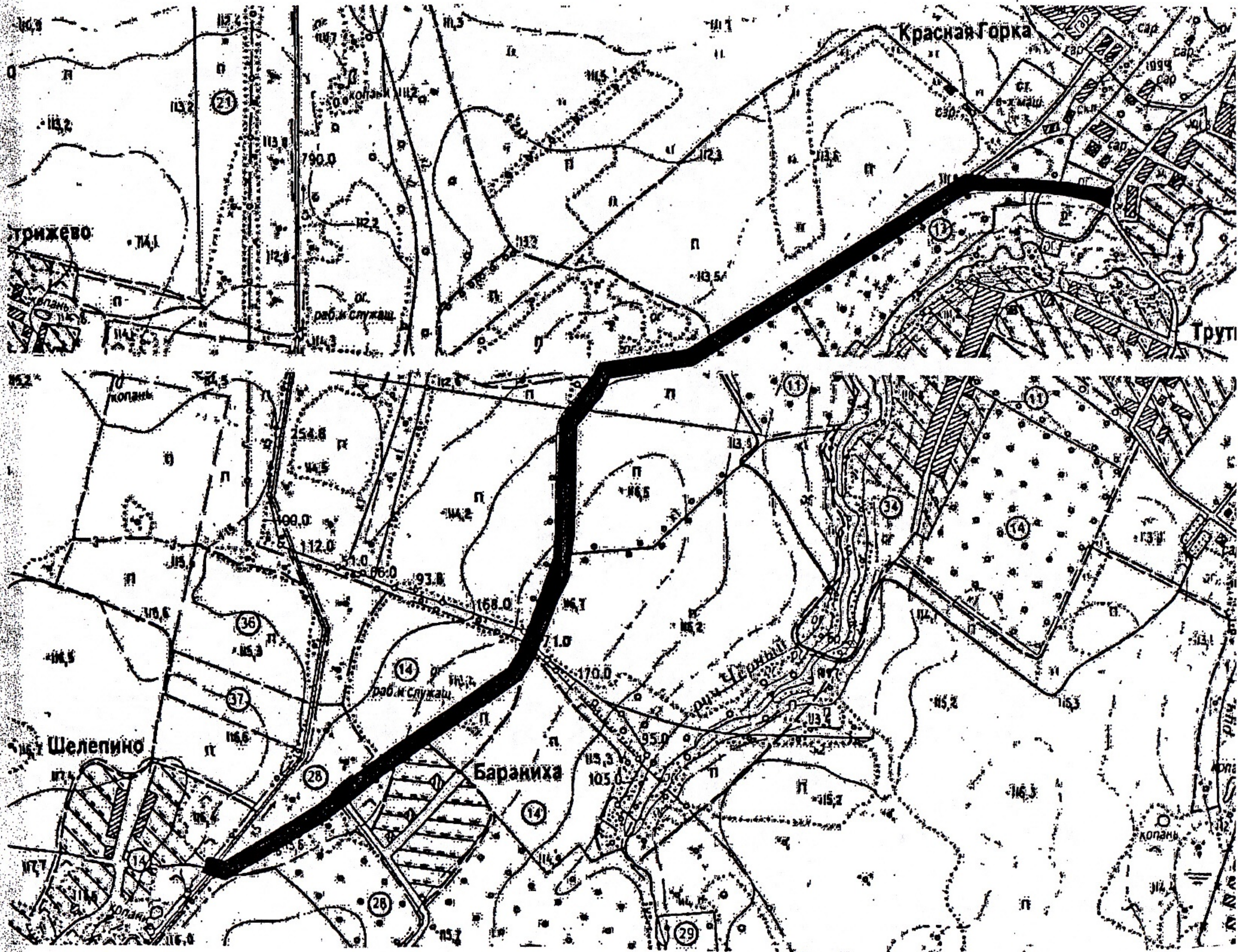
М 1 : 10 000

СОГЛАСОВАНО:  
Начальник управления АПК, архитектуры  
и земельных отношений администрации РМР

М. В. Лозовская

Приложение 4  
к постановлению администрации  
Рыбинского муниципального района  
от 20.09.2012 № 1684

**ПЛАН ЗЕМЕЛЬНОГО УЧАСТКА**  
по адресу: Ярославская область, Рыбинский район, Покровский с/о, автодорога  
пос. Красная Горка – дер. Бараниха – дер. Шелепино



б/м

СОГЛАСОВАНО:

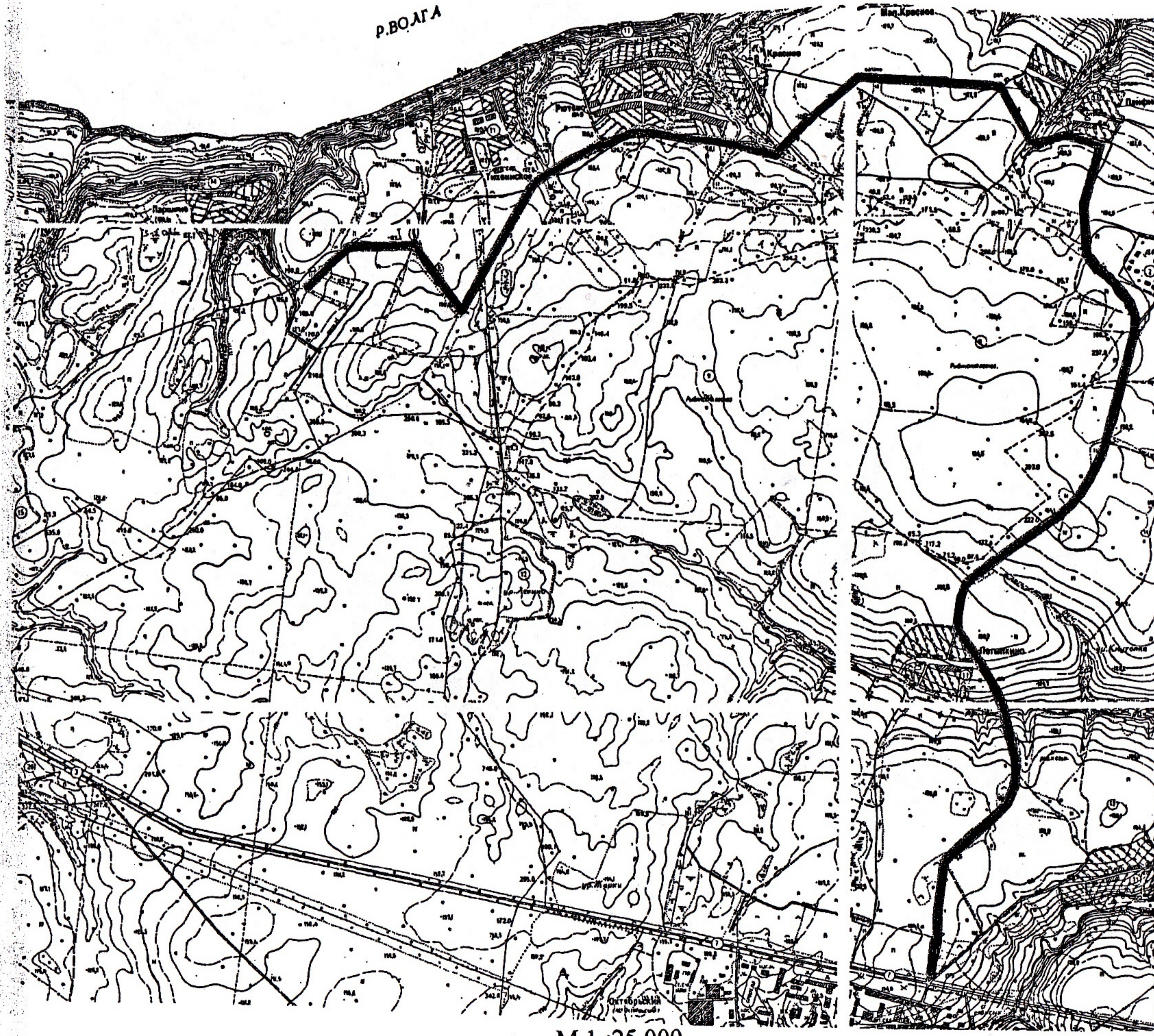
Начальник управления АПК, архитектуры  
и земельных отношений администрации РМР

М. В. Лозовская

Приложение 5  
к постановлению администрации  
Рыбинского муниципального района  
от 20.09.2012 № 1684

**ПЛАН ЗЕМЕЛЬНОГО УЧАСТКА**

по адресу: Ярославская область, Рыбинский район, Октябрьский с/о, автодорога  
«Рыбинск – Ярославль» - дер. Потыпкино – дер. Березники – дер. Панфилки –  
с. Красное – дер. Рютово – с. Тихвинское – до границы  
с Волжским сельским поселением

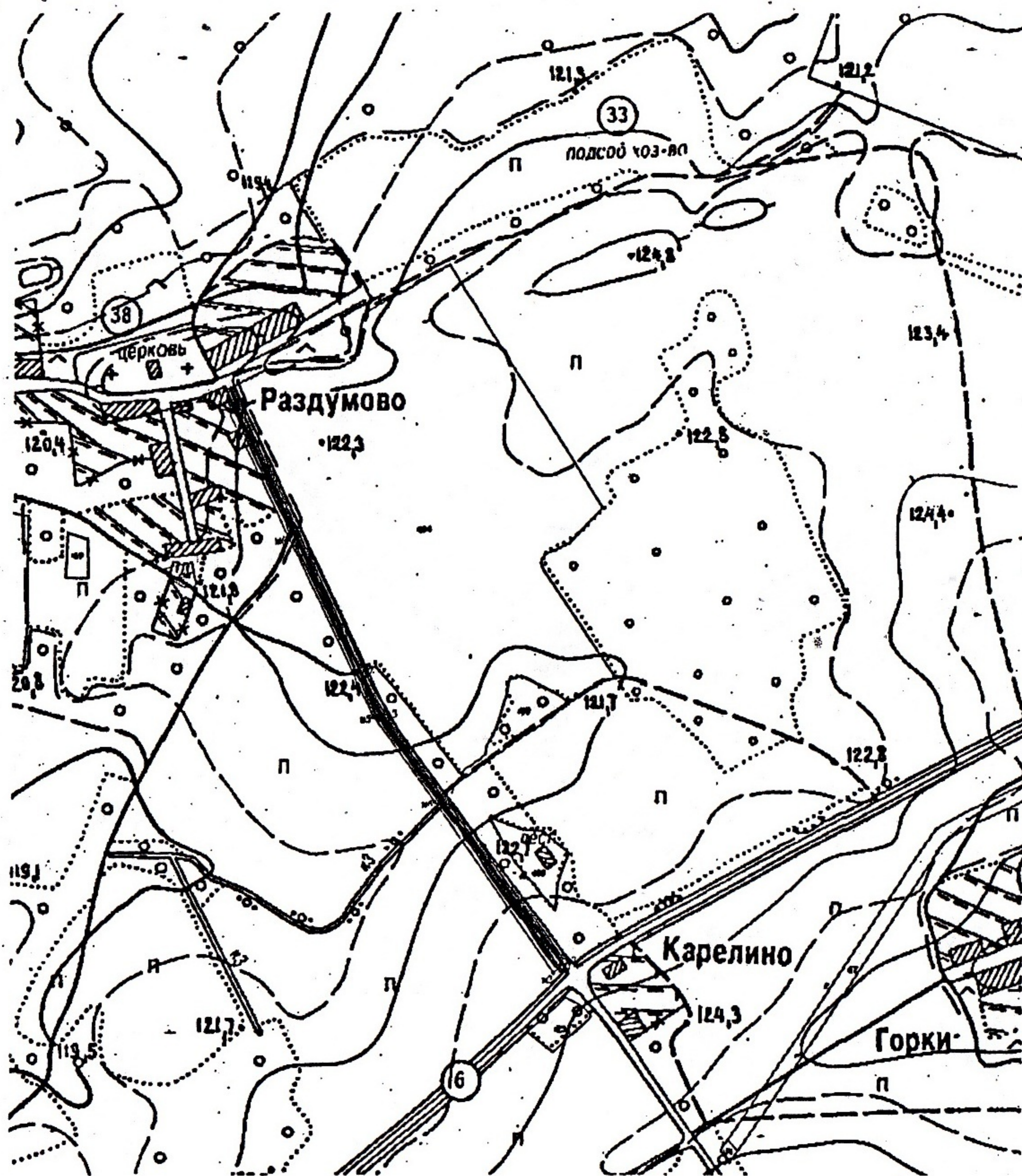


СОГЛАСОВАНО:  
Начальник управления АПК, архитектуры  
и земельных отношений администрации РМР

  
М. В. Лозовская

Приложение 6  
к постановлению администрации  
Рыбинского муниципального района  
от 20.09.2012 № 1684

**ПЛАН ЗЕМЕЛЬНОГО УЧАСТКА**  
по адресу: Ярославская область, Рыбинский район, Глебовский с/о, автодорога  
«Рыбинск – Глебово» - с. Раздумово



М 1 : 10 000

СОГЛАСОВАНО:  
Начальник управления АПК, архитектуры  
и земельных отношений администрации РМР

М. В. Лозовская

ЕДИНЫЙ ГОСУДАРСТВЕННЫЙ РЕЕСТР ЮРИДИЧЕСКИХ ЛИЦ

Сведения о юридическом лице

АДМИНИСТРАЦИЯ РЫБИНСКОГО МУНИЦИПАЛЬНОГО РАЙОНА

ОГРН 1067610046460

ИНН/КПП 7610070160/761001001

по состоянию на 26.07.2017

| № п/п   | Наименование показателя   | Значение показателя   |
|---|---|---|
| 1   | 2   | 3   |
| <b>Наименование</b>   |   |   |
| 1   | Полное наименование   | АДМИНИСТРАЦИЯ РЫБИНСКОГО МУНИЦИПАЛЬНОГО РАЙОНА                                |
| 2   | Сокращенное наименование  | АДМИНИСТРАЦИЯ РЫБИНСКОГО РАЙОНА   |
| 3   | ГРН и дата внесения в ЕГРЮЛ записи, содержащей указанные сведения | 2117610060566<br>17.11.2011   |
| <b>Адрес (место нахождения)</b>   |   |   |
| 4   | Почтовый индекс   | 152903  |
| 5   | Субъект Российской Федерации                                      | ОБЛАСТЬ ЯРОСЛАВСКАЯ   |
| 6   | Район (улус и т.п.)   | РАЙОН РЫБИНСКИЙ   |
| 7   | Город (волость и т.п.)  | ГОРОД РЫБИНСК   |
| 8   | Улица (проспект, переулок и т.д.)                                 | УЛИЦА БРАТЬЕВ ОРЛОВЫХ   |
| 9   | Дом (владение и т.п.)   | 1А  |
| 10  | ГРН и дата внесения в ЕГРЮЛ записи, содержащей указанные сведения | 2167627163405<br>29.02.2016   |
| <b>Сведения о регистрации</b>   |   |   |
| 11  | Способ образования  | Создание юридического лица путем реорганизации в форме разделения             |
| 12  | ОГРН  | 1067610046460   |
| 13  | Дата регистрации  | 01.07.2006  |
| 14  | ГРН и дата внесения в ЕГРЮЛ записи, содержащей указанные сведения | 1067610046460<br>01.07.2006   |
| <b>Сведения о регистрирующем органе по месту нахождения юридического лица</b> |   |   |
| 15  | Наименование регистрирующего органа                               | Межрайонная инспекция Федеральной налоговой службы № 7 по Ярославской области |
| 16  | Адрес регистрирующего органа                                      | ,150006,, Ярославль г., Корабельная ул, д 1,,                                 |
| 17  | ГРН и дата внесения в ЕГРЮЛ записи, содержащей указанные сведения | 2157610118983<br>09.04.2015   |
| <b>Сведения об учете в налоговом органе</b>                                   |   |   |
| 18  | ИНН   | 7610070160  |
| 19  | КПП   | 761001001   |
| 20  | Дата постановки на учет   | 01.07.2006  |

|  |  |  |
|--|--|--|
| 21   | Наименование налогового органа   | Межрайонная инспекция Федеральной налоговой службы №3 по Ярославской области   |
| 22   | ГРН и дата внесения в ЕГРЮЛ записи, содержащей указанные сведения  | 2067610055764<br>01.07.2006  |
| <b>Сведения о регистрации в качестве страхователя в территориальном органе Пенсионного фонда Российской Федерации</b>            |  |  |
| 23   | Регистрационный номер  | 086009032515   |
| 24   | Дата регистрации   | 06.07.2006   |
| 25   | Наименование территориального органа Пенсионного фонда   | Государственное учреждение - Управление Пенсионного фонда Российской Федерации по Рыбинскому муниципальному округу Ярославской области |
| 26   | ГРН и дата внесения в ЕГРЮЛ записи, содержащей указанные сведения  | 2077610031288<br>13.04.2007  |
| <b>Сведения о регистрации в качестве страхователя в исполнительном органе Фонда социального страхования Российской Федерации</b> |  |  |
| 27   | Регистрационный номер  | 761005025576001  |
| 28   | Дата регистрации   | 04.07.2006   |
| 29   | Наименование исполнительного органа Фонда социального страхования  | Государственное учреждение - Ярославское региональное отделение Фонда социального страхования Российской Федерации                     |
| 30   | ГРН и дата внесения в ЕГРЮЛ записи, содержащей указанные сведения  | 2087610039009<br>29.01.2008  |
| <b>Сведения о лице, имеющем право без доверенности действовать от имени юридического лица</b>                                    |  |  |
| 31   | ГРН и дата внесения в ЕГРЮЛ сведений о данном лице   | 2167627061017<br>14.01.2016  |
| 32   | Фамилия  | СМИРНОВА   |
| 33   | Имя  | ТАТЬЯНА  |
| 34   | Отчество   | АЛЕКСАНДРОВНА  |
| 35   | ИНН  | 761011257705   |
| 36   | ГРН и дата внесения в ЕГРЮЛ записи, содержащей указанные сведения  | 2167627061017<br>14.01.2016  |
| 37   | Должность  | ГЛАВА АДМИНИСТРАЦИИ  |
| 38   | ГРН и дата внесения в ЕГРЮЛ записи, содержащей указанные сведения  | 2167627061017<br>14.01.2016  |
| <b>Сведения об учредителях (участниках) юридического лица</b>  |  |  |
| 39   | ГРН и дата внесения в ЕГРЮЛ сведений о данном лице   | 2127610008029<br>16.02.2012  |
| 40   | Муниципальное образование  | Рыбинский муниципальный район  |
| 41   | Субъект Российской Федерации   | Ярославская обл  |
|  | Сведения об органе государственной власти, органе местного самоуправления, юридическом лице, осуществляющем права учредителя (участника) |  |
| 42   | ГРН и дата внесения в ЕГРЮЛ сведений о данном лице   | 2127610008029<br>16.02.2012  |



|  |  |  |
|--|--|--|
| 43   | ОГРН   | 1067610022776  |
| 44   | ИНН  | 7610067746   |
| 45   | Полное наименование  | МУНИЦИПАЛЬНЫЙ СОВЕТ<br>РЫБИНСКОГО МУНИЦИПАЛЬНОГО<br>РАЙОНА   |
| 46   | ГРН и дата внесения в ЕГРЮЛ записи,<br>содержащей указанные сведения | 2127610008029<br>16.02.2012  |
| <b>Сведения о видах экономической деятельности по Общероссийскому классификатору<br/>видов экономической деятельности<br/>(ОКВЭД ОК 029-2014 КДЕС. Ред. 2)</b> |  |  |
| <b>Сведения об основном виде деятельности</b>  |  |  |
| 47   | Код и наименование вида деятельности                                 | 84.11 Деятельность органов<br>государственного управления и местного<br>самоуправления по вопросам общего<br>характера |
| 48   | ГРН и дата внесения в ЕГРЮЛ записи,<br>содержащей указанные сведения | 1067610046460<br>01.07.2006  |
| <b>Сведения о правопреемнике</b>   |  |  |
| <b>1</b>   |  |  |
| 49   | ОГРН   | 1027601114496  |
| 50   | ИНН  | 7610029532   |
| 51   | Полное наименование  | АДМИНИСТРАЦИЯ РЫБИНСКОГО<br>МУНИЦИПАЛЬНОГО ОКРУГА  |
| 52   | ГРН и дата внесения в ЕГРЮЛ записи,<br>содержащей указанные сведения | 1067610046460<br>01.07.2006  |
| <b>2</b>   |  |  |
| 53   | ОГРН   | 1067610046558  |
| 54   | ИНН  | 7610070298   |
| 55   | Полное наименование  | УПРАВЛЕНИЕ ПО ДЕЛАМ<br>ОБРАЗОВАНИЯ АДМИНИСТРАЦИИ<br>РЫБИНСКОГО МУНИЦИПАЛЬНОГО<br>РАЙОНА                                |
| 56   | ГРН и дата внесения в ЕГРЮЛ записи,<br>содержащей указанные сведения | 2067610089303<br>23.09.2006  |
| <b>3</b>   |  |  |
| 57   | ОГРН   | 1027601126607  |
| 58   | ИНН  | 7610028881   |
| 59   | Полное наименование  | ДЕПАРТАМЕНТ ПО РАЗВИТИЮ<br>АГРОПРОМЫШЛЕННОГО КОМПЛЕКСА<br>АДМИНИСТРАЦИИ РЫБИНСКОГО<br>МУНИЦИПАЛЬНОГО РАЙОНА            |
| 60   | ГРН и дата внесения в ЕГРЮЛ записи,<br>содержащей указанные сведения | 2067610091041<br>23.09.2006  |
| <b>4</b>   |  |  |
| 61   | ОГРН   | 1067610046591  |
| 62   | ИНН  | 7610070280   |
| 63   | Полное наименование  | УПРАВЛЕНИЕ ПО КУЛЬТУРЕ, СПОРТУ<br>И МОЛОДЕЖИ АДМИНИСТРАЦИИ<br>РЫБИНСКОГО МУНИЦИПАЛЬНОГО<br>РАЙОНА                      |

|  |   |  |
|--|---|--|
| 64   | ГРН и дата внесения в ЕГРЮЛ записи, содержащей указанные сведения   | 2067610091074<br>23.09.2006  |
| <b>Сведения о записях, внесенных в Единый государственный реестр юридических лиц</b> |   |  |
| <b>1</b>   |   |  |
| 65   | ГРН и дата внесения записи в ЕГРЮЛ                                  | 1067610046460<br>01.07.2006  |
| 66   | Причина внесения записи в ЕГРЮЛ                                     | (P12001) Создание ЮЛ при разделении  |
| 67   | Наименование регистрирующего органа, которым запись внесена в ЕГРЮЛ | Межрайонная инспекция Федеральной налоговой службы № 3 по Ярославской области                                  |
| Сведения о документах, представленных при внесении записи в ЕГРЮЛ                    |   |  |
| 68   | Наименование документа  | Заявление о государственной регистрации юридического лица, создаваемого путем реорганизации в форме разделения |
| 69   | Номер документа   | 1  |
| 70   | Дата документа  | 26.06.2006   |
| Сведения о документах, представленных при внесении записи в ЕГРЮЛ                    |   |  |
| 71   | Наименование документа  | Положение об организации   |
| 72   | Номер документа   | 2  |
| 73   | Дата документа  | 04.05.2006   |
| Сведения о документах, представленных при внесении записи в ЕГРЮЛ                    |   |  |
| 74   | Наименование документа  | Решение №21  |
| 75   | Номер документа   | 3  |
| 76   | Дата документа  | 14.04.2006   |
| Сведения о документах, представленных при внесении записи в ЕГРЮЛ                    |   |  |
| Сведения о свидетельстве, подтверждающем факт внесения записи в ЕГРЮЛ                |   |  |
| 77   | Серия, номер и дата выдачи свидетельства                            | 76 002031925<br>01.07.2006   |
| <b>2</b>   |   |  |
| 78   | ГРН и дата внесения записи в ЕГРЮЛ                                  | 2067610055764<br>01.07.2006  |
| 79   | Причина внесения записи в ЕГРЮЛ                                     | Внесение сведений об учете в налоговом органе  |
| 80   | Наименование регистрирующего органа, которым запись внесена в ЕГРЮЛ | Межрайонная инспекция Федеральной налоговой службы № 3 по Ярославской области                                  |
| <b>3</b>   |   |  |
| 81   | ГРН и дата внесения записи в ЕГРЮЛ                                  | 2067610089303<br>23.09.2006  |
| 82   | Причина внесения записи в ЕГРЮЛ                                     | (P16003) Внесение сведений о присоединении   |
| 83   | Наименование регистрирующего органа, которым запись внесена в ЕГРЮЛ | Межрайонная инспекция Федеральной налоговой службы № 3 по Ярославской области                                  |

|     |   |  |
|-----|---|--|
|     | Сведения о документах, представленных при внесении записи в ЕГРЮЛ     |  |
| 84  | Наименование документа  | Заявление о внесении записи о прекращении деятельности присоединяемого юридического лица |
| 85  | Номер документа   | 1  |
| 86  | Дата документа  | 18.09.2006   |
| 87  | Наименование документа  | Решение о реорганизации юридического лица  |
| 88  | Номер документа   | 2  |
| 89  | Дата документа  | 01.07.2006   |
| 90  | Наименование документа  | Баланс исполнения бюджета  |
| 91  | Номер документа   | 3  |
| 92  | Дата документа  | 01.07.2006   |
|     | Сведения о свидетельстве, подтверждающем факт внесения записи в ЕГРЮЛ |  |
| 93  | Серия, номер и дата выдачи свидетельства                              | 76 002044298<br>23.09.2006   |
| 4   |   |  |
| 94  | ГРН и дата внесения записи в ЕГРЮЛ                                    | 2067610091041<br>23.09.2006  |
| 95  | Причина внесения записи в ЕГРЮЛ                                       | (P16003) Внесение сведений о присоединении   |
| 96  | Наименование регистрирующего органа, которым запись внесена в ЕГРЮЛ   | Межрайонная инспекция Федеральной налоговой службы № 3 по Ярославской области            |
|     | Сведения о документах, представленных при внесении записи в ЕГРЮЛ     |  |
| 97  | Наименование документа  | Баланс исполнения бюджета  |
| 98  | Номер документа   | 3  |
| 99  | Дата документа  | 01.07.2006   |
| 100 | Наименование документа  | Решение о реорганизации юридического лица  |
| 101 | Номер документа   | 2  |
| 102 | Дата документа  | 01.07.2006   |
| 103 | Наименование документа  | Заявление о внесении записи о прекращении деятельности присоединяемого юридического лица |
| 104 | Номер документа   | 1  |
| 105 | Дата документа  | 18.09.2006   |

|          |   |  |
|----------|---|--|
|          | Сведения о свидетельстве, подтверждающем факт внесения записи в ЕГРЮЛ |  |
| 106      | Серия, номер и дата выдачи свидетельства                              | 76 002044468<br>23.09.2006   |
| <b>5</b> |   |  |
| 107      | ГРН и дата внесения записи в ЕГРЮЛ                                    | 2067610091074<br>23.09.2006  |
| 108      | Причина внесения записи в ЕГРЮЛ                                       | (Р16003) Внесение сведений о присоединении   |
| 109      | Наименование регистрирующего органа, которым запись внесена в ЕГРЮЛ   | Межрайонная инспекция Федеральной налоговой службы № 3 по Ярославской области            |
|          | Сведения о документах, представленных при внесении записи в ЕГРЮЛ     |  |
| 110      | Наименование документа  | Баланс исполнения бюджета  |
| 111      | Номер документа   | 3  |
| 112      | Дата документа  | 01.07.2006   |
| 113      | Наименование документа  | Решение о реорганизации юридического лица  |
| 114      | Номер документа   | 2  |
| 115      | Дата документа  | 01.07.2006   |
| 116      | Наименование документа  | Заявление о внесении записи о прекращении деятельности присоединяемого юридического лица |
| 117      | Номер документа   | 1  |
| 118      | Дата документа  | 18.09.2006   |
|          | Сведения о свидетельстве, подтверждающем факт внесения записи в ЕГРЮЛ |  |
| 119      | Серия, номер и дата выдачи свидетельства                              | 76 002044470<br>23.09.2006   |
| <b>6</b> |   |  |
| 120      | ГРН и дата внесения записи в ЕГРЮЛ                                    | 2077610031288<br>13.04.2007  |
| 121      | Причина внесения записи в ЕГРЮЛ                                       | Внесение сведений о регистрации в ПФ РФ  |
| 122      | Наименование регистрирующего органа, которым запись внесена в ЕГРЮЛ   | Межрайонная инспекция Федеральной налоговой службы № 3 по Ярославской области            |
| <b>7</b> |   |  |
| 123      | ГРН и дата внесения записи в ЕГРЮЛ                                    | 2077610031607<br>13.04.2007  |
| 124      | Причина внесения записи в ЕГРЮЛ                                       | Внесение сведений о регистрации в ФСС РФ   |

|           |   |   |
|-----------|---|---|
| 125       | Наименование регистрирующего органа, которым запись внесена в ЕГРЮЛ   | Межрайонная инспекция Федеральной налоговой службы № 3 по Ярославской области                           |
| <b>8</b>  |   |   |
| 126       | ГРН и дата внесения записи в ЕГРЮЛ                                    | 2087610039009<br>29.01.2008   |
| 127       | Причина внесения записи в ЕГРЮЛ                                       | Внесение сведений о регистрации в ФСС РФ  |
| 128       | Наименование регистрирующего органа, которым запись внесена в ЕГРЮЛ   | Межрайонная инспекция Федеральной налоговой службы № 3 по Ярославской области                           |
| <b>9</b>  |   |   |
| 129       | ГРН и дата внесения записи в ЕГРЮЛ                                    | 2117610060566<br>17.11.2011   |
| 130       | Причина внесения записи в ЕГРЮЛ                                       | (P13001) Внесение изменений в учредительные документы   |
| 131       | Наименование регистрирующего органа, которым запись внесена в ЕГРЮЛ   | Межрайонная инспекция Федеральной налоговой службы № 3 по Ярославской области                           |
|           | Сведения о документах, представленных при внесении записи в ЕГРЮЛ     |   |
| 132       | Наименование документа  | Заявление о государственной регистрации изменений, вносимых в учредительные документы юридического лица |
| 133       | Номер документа   | 2652  |
| 134       | Дата документа  | 10.11.2011  |
| 135       | Наименование документа  | Решение   |
| 136       | Дата документа  | 27.10.2011  |
| 137       | Наименование документа  | Лист изменений в положение об администрации РМР   |
| 138       | Дата документа  | 27.10.2011  |
|           | Сведения о свидетельстве, подтверждающем факт внесения записи в ЕГРЮЛ |   |
| 139       | Серия, номер и дата выдачи свидетельства                              | 76 002753737<br>17.11.2011  |
| <b>10</b> |   |   |
| 140       | ГРН и дата внесения записи в ЕГРЮЛ                                    | 2127610008029<br>16.02.2012   |
| 141       | Причина внесения записи в ЕГРЮЛ                                       | (P14001) Внесение изменений не связанных с учредительными документами                                   |
| 142       | Наименование регистрирующего органа, которым запись внесена в ЕГРЮЛ   | Межрайонная инспекция Федеральной налоговой службы № 3 по Ярославской области                           |

|           |   |  |
|-----------|---|--|
|           | Сведения о документах, представленных при внесении записи в ЕГРЮЛ     |  |
| 143       | Наименование документа  | Заявление о внесении в единый государственный реестр юридических лиц изменений в сведения о юридическом лице, не связанных с внесением изменений в учредительные документы |
| 144       | Номер документа   | 264  |
| 145       | Дата документа  | 09.02.2012   |
|           | Сведения о свидетельстве, подтверждающем факт внесения записи в ЕГРЮЛ |  |
| 146       | Серия, номер и дата выдачи свидетельства                              | 76 002922844<br>16.02.2012   |
| <b>11</b> |   |  |
| 147       | ГРН и дата внесения записи в ЕГРЮЛ                                    | 2167627061017<br>14.01.2016  |
| 148       | Причина внесения записи в ЕГРЮЛ                                       | (Р14001) Внесение изменений не связанных с учредительными документами  |
| 149       | Наименование регистрирующего органа, которым запись внесена в ЕГРЮЛ   | Межрайонная инспекция Федеральной налоговой службы № 7 по Ярославской области  |
|           | Сведения о документах, представленных при внесении записи в ЕГРЮЛ     |  |
| 150       | Наименование документа  | Р14001 ЗАЯВЛЕНИЕ ОБ ИЗМ.СВЕДЕНИЙ, НЕ СВЯЗАННЫХ С ИЗМ. УЧРЕД.ДОКУМЕНТОВ (П.2.1)   |
| 151       | Дата документа  | 25.12.2015   |
| 152       | Наименование документа  | РЕШЕНИЕ  |
| 153       | Дата документа  | 24.12.2015   |
| <b>12</b> |   |  |
| 154       | ГРН и дата внесения записи в ЕГРЮЛ                                    | 2167627163405<br>29.02.2016  |
| 155       | Причина внесения записи в ЕГРЮЛ                                       | Внесение изменений, в связи с переименованием (переподчинением) адресных объектов  |
| 156       | Наименование регистрирующего органа, которым запись внесена в ЕГРЮЛ   | Межрайонная инспекция Федеральной налоговой службы № 7 по Ярославской области  |

Сведения сформированы с сайта ФНС России с использованием сервиса «Сведения о государственной регистрации юридических лиц, индивидуальных предпринимателей, крестьянских (фермерских) хозяйств».

## ВЫПИСКА

из Единого государственного реестра юридических лиц

04.03.2019

№ ЮЭ9965-19-  
24720526

дата формирования выписки

Настоящая выписка содержит сведения о юридическом лице

**АКЦИОНЕРНОЕ ОБЩЕСТВО "ЯРОСЛАВСКИЙ БРОЙЛЕР"**

полное наименование юридического лица

ОГРН 

|   |   |   |   |   |   |   |   |   |   |   |   |   |
|---|---|---|---|---|---|---|---|---|---|---|---|---|
| 1 | 0 | 2 | 7 | 6 | 0 | 1 | 1 | 0 | 9 | 5 | 2 | 4 |
|---|---|---|---|---|---|---|---|---|---|---|---|---|

включенные в Единый государственный реестр юридических лиц по состоянию на

« 04 » марта 20 19 г.

число                      месяц прописью

год

| № п/п   | Наименование показателя   | Значение показателя  |
|---|---|--|
| 1   | 2   | 3  |
| <b>Наименование</b>   |   |  |
| 1   | Полное наименование   | АКЦИОНЕРНОЕ ОБЩЕСТВО "ЯРОСЛАВСКИЙ БРОЙЛЕР"   |
| 2   | Сокращенное наименование  | АО "ЯРОСЛАВСКИЙ БРОЙЛЕР"   |
| 3   | ГРН и дата внесения в ЕГРЮЛ записи, содержащей указанные сведения             | 2167627472043<br>06.07.2016  |
| <b>Адрес (место нахождения)</b>   |   |  |
| 4   | Почтовый индекс   | 152961   |
| 5   | Субъект Российской Федерации  | ОБЛАСТЬ ЯРОСЛАВСКАЯ  |
| 6   | Район (улицы и т.п.)  | РАЙОН РЫБИНСКИЙ  |
| 7   | Населенный пункт (село и т.п.)  | ПОСЕЛОК ОКТЯБРЬСКИЙ  |
| 8   | ГРН и дата внесения в ЕГРЮЛ записи, содержащей указанные сведения             | 2077610054113<br>01.08.2007  |
| <b>Сведения о регистрации</b>   |   |  |
| 9   | Способ образования  | Создание юридического лица до 01.07.2002   |
| 10  | ОГРН  | 1027601109524  |
| 11  | Дата присвоения ОГРН  | 11.09.2002   |
| 12  | Регистрационный номер, присвоенный до 1 июля 2002 года                        | 8100.16  |
| 13  | Дата регистрации до 1 июля 2002 года  | 01.12.2000   |
| 14  | Наименование органа, зарегистрировавшего юридическое лицо до 1 июля 2002 года | Государственная регистрационная палата при Министерстве юстиции Российской Федерации |
| 15  | ГРН и дата внесения в ЕГРЮЛ записи, содержащей указанные сведения             | 1027601109524<br>11.09.2002  |
| <b>Сведения о регистрирующем органе по месту нахождения юридического лица</b> |   |  |
| 16  | Наименование регистрирующего органа   | Межрайонная инспекция Федеральной налоговой службы № 7 по Ярославской области        |

|  |   |   |
|--|---|---|
| 17   | Адрес регистрирующего органа                                      | ,150006,,, Ярославль г., Корабельная ул, д 1,строение 9,  |
| 18   | ГРН и дата внесения в ЕГРЮЛ записи, содержащей указанные сведения | 2157610102428<br>09.04.2015   |
| <b>Сведения об учете в налоговом органе</b>  |   |   |
| 19   | ИНН   | 7610049497  |
| 20   | КПП   | 761001001   |
| 21   | Дата постановки на учет   | 11.08.2000  |
| 22   | Наименование налогового органа                                    | Межрайонная инспекция Федеральной налоговой службы №3 по Ярославской области  |
| 23   | ГРН и дата внесения в ЕГРЮЛ записи, содержащей указанные сведения | 29.07.2004  |
| <b>Сведения о регистрации в качестве страхователя в территориальном органе Пенсионного фонда Российской Федерации</b>            |   |   |
| 24   | Регистрационный номер   | 086009021143  |
| 25   | Дата регистрации  | 28.09.2000  |
| 26   | Наименование территориального органа Пенсионного фонда            | Государственное учреждение - Управление Пенсионного фонда Российской Федерации в г.Рыбинске Ярославской области (межрайонное) |
| 27   | ГРН и дата внесения в ЕГРЮЛ записи, содержащей указанные сведения | 2097610074241<br>14.10.2009   |
| <b>Сведения о регистрации в качестве страхователя в исполнительном органе Фонда социального страхования Российской Федерации</b> |   |   |
| 28   | Регистрационный номер   | 761001245776001   |
| 29   | Дата регистрации  | 26.09.1996  |
| 30   | Наименование исполнительного органа Фонда социального страхования | Государственное учреждение - Ярославское региональное отделение Фонда социального страхования Российской Федерации            |
| 31   | ГРН и дата внесения в ЕГРЮЛ записи, содержащей указанные сведения | 2087610018153<br>29.01.2008   |
| <b>Сведения об уставном капитале (складочном капитале, уставном фонде, паевых взносах)</b>                                       |   |   |
| 32   | Вид   | УСТАВНЫЙ КАПИТАЛ  |
| 33   | Размер (в рублях)   | 134949  |
| 34   | ГРН и дата внесения в ЕГРЮЛ записи, содержащей указанные сведения | 2097610011508<br>27.02.2009   |
| <b>Сведения о лице, имеющем право без доверенности действовать от имени юридического лица</b>                                    |   |   |
| 35   | ГРН и дата внесения в ЕГРЮЛ сведений о данном лице                | 2187627833545<br>28.12.2018   |
| 36   | Фамилия   | СИЛИН   |
| 37   | Имя   | ГЕОРГИЙ   |
| 38   | Отчество  | ГЕННАДЬЕВИЧ   |
| 39   | ИНН   | 761014743622  |
| 40   | ГРН и дата внесения в ЕГРЮЛ записи, содержащей указанные сведения | 2187627833545<br>28.12.2018   |
| 41   | Должность   | ГЕНЕРАЛЬНЫЙ ДИРЕКТОР  |



|  |   |   |
|--|---|---|
| 42   | ГРН и дата внесения в ЕГРЮЛ записи, содержащей указанные сведения | 2187627833545<br>28.12.2018   |
| <b>Сведения о держателе реестра акционеров акционерного общества</b>   |   |   |
| 43   | ОГРН  | 1027739216757   |
| 44   | ИНН   | 7726030449  |
| 45   | Полное наименование   | АКЦИОНЕРНОЕ ОБЩЕСТВО<br>"НЕЗАВИСИМАЯ РЕГИСТРАТОРСКАЯ<br>КОМПАНИЯ Р.О.С.Т."              |
| 46   | ГРН и дата внесения в ЕГРЮЛ записи, содержащей указанные сведения | 2197627083762<br>05.02.2019   |
| <b>Сведения о видах экономической деятельности по Общероссийскому классификатору видов экономической деятельности (ОКВЭД ОК 029-2014 КДЕС. Ред. 2)</b> |   |   |
| <i>Сведения об основном виде деятельности</i>  |   |   |
| 47   | Код и наименование вида деятельности                              | 01.47 Разведение сельскохозяйственной птицы   |
| 48   | ГРН и дата внесения в ЕГРЮЛ записи, содержащей указанные сведения | 2057601847862<br>17.08.2005   |
| <i>Сведения о дополнительных видах деятельности</i>  |   |   |
| 1  |   |   |
| 49   | Код и наименование вида деятельности                              | 01.41 Разведение молочного крупного рогатого скота, производство сырого молока          |
| 50   | ГРН и дата внесения в ЕГРЮЛ записи, содержащей указанные сведения | 2057601847862<br>17.08.2005   |
| 2  |   |   |
| 51   | Код и наименование вида деятельности                              | 01.42 Разведение прочих пород крупного рогатого скота и буйволов, производство спермы   |
| 52   | ГРН и дата внесения в ЕГРЮЛ записи, содержащей указанные сведения | 2057601847862<br>17.08.2005   |
| 3  |   |   |
| 53   | Код и наименование вида деятельности                              | 10.13.1 Производство соленого, вареного, запеченого, копченого, вяленого и прочего мяса |
| 54   | ГРН и дата внесения в ЕГРЮЛ записи, содержащей указанные сведения | 2057601847862<br>17.08.2005   |
| 4  |   |   |
| 55   | Код и наименование вида деятельности                              | 10.13.2 Производство колбасных изделий  |
| 56   | ГРН и дата внесения в ЕГРЮЛ записи, содержащей указанные сведения | 2057601847862<br>17.08.2005   |
| 5  |   |   |
| 57   | Код и наименование вида деятельности                              | 10.13.3 Производство мясных (мясосодержащих) консервов                                  |
| 58   | ГРН и дата внесения в ЕГРЮЛ записи, содержащей указанные сведения | 2057601847862<br>17.08.2005   |
| 6  |   |   |
| 59   | Код и наименование вида деятельности                              | 10.13.4 Производство мясных (мясосодержащих) полуфабрикатов                             |
| 60   | ГРН и дата внесения в ЕГРЮЛ записи, содержащей указанные сведения | 2057601847862<br>17.08.2005   |

| 7  |   |   |
|----|---|---|
| 61 | Код и наименование вида деятельности                              | 10.13.5 Производство кулинарных мясных (мясосодержащих) изделий                                       |
| 62 | ГРН и дата внесения в ЕГРЮЛ записи, содержащей указанные сведения | 2057601847862<br>17.08.2005   |
| 8  |   |   |
| 63 | Код и наименование вида деятельности                              | 10.13.6 Производство прочей пищевой продукции из мяса или мясных пищевых субпродуктов                 |
| 64 | ГРН и дата внесения в ЕГРЮЛ записи, содержащей указанные сведения | 2057601847862<br>17.08.2005   |
| 9  |   |   |
| 65 | Код и наименование вида деятельности                              | 10.13.7 Производство муки и гранул из мяса и мясных субпродуктов, непригодных для употребления в пищу |
| 66 | ГРН и дата внесения в ЕГРЮЛ записи, содержащей указанные сведения | 2057601847862<br>17.08.2005   |
| 10 |   |   |
| 67 | Код и наименование вида деятельности                              | 46.19 Деятельность агентов по оптовой торговле универсальным ассортиментом товаров                    |
| 68 | ГРН и дата внесения в ЕГРЮЛ записи, содержащей указанные сведения | 2057601847862<br>17.08.2005   |
| 11 |   |   |
| 69 | Код и наименование вида деятельности                              | 46.32.1 Торговля оптовая мясом и мясом птицы, включая субпродукты                                     |
| 70 | ГРН и дата внесения в ЕГРЮЛ записи, содержащей указанные сведения | 2057601847862<br>17.08.2005   |
| 12 |   |   |
| 71 | Код и наименование вида деятельности                              | 46.32.2 Торговля оптовая продуктами из мяса и мяса птицы  |
| 72 | ГРН и дата внесения в ЕГРЮЛ записи, содержащей указанные сведения | 2057601847862<br>17.08.2005   |
| 13 |   |   |
| 73 | Код и наименование вида деятельности                              | 46.33.1 Торговля оптовая молочными продуктами   |
| 74 | ГРН и дата внесения в ЕГРЮЛ записи, содержащей указанные сведения | 2097610018680<br>02.04.2009   |
| 14 |   |   |
| 75 | Код и наименование вида деятельности                              | 46.33.2 Торговля оптовая яйцами   |
| 76 | ГРН и дата внесения в ЕГРЮЛ записи, содержащей указанные сведения | 2087610051439<br>28.02.2008   |
| 15 |   |   |
| 77 | Код и наименование вида деятельности                              | 47.22.1 Торговля розничная мясом и мясом птицы, включая субпродукты в специализированных магазинах    |
| 78 | ГРН и дата внесения в ЕГРЮЛ записи, содержащей указанные сведения | 2057601847862<br>17.08.2005   |

|                             |   |  |
|-----------------------------|---|--|
| 16                          |   |  |
| 79                          | Код и наименование вида деятельности                              | 47.22.2 Торговля розничная продуктами из мяса и мяса птицы в специализированных магазинах  |
| 80                          | ГРН и дата внесения в ЕГРЮЛ записи, содержащей указанные сведения | 2057601847862<br>17.08.2005  |
| 17                          |   |  |
| 81                          | Код и наименование вида деятельности                              | 47.29.11 Торговля розничная молочными продуктами в специализированных магазинах  |
| 82                          | ГРН и дата внесения в ЕГРЮЛ записи, содержащей указанные сведения | 2097610018680<br>02.04.2009  |
| 18                          |   |  |
| 83                          | Код и наименование вида деятельности                              | 47.29.12 Торговля розничная яйцами в специализированных магазинах  |
| 84                          | ГРН и дата внесения в ЕГРЮЛ записи, содержащей указанные сведения | 2087610051439<br>28.02.2008  |
| 19                          |   |  |
| 85                          | Код и наименование вида деятельности                              | 49.41.2 Перевозка грузов неспециализированными автотранспортными средствами  |
| 86                          | ГРН и дата внесения в ЕГРЮЛ записи, содержащей указанные сведения | 2057601847862<br>17.08.2005  |
| 20                          |   |  |
| 87                          | Код и наименование вида деятельности                              | 71.20.9 Деятельность по техническому контролю, испытаниям и анализу прочая   |
| 88                          | ГРН и дата внесения в ЕГРЮЛ записи, содержащей указанные сведения | 2107610050425<br>08.09.2010  |
| 21                          |   |  |
| 89                          | Код и наименование вида деятельности                              | 74.30 Деятельность по письменному и устному переводу   |
| 90                          | ГРН и дата внесения в ЕГРЮЛ записи, содержащей указанные сведения | 2107610050425<br>08.09.2010  |
| 22                          |   |  |
| 91                          | Код и наименование вида деятельности                              | 75.00 Деятельность ветеринарная  |
| 92                          | ГРН и дата внесения в ЕГРЮЛ записи, содержащей указанные сведения | 2057601847862<br>17.08.2005  |
| 23                          |   |  |
| 93                          | Код и наименование вида деятельности                              | 82.19 Деятельность по фотокопированию и подготовке документов и прочая специализированная вспомогательная деятельность по обеспечению деятельности офиса |
| 94                          | ГРН и дата внесения в ЕГРЮЛ записи, содержащей указанные сведения | 2107610050425<br>08.09.2010  |
| <b>Сведения о лицензиях</b> |   |  |
| <b>1</b>                    |   |  |
| 95                          | Номер лицензии  | ЯРЛ 57819 ВЭ   |
| 96                          | Дата лицензии   | 03.12.2008   |
| 97                          | Дата начала действия лицензии                                     | 29.06.2009   |
| 98                          | Дата окончания действия лицензии                                  | 01.01.2024   |

|          |  |   |
|----------|--|---|
| 99       | Вид лицензируемой деятельности, на который выдана лицензия                 | Пользование участками недр для целей геологического изучения и добычи подземных вод, используемых для питьевого водоснабжения населения или технологического обеспечения водой объектов промышленности  |
| 100      | Наименование лицензирующего органа, выдавшего или переоформившего лицензию | ДЕПАРТАМЕНТ ПО НЕДРОПОЛЬЗОВАНИЮ ПО ЦЕНТРАЛЬНОМУ ФЕДЕРАЛЬНОМУ ОКРУГУ   |
| 101      | ГРН и дата внесения в ЕГРЮЛ записи, содержащей указанные сведения          | 2097610031495<br>29.06.2009   |
| <b>2</b> |  |   |
| 102      | Номер лицензии   | ЯРЛ 57871 ВЭ  |
| 103      | Дата лицензии  | 10.02.2011  |
| 104      | Дата начала действия лицензии  | 03.03.2011  |
| 105      | Дата окончания действия лицензии   | 31.01.2026  |
| 106      | Вид лицензируемой деятельности, на который выдана лицензия                 | Пользование недрами   |
| 107      | Наименование лицензирующего органа, выдавшего или переоформившего лицензию | ДЕПАРТАМЕНТ ПО НЕДРОПОЛЬЗОВАНИЮ ПО ЦЕНТРАЛЬНОМУ ФЕДЕРАЛЬНОМУ ОКРУГУ   |
| 108      | ГРН и дата внесения в ЕГРЮЛ записи, содержащей указанные сведения          | 2117610008745<br>03.03.2011   |
| <b>3</b> |  |   |
| 109      | Номер лицензии   | (76) - 1168 - ТУ  |
| 110      | Дата лицензии  | 16.08.2016  |
| 111      | Дата начала действия лицензии  | 16.08.2016  |
| 112      | Вид лицензируемой деятельности, на который выдана лицензия                 | Деятельность по сбору, транспортированию, обработке, утилизации, обезвреживанию, размещению отходов I - IV классов опасности  |
| 113      | Наименование лицензирующего органа, выдавшего или переоформившего лицензию | Управление Росприроднадзора по Ярославской области  |
| 114      | ГРН и дата внесения в ЕГРЮЛ записи, содержащей указанные сведения          | 2167627552145<br>22.08.2016   |
| <b>4</b> |  |   |
| 115      | Номер лицензии   | 76.01.18.001.Л.000020.06.09   |
| 116      | Дата лицензии  | 22.06.2009  |
| 117      | Дата начала действия лицензии  | 22.06.2009  |
| 118      | Вид лицензируемой деятельности, на который выдана лицензия                 | Деятельность в области использования возбудителей инфекционных заболеваний человека и животных (за исключением случая, если указанная деятельность осуществляется в медицинских целях) и генно-инженерно-модифицированных организмов III и IV степеней потенциальной опасности, осуществляемая в замкнутых системах |

|  |  |  |
|--|--|--|
| 119  | Наименование лицензирующего органа, выдавшего или переоформившего лицензию | Управление Федеральной службы по надзору в сфере защиты прав потребителей и благополучия человека по Ярославской области     |
| 120  | ГРН и дата внесения в ЕГРЮЛ записи, содержащей указанные сведения          | 2167627953370<br>25.12.2016  |
| <b>Сведения о филиалах и представительствах</b>                                      |  |  |
| <i><b>Филиалы</b></i>  |  |  |
| 121  | ГРН и дата внесения в ЕГРЮЛ сведений о данном лице                         | 2077610054113<br>01.08.2007  |
| 122  | Наименование   | "ПЛЕМЕННОЙ РЕПРОДУКТОР<br>"НЕКРАСОВСКИЙ" АО "ЯРОСЛАВСКИЙ<br>БРОЙЛЕР"   |
| 123  | ГРН и дата внесения в ЕГРЮЛ записи, содержащей указанные сведения          | 2167627525019<br>03.08.2016  |
| 124  | Почтовый индекс  | 152260   |
| 125  | Субъект Российской Федерации   | ОБЛАСТЬ ЯРОСЛАВСКАЯ  |
| 126  | Район (улус и т.п.)  | РАЙОН НЕКРАСОВСКИЙ   |
| 127  | Населенный пункт (село и т.п.)   | ДЕРЕВНЯ ШИШЕЛОВО   |
| 128  | ГРН и дата внесения в ЕГРЮЛ записи, содержащей указанные сведения          | 2147610035318<br>22.07.2014  |
| <b>Сведения о правопродшественнике</b>   |  |  |
| 129  | ОГРН   | 1027601596516  |
| 130  | ИНН  | 7621005533   |
| 131  | Полное наименование  | ОТКРЫТОЕ АКЦИОНЕРНОЕ<br>ОБЩЕСТВО "НЕКРАСОВСКАЯ<br>ПТИЦЕФАБРИКА"  |
| 132  | ГРН и дата внесения в ЕГРЮЛ записи, содержащей указанные сведения          | 2077610054135<br>07.08.2007  |
| <b>Сведения о записях, внесенных в Единый государственный реестр юридических лиц</b> |  |  |
| <b>1</b>   |  |  |
| 133  | ГРН и дата внесения записи в ЕГРЮЛ   | 1027601109524<br>11.09.2002  |
| 134  | Причина внесения записи в ЕГРЮЛ  | Внесение в Единый государственный реестр юридических лиц сведений о юридическом лице, зарегистрированном до 1 июля 2002 года |
| 135  | Наименование регистрирующего органа, которым запись внесена в ЕГРЮЛ        | Межрайонная инспекция Министерства Российской Федерации по налогам и сборам № 3 по Ярославской области                       |
|  | Сведения о свидетельстве, подтверждающем факт внесения записи в ЕГРЮЛ      |  |
| 136  | Серия, номер и дата выдачи свидетельства                                   | 76 000572248<br>11.09.2002   |
| <b>2</b>   |  |  |
| 137  | ГРН и дата внесения записи в ЕГРЮЛ   | 2037601601827<br>28.02.2003  |

|          |   |  |
|----------|---|--|
| 138      | Причина внесения записи в ЕГРЮЛ                                       | Государственная регистрация изменений, внесенных в учредительные документы юридического лица, связанных с внесением изменений в сведения о юридическом лице, содержащиеся в Едином государственном реестре юридических лиц, на основании заявления |
| 139      | Наименование регистрирующего органа, которым запись внесена в ЕГРЮЛ   | Межрайонная инспекция Министерства Российской Федерации по налогам и сборам № 3 по Ярославской области   |
|          | Сведения о свидетельстве, подтверждающем факт внесения записи в ЕГРЮЛ |  |
| 140      | Серия, номер и дата выдачи свидетельства                              | 76 000594979<br>28.02.2003   |
| <b>3</b> |   |  |
| 141      | ГРН и дата внесения записи в ЕГРЮЛ                                    | 29.07.2004   |
| 142      | Причина внесения записи в ЕГРЮЛ                                       | Представление сведений об учете юридического лица в налоговом органе   |
| 143      | Наименование регистрирующего органа, которым запись внесена в ЕГРЮЛ   | Межрайонная инспекция Министерства Российской Федерации по налогам и сборам № 3 по Ярославской области   |
| <b>4</b> |   |  |
| 144      | ГРН и дата внесения записи в ЕГРЮЛ                                    | 2047601608063<br>04.08.2004  |
| 145      | Причина внесения записи в ЕГРЮЛ                                       | Государственная регистрация изменений, внесенных в учредительные документы юридического лица, связанных с внесением изменений в сведения о юридическом лице, содержащиеся в Едином государственном реестре юридических лиц, на основании заявления |
| 146      | Наименование регистрирующего органа, которым запись внесена в ЕГРЮЛ   | Межрайонная инспекция Министерства Российской Федерации по налогам и сборам № 3 по Ярославской области   |
|          | Сведения о документах, представленных при внесении записи в ЕГРЮЛ     |  |
| 147      | Наименование документа  | ЗАЯВЛЕНИЕ О ГОСУДАРСТВЕННОЙ РЕГИСТРАЦИИ ИЗМЕНЕНИЙ, ВНОСИМЫХ В УЧРЕДИТЕЛЬНЫЕ ДОКУМЕНТЫ ЮРИДИЧЕСКОГО ЛИЦА  |
| 148      | Номер документа   | 1  |
| 149      | Дата документа  | 19.06.2004   |
| 150      | Наименование документа  | ПРОТОКОЛ   |
| 151      | Номер документа   | 2  |
| 152      | Дата документа  | 28.05.2004   |
| 153      | Наименование документа  | УСТАВ  |
| 154      | Номер документа   | 3  |

|          |   |  |
|----------|---|--|
| 155      | Дата документа  | 28.05.2004   |
| 156      | Наименование документа  | ПЛАТЕЖНОЕ ПОРУЧЕНИЕ  |
| 157      | Номер документа   | 4  |
| 158      | Дата документа  | 08.06.2004   |
|          | Сведения о свидетельстве, подтверждающем факт внесения записи в ЕГРЮЛ |  |
| 159      | Серия, номер и дата выдачи свидетельства                              | 76 000592090<br>04.08.2004   |
| <b>5</b> |   |  |
| 160      | ГРН и дата внесения записи в ЕГРЮЛ                                    | 2057601847862<br>17.08.2005  |
| 161      | Причина внесения записи в ЕГРЮЛ                                       | Изменение сведений о юридическом лице, содержащихся в Едином государственном реестре юридических лиц   |
| 162      | Наименование регистрирующего органа, которым запись внесена в ЕГРЮЛ   | Межрайонная инспекция Федеральной налоговой службы № 3 по Ярославской области  |
|          | Сведения о документах, представленных при внесении записи в ЕГРЮЛ     |  |
| 163      | Наименование документа  | ЗАЯВЛЕНИЕ О ВНЕСЕНИИ В ЕДИНЫЙ ГОСУДАРСТВЕННЫЙ РЕЕСТР ЮРИДИЧЕСКИХ ЛИЦ ИЗМЕНЕНИЙ В СВЕДЕНИЯ О ЮРИДИЧЕСКОМ ЛИЦЕ, НЕ СВЯЗАННЫХ С ВНЕСЕНИЕМ ИЗМЕНЕНИЙ В УЧРЕДИТЕЛЬНЫЕ ДОКУМЕНТЫ   |
| 164      | Номер документа   | 1  |
| 165      | Дата документа  | 11.08.2005   |
|          | Сведения о свидетельстве, подтверждающем факт внесения записи в ЕГРЮЛ |  |
| 166      | Серия, номер и дата выдачи свидетельства                              | 76 000627336<br>17.08.2005   |
| <b>6</b> |   |  |
| 167      | ГРН и дата внесения записи в ЕГРЮЛ                                    | 2077610054113<br>01.08.2007  |
| 168      | Причина внесения записи в ЕГРЮЛ                                       | Государственная регистрация изменений, внесенных в учредительные документы юридического лица, связанных с внесением изменений в сведения о юридическом лице, содержащиеся в Едином государственном реестре юридических лиц, на основании заявления |
| 169      | Наименование регистрирующего органа, которым запись внесена в ЕГРЮЛ   | Межрайонная инспекция Федеральной налоговой службы № 3 по Ярославской области  |

|     |   |   |
|-----|---|---|
|     | Сведения о документах, представленных при внесении записи в ЕГРЮЛ     |   |
| 170 | Наименование документа  | ЗАЯВЛЕНИЕ О ГОСУДАРСТВЕННОЙ РЕГИСТРАЦИИ ИЗМЕНЕНИЙ, ВНОСИМЫХ В УЧРЕДИТЕЛЬНЫЕ ДОКУМЕНТЫ ЮРИДИЧЕСКОГО ЛИЦА |
| 171 | Номер документа   | 1   |
| 172 | Дата документа  | 25.07.2007  |
| 173 | Наименование документа  | УСТАВ ЮРИДИЧЕСКОГО ЛИЦА   |
| 174 | Номер документа   | 2   |
| 175 | Дата документа  | 20.04.2007  |
| 176 | Наименование документа  | ВЫПИСКА ИЗ ПРОТОКОЛА  |
| 177 | Номер документа   | 3   |
| 178 | Дата документа  | 23.04.2007  |
| 179 | Наименование документа  | ПЛАТЕЖНОЕ ПОРУЧЕНИЕ   |
| 180 | Номер документа   | 4659  |
| 181 | Дата документа  | 20.07.2007  |
|     | Сведения о свидетельстве, подтверждающем факт внесения записи в ЕГРЮЛ |   |
| 182 | Серия, номер и дата выдачи свидетельства                              | 76 002088865<br>01.08.2007  |
|     | 7   |   |
| 183 | ГРН и дата внесения записи в ЕГРЮЛ                                    | 2077610054135<br>07.08.2007   |
| 184 | Причина внесения записи в ЕГРЮЛ                                       | Реорганизация юридического лица в форме присоединения к нему другого юридического лица                  |
| 185 | Наименование регистрирующего органа, которым запись внесена в ЕГРЮЛ   | Межрайонная инспекция Федеральной налоговой службы № 3 по Ярославской области                           |
|     | Сведения о документах, представленных при внесении записи в ЕГРЮЛ     |   |
| 186 | Наименование документа  | РЕШЕНИЕ О РЕОРГАНИЗАЦИИ ЮРИДИЧЕСКОГО ЛИЦА   |
| 187 | Номер документа   | 4   |
| 188 | Дата документа  | 19.04.2007  |
| 189 | Наименование документа  | ПЕРЕДАТОЧНЫЙ АКТ  |
| 190 | Номер документа   | 2   |
| 191 | Дата документа  | 19.04.2007  |
| 192 | Наименование документа  | ДОГОВОР О ПРИСОЕДИНЕНИИ   |



|           |   |  |
|-----------|---|--|
| 193       | Номер документа   | 3  |
| 194       | Дата документа  | 14.03.2007   |
| 195       | Наименование документа  | ЗАЯВЛЕНИЕ О ВНЕСЕНИИ ЗАПИСИ О ПРЕКРАЩЕНИИ ДЕЯТЕЛЬНОСТИ ПРИСОЕДИНЯЕМОГО ЮРИДИЧЕСКОГО ЛИЦА |
| 196       | Номер документа   | 1  |
| 197       | Дата документа  | 03.08.2007   |
|           | Сведения о свидетельстве, подтверждающем факт внесения записи в ЕГРЮЛ |  |
| 198       | Серия, номер и дата выдачи свидетельства                              | 76 002088867<br>07.08.2007   |
| <b>8</b>  |   |  |
| 199       | ГРН и дата внесения записи в ЕГРЮЛ                                    | 2077610068810<br>15.11.2007  |
| 200       | Причина внесения записи в ЕГРЮЛ                                       | Представление лицензирующим органом сведений о предоставлении лицензии                   |
| 201       | Наименование регистрирующего органа, которым запись внесена в ЕГРЮЛ   | Межрайонная инспекция Федеральной налоговой службы № 3 по Ярославской области            |
| <b>9</b>  |   |  |
| 202       | ГРН и дата внесения записи в ЕГРЮЛ                                    | 2087610001741<br>17.01.2008  |
| 203       | Причина внесения записи в ЕГРЮЛ                                       | Представление лицензирующим органом сведений о предоставлении лицензии                   |
| 204       | Наименование регистрирующего органа, которым запись внесена в ЕГРЮЛ   | Межрайонная инспекция Федеральной налоговой службы № 3 по Ярославской области            |
| <b>10</b> |   |  |
| 205       | ГРН и дата внесения записи в ЕГРЮЛ                                    | 2087610001774<br>17.01.2008  |
| 206       | Причина внесения записи в ЕГРЮЛ                                       | Представление лицензирующим органом сведений о предоставлении лицензии                   |
| 207       | Наименование регистрирующего органа, которым запись внесена в ЕГРЮЛ   | Межрайонная инспекция Федеральной налоговой службы № 3 по Ярославской области            |
| <b>11</b> |   |  |
| 208       | ГРН и дата внесения записи в ЕГРЮЛ                                    | 2087610001807<br>17.01.2008  |
| 209       | Причина внесения записи в ЕГРЮЛ                                       | Представление лицензирующим органом сведений о предоставлении лицензии                   |
| 210       | Наименование регистрирующего органа, которым запись внесена в ЕГРЮЛ   | Межрайонная инспекция Федеральной налоговой службы № 3 по Ярославской области            |
| <b>12</b> |   |  |
| 211       | ГРН и дата внесения записи в ЕГРЮЛ                                    | 2087610001829<br>17.01.2008  |
| 212       | Причина внесения записи в ЕГРЮЛ                                       | Представление лицензирующим органом сведений о предоставлении лицензии                   |

|           |   |  |
|-----------|---|--|
| 213       | Наименование регистрирующего органа, которым запись внесена в ЕГРЮЛ | Межрайонная инспекция Федеральной налоговой службы № 3 по Ярославской области  |
| <b>13</b> |   |  |
| 214       | ГРН и дата внесения записи в ЕГРЮЛ                                  | 2087610001884<br>17.01.2008  |
| 215       | Причина внесения записи в ЕГРЮЛ                                     | Представление лицензирующим органом сведений о предоставлении лицензии   |
| 216       | Наименование регистрирующего органа, которым запись внесена в ЕГРЮЛ | Межрайонная инспекция Федеральной налоговой службы № 3 по Ярославской области  |
| <b>14</b> |   |  |
| 217       | ГРН и дата внесения записи в ЕГРЮЛ                                  | 2087610001917<br>17.01.2008  |
| 218       | Причина внесения записи в ЕГРЮЛ                                     | Представление лицензирующим органом сведений о предоставлении лицензии   |
| 219       | Наименование регистрирующего органа, которым запись внесена в ЕГРЮЛ | Межрайонная инспекция Федеральной налоговой службы № 3 по Ярославской области  |
| <b>15</b> |   |  |
| 220       | ГРН и дата внесения записи в ЕГРЮЛ                                  | 2087610018153<br>29.01.2008  |
| 221       | Причина внесения записи в ЕГРЮЛ                                     | Представление сведений о регистрации юридического лица в качестве страхователя в исполнительном органе Фонда социального страхования Российской Федерации                  |
| 222       | Наименование регистрирующего органа, которым запись внесена в ЕГРЮЛ | Межрайонная инспекция Федеральной налоговой службы № 3 по Ярославской области  |
| <b>16</b> |   |  |
| 223       | ГРН и дата внесения записи в ЕГРЮЛ                                  | 2087610051439<br>28.02.2008  |
| 224       | Причина внесения записи в ЕГРЮЛ                                     | Изменение сведений о юридическом лице, содержащихся в Едином государственном реестре юридических лиц   |
| 225       | Наименование регистрирующего органа, которым запись внесена в ЕГРЮЛ | Межрайонная инспекция Федеральной налоговой службы № 3 по Ярославской области  |
|           | Сведения о документах, представленных при внесении записи в ЕГРЮЛ   |  |
| 226       | Наименование документа  | ЗАЯВЛЕНИЕ О ВНЕСЕНИИ В ЕДИНЫЙ ГОСУДАРСТВЕННЫЙ РЕЕСТР ЮРИДИЧЕСКИХ ЛИЦ ИЗМЕНЕНИЙ В СВЕДЕНИЯ О ЮРИДИЧЕСКОМ ЛИЦЕ, НЕ СВЯЗАННЫХ С ВНЕСЕНИЕМ ИЗМЕНЕНИЙ В УЧРЕДИТЕЛЬНЫЕ ДОКУМЕНТЫ |
| 227       | Номер документа   | 1  |
| 228       | Дата документа  | 27.02.2008   |

|           |   |  |
|-----------|---|--|
|           | Сведения о свидетельстве, подтверждающем факт внесения записи в ЕГРЮЛ |  |
| 229       | Серия, номер и дата выдачи свидетельства                              | 76 002139210<br>28.02.2008   |
| <b>17</b> |   |  |
| 230       | ГРН и дата внесения записи в ЕГРЮЛ                                    | 2097610011508<br>27.02.2009  |
| 231       | Причина внесения записи в ЕГРЮЛ                                       | Государственная регистрация изменений, внесенных в учредительные документы юридического лица, связанных с внесением изменений в сведения о юридическом лице, содержащиеся в Едином государственном реестре юридических лиц, на основании заявления |
| 232       | Наименование регистрирующего органа, которым запись внесена в ЕГРЮЛ   | Межрайонная инспекция Федеральной налоговой службы № 3 по Ярославской области  |
|           | Сведения о документах, представленных при внесении записи в ЕГРЮЛ     |  |
| 233       | Наименование документа  | ЗАЯВЛЕНИЕ О ГОСУДАРСТВЕННОЙ РЕГИСТРАЦИИ ИЗМЕНЕНИЙ, ВНОСИМЫХ В УЧРЕДИТЕЛЬНЫЕ ДОКУМЕНТЫ ЮРИДИЧЕСКОГО ЛИЦА  |
| 234       | Номер документа   | 363  |
| 235       | Дата документа  | 19.02.2009   |
| 236       | Наименование документа  | ПРОТОКОЛ ОБЩЕГО СОБРАНИЯ УЧАСТНИКОВ ЮРИДИЧЕСКОГО ЛИЦА  |
| 237       | Дата документа  | 02.09.2008   |
| 238       | Наименование документа  | ЛИСТ ИЗМЕНЕНИЙ   |
| 239       | Дата документа  | 02.09.2008   |
| 240       | Наименование документа  | ПЛАТЕЖНОЕ ПОРУЧЕНИЕ  |
| 241       | Дата документа  | 28.01.2009   |
|           | Сведения о свидетельстве, подтверждающем факт внесения записи в ЕГРЮЛ |  |
| 242       | Серия, номер и дата выдачи свидетельства                              | 76 002716568<br>27.02.2009   |
| <b>18</b> |   |  |
| 243       | ГРН и дата внесения записи в ЕГРЮЛ                                    | 2097610011519<br>27.02.2009  |
| 244       | Причина внесения записи в ЕГРЮЛ                                       | Изменение сведений о юридическом лице, содержащихся в Едином государственном реестре юридических лиц   |

|           |   |  |
|-----------|---|--|
| 245       | Наименование регистрирующего органа, которым запись внесена в ЕГРЮЛ   | Межрайонная инспекция Федеральной налоговой службы № 3 по Ярославской области  |
|           | Сведения о документах, представленных при внесении записи в ЕГРЮЛ     |  |
| 246       | Наименование документа  | ЗАЯВЛЕНИЕ О ВНЕСЕНИИ В ЕДИНЫЙ ГОСУДАРСТВЕННЫЙ РЕЕСТР ЮРИДИЧЕСКИХ ЛИЦ ИЗМЕНЕНИЙ В СВЕДЕНИЯ О ЮРИДИЧЕСКОМ ЛИЦЕ, НЕ СВЯЗАННЫХ С ВНЕСЕНИЕМ ИЗМЕНЕНИЙ В УЧРЕДИТЕЛЬНЫЕ ДОКУМЕНТЫ |
| 247       | Номер документа   | 362  |
| 248       | Дата документа  | 19.02.2009   |
|           | Сведения о свидетельстве, подтверждающем факт внесения записи в ЕГРЮЛ |  |
| 249       | Серия, номер и дата выдачи свидетельства                              | 76 002716569<br>27.02.2009   |
| <b>19</b> |   |  |
| 250       | ГРН и дата внесения записи в ЕГРЮЛ                                    | 2097610018680<br>02.04.2009  |
| 251       | Причина внесения записи в ЕГРЮЛ                                       | Изменение сведений о юридическом лице, содержащихся в Едином государственном реестре юридических лиц   |
| 252       | Наименование регистрирующего органа, которым запись внесена в ЕГРЮЛ   | Межрайонная инспекция Федеральной налоговой службы № 3 по Ярославской области  |
|           | Сведения о документах, представленных при внесении записи в ЕГРЮЛ     |  |
| 253       | Наименование документа  | ЗАЯВЛЕНИЕ О ВНЕСЕНИИ В ЕДИНЫЙ ГОСУДАРСТВЕННЫЙ РЕЕСТР ЮРИДИЧЕСКИХ ЛИЦ ИЗМЕНЕНИЙ В СВЕДЕНИЯ О ЮРИДИЧЕСКОМ ЛИЦЕ, НЕ СВЯЗАННЫХ С ВНЕСЕНИЕМ ИЗМЕНЕНИЙ В УЧРЕДИТЕЛЬНЫЕ ДОКУМЕНТЫ |
| 254       | Номер документа   | 740  |
|           | Сведения о свидетельстве, подтверждающем факт внесения записи в ЕГРЮЛ |  |
| 255       | Серия, номер и дата выдачи свидетельства                              | 76 002716918<br>02.04.2009   |
| <b>20</b> |   |  |
| 256       | ГРН и дата внесения записи в ЕГРЮЛ                                    | 2097610029560<br>15.06.2009  |

|           |   |  |
|-----------|---|--|
| 257       | Причина внесения записи в ЕГРЮЛ                                       | Государственная регистрация изменений, внесенных в учредительные документы юридического лица, связанных с внесением изменений в сведения о юридическом лице, содержащиеся в Едином государственном реестре юридических лиц, на основании заявления |
| 258       | Наименование регистрирующего органа, которым запись внесена в ЕГРЮЛ   | Межрайонная инспекция Федеральной налоговой службы № 3 по Ярославской области  |
|           | Сведения о документах, представленных при внесении записи в ЕГРЮЛ     |  |
| 259       | Наименование документа  | ЗАЯВЛЕНИЕ О ГОСУДАРСТВЕННОЙ РЕГИСТРАЦИИ ИЗМЕНЕНИЙ, ВНОСИМЫХ В УЧРЕДИТЕЛЬНЫЕ ДОКУМЕНТЫ ЮРИДИЧЕСКОГО ЛИЦА  |
| 260       | Номер документа   | 1211   |
| 261       | Наименование документа  | ЛИСТ ИЗМЕНЕНИЙ   |
| 262       | Дата документа  | 18.05.2009   |
| 263       | Наименование документа  | ПРОТОКОЛ ОБЩЕГО СОБРАНИЯ УЧАСТНИКОВ ЮРИДИЧЕСКОГО ЛИЦА  |
| 264       | Дата документа  | 18.05.2009   |
| 265       | Наименование документа  | ПЛАТЕЖНОЕ ПОРУЧЕНИЕ  |
| 266       | Дата документа  | 22.05.2009   |
|           | Сведения о свидетельстве, подтверждающем факт внесения записи в ЕГРЮЛ |  |
| 267       | Серия, номер и дата выдачи свидетельства                              | 76 002721381<br>15.06.2009   |
| <b>21</b> |   |  |
| 268       | ГРН и дата внесения записи в ЕГРЮЛ                                    | 2097610031495<br>29.06.2009  |
| 269       | Причина внесения записи в ЕГРЮЛ                                       | Представление лицензирующим органом сведений о предоставлении лицензии   |
| 270       | Наименование регистрирующего органа, которым запись внесена в ЕГРЮЛ   | Межрайонная инспекция Федеральной налоговой службы № 3 по Ярославской области  |
|           | Сведения о документах, представленных при внесении записи в ЕГРЮЛ     |  |
| 271       | Наименование документа  | СОПРОВОДИТЕЛЬНОЕ ПИСЬМО  |
| 272       | Дата документа  | 17.06.2009   |
| 273       | Наименование документа  | СВЕДЕНИЯ О ПРЕДОСТАВЛЕНИИ ПРАВ НА ПОЛЬЗОВАНИЕ ПРИРОДНЫМИ РЕСУРСАМИ   |

|           |   |  |
|-----------|---|--|
| 274       | Дата документа  | 08.06.2009   |
| <b>22</b> |   |  |
| 275       | ГРН и дата внесения записи в ЕГРЮЛ                                  | 2097610074241<br>14.10.2009  |
| 276       | Причина внесения записи в ЕГРЮЛ                                     | Представление сведений о регистрации юридического лица в качестве страхователя в территориальном органе Пенсионного фонда Российской Федерации                             |
| 277       | Наименование регистрирующего органа, которым запись внесена в ЕГРЮЛ | Межрайонная инспекция Федеральной налоговой службы № 3 по Ярославской области  |
| <b>23</b> |   |  |
| 278       | ГРН и дата внесения записи в ЕГРЮЛ                                  | 2107610006612<br>02.02.2010  |
| 279       | Причина внесения записи в ЕГРЮЛ                                     | Представление лицензирующим органом сведений о предоставлении лицензии   |
| 280       | Наименование регистрирующего органа, которым запись внесена в ЕГРЮЛ | Межрайонная инспекция Федеральной налоговой службы № 3 по Ярославской области  |
| <b>24</b> |   |  |
| 281       | ГРН и дата внесения записи в ЕГРЮЛ                                  | 2107610006667<br>02.02.2010  |
| 282       | Причина внесения записи в ЕГРЮЛ                                     | Представление лицензирующим органом сведений о предоставлении лицензии   |
| 283       | Наименование регистрирующего органа, которым запись внесена в ЕГРЮЛ | Межрайонная инспекция Федеральной налоговой службы № 3 по Ярославской области  |
| <b>25</b> |   |  |
| 284       | ГРН и дата внесения записи в ЕГРЮЛ                                  | 2107610045035<br>11.08.2010  |
| 285       | Причина внесения записи в ЕГРЮЛ                                     | Изменение сведений о юридическом лице, содержащихся в Едином государственном реестре юридических лиц   |
| 286       | Наименование регистрирующего органа, которым запись внесена в ЕГРЮЛ | Межрайонная инспекция Федеральной налоговой службы № 3 по Ярославской области  |
|           | Сведения о документах, представленных при внесении записи в ЕГРЮЛ   |  |
| 287       | Наименование документа  | ЗАЯВЛЕНИЕ О ВНЕСЕНИИ В ЕДИНЫЙ ГОСУДАРСТВЕННЫЙ РЕЕСТР ЮРИДИЧЕСКИХ ЛИЦ ИЗМЕНЕНИЙ В СВЕДЕНИЯ О ЮРИДИЧЕСКОМ ЛИЦЕ, НЕ СВЯЗАННЫХ С ВНЕСЕНИЕМ ИЗМЕНЕНИЙ В УЧРЕДИТЕЛЬНЫЕ ДОКУМЕНТЫ |
| 288       | Номер документа   | 1911   |
| 289       | Дата документа  | 05.08.2010   |

|           |  |  |
|-----------|--|--|
|           | Сведения о свидетельстве, подтверждающем факт внесения записи в ЕГРЮЛ        |  |
| 290       | Серия, номер и дата выдачи свидетельства                                     | 76 002736912<br>11.08.2010   |
|           | Сведения о статусе записи  |  |
| 291       | Статус записи  | В запись внесены исправления в связи с технической ошибкой, допущенной регистрирующим органом  |
| 292       | ГРН и дата записи, которой внесены исправления в связи с технической ошибкой | 2167627677754<br>19.09.2016  |
| <b>26</b> |  |  |
| 293       | ГРН и дата внесения записи в ЕГРЮЛ   | 2107610050425<br>08.09.2010  |
| 294       | Причина внесения записи в ЕГРЮЛ  | Государственная регистрация изменений, внесенных в учредительные документы юридического лица, связанных с внесением изменений в сведения о юридическом лице, содержащиеся в Едином государственном реестре юридических лиц, на основании заявления |
| 295       | Наименование регистрирующего органа, которым запись внесена в ЕГРЮЛ          | Межрайонная инспекция Федеральной налоговой службы № 3 по Ярославской области  |
|           | Сведения о документах, представленных при внесении записи в ЕГРЮЛ            |  |
| 296       | Наименование документа   | ЗАЯВЛЕНИЕ О ГОСУДАРСТВЕННОЙ РЕГИСТРАЦИИ ИЗМЕНЕНИЙ, ВНОСИМЫХ В УЧРЕДИТЕЛЬНЫЕ ДОКУМЕНТЫ ЮРИДИЧЕСКОГО ЛИЦА  |
| 297       | Номер документа  | 2117   |
| 298       | Дата документа   | 01.09.2010   |
| 299       | Наименование документа   | ЛИСТОК ИЗМЕНЕНИЙ В УСТАВЕ  |
| 300       | Дата документа   | 23.08.2010   |
| 301       | Наименование документа   | ПРОТОКОЛ ОБЩЕГО СОБРАНИЯ УЧАСТНИКОВ ЮРИДИЧЕСКОГО ЛИЦА  |
| 302       | Дата документа   | 23.08.2010   |
| 303       | Наименование документа   | ПЛАТЕЖНОЕ ПОРУЧЕНИЕ  |
| 304       | Дата документа   | 01.09.2010   |
|           | Сведения о свидетельстве, подтверждающем факт внесения записи в ЕГРЮЛ        |  |
| 305       | Серия, номер и дата выдачи свидетельства                                     | 76 002740102<br>08.09.2010   |

| <b>27</b> |   |  |
|-----------|---|--|
| 306       | ГРН и дата внесения записи в ЕГРЮЛ                                  | 2117610001430<br>18.01.2011  |
| 307       | Причина внесения записи в ЕГРЮЛ                                     | Представление лицензирующим органом сведений об аннулировании лицензии   |
| 308       | Наименование регистрирующего органа, которым запись внесена в ЕГРЮЛ | Межрайонная инспекция Федеральной налоговой службы № 3 по Ярославской области  |
| <b>28</b> |   |  |
| 309       | ГРН и дата внесения записи в ЕГРЮЛ                                  | 2117610008745<br>03.03.2011  |
| 310       | Причина внесения записи в ЕГРЮЛ                                     | Представление лицензирующим органом сведений о предоставлении лицензии   |
| 311       | Наименование регистрирующего органа, которым запись внесена в ЕГРЮЛ | Межрайонная инспекция Федеральной налоговой службы № 3 по Ярославской области  |
| <b>29</b> |   |  |
| 312       | ГРН и дата внесения записи в ЕГРЮЛ                                  | 2127610026641<br>02.07.2012  |
| 313       | Причина внесения записи в ЕГРЮЛ                                     | Представление лицензирующим органом сведений о предоставлении лицензии   |
| 314       | Наименование регистрирующего органа, которым запись внесена в ЕГРЮЛ | Межрайонная инспекция Федеральной налоговой службы № 3 по Ярославской области  |
| <b>30</b> |   |  |
| 315       | ГРН и дата внесения записи в ЕГРЮЛ                                  | 2137610007632<br>06.02.2013  |
| 316       | Причина внесения записи в ЕГРЮЛ                                     | Представление лицензирующим органом сведений о предоставлении лицензии   |
| 317       | Наименование регистрирующего органа, которым запись внесена в ЕГРЮЛ | Межрайонная инспекция Федеральной налоговой службы № 3 по Ярославской области  |
| <b>31</b> |   |  |
| 318       | ГРН и дата внесения записи в ЕГРЮЛ                                  | 2147610035318<br>22.07.2014  |
| 319       | Причина внесения записи в ЕГРЮЛ                                     | Изменение сведений о юридическом лице, содержащихся в Едином государственном реестре юридических лиц   |
| 320       | Наименование регистрирующего органа, которым запись внесена в ЕГРЮЛ | Межрайонная инспекция Федеральной налоговой службы № 3 по Ярославской области  |
|           | Сведения о документах, представленных при внесении записи в ЕГРЮЛ   |  |
| 321       | Наименование документа  | ЗАЯВЛЕНИЕ О ВНЕСЕНИИ В ЕДИНЫЙ ГОСУДАРСТВЕННЫЙ РЕЕСТР ЮРИДИЧЕСКИХ ЛИЦ ИЗМЕНЕНИЙ В СВЕДЕНИЯ О ЮРИДИЧЕСКОМ ЛИЦЕ, НЕ СВЯЗАННЫХ С ВНЕСЕНИЕМ ИЗМЕНЕНИЙ В УЧРЕДИТЕЛЬНЫЕ ДОКУМЕНТЫ |
| 322       | Номер документа   | 1324   |
| 323       | Дата документа  | 15.07.2014   |



|   |   |  |
|---|---|--|
| 324   | Наименование документа  | ДОВЕРЕННОСТЬ НА ГОЛИКОВУ О.В.  |
| 325   | Дата документа  | 05.06.2014   |
| <b>32</b>   |   |  |
| 326   | ГРН и дата внесения записи в ЕГРЮЛ                                  | 2147610040378<br>05.09.2014  |
| 327   | Причина внесения записи в ЕГРЮЛ                                     | Государственная регистрация изменений, внесенных в учредительные документы юридического лица, связанных с внесением изменений в сведения о юридическом лице, содержащиеся в Едином государственном реестре юридических лиц, на основании заявления |
| 328   | Наименование регистрирующего органа, которым запись внесена в ЕГРЮЛ | Межрайонная инспекция Федеральной налоговой службы № 3 по Ярославской области  |
| Сведения о документах, представленных при внесении записи в ЕГРЮЛ |   |  |
| 329   | Наименование документа  | ЗАЯВЛЕНИЕ О ГОСУДАРСТВЕННОЙ РЕГИСТРАЦИИ ИЗМЕНЕНИЙ, ВНОСИМЫХ В УЧРЕДИТЕЛЬНЫЕ ДОКУМЕНТЫ ЮРИДИЧЕСКОГО ЛИЦА  |
| 330   | Номер документа   | 1629   |
| 331   | Дата документа  | 29.08.2014   |
| 332   | Наименование документа  | ПРОТОКОЛ   |
| 333   | Дата документа  | 15.08.2014   |
| 334   | Наименование документа  | ПЛАТЕЖНОЕ ПОРУЧЕНИЕ  |
| 335   | Дата документа  | 27.08.2014   |
| 336   | Наименование документа  | ДОВЕРЕННОСТЬ БЕЛЯКОВА А.В.   |
| 337   | Дата документа  | 05.06.2013   |
| 338   | Наименование документа  | УСТАВ  |
| 339   | Дата документа  | 15.08.2014   |
| <b>33</b>   |   |  |
| 340   | ГРН и дата внесения записи в ЕГРЮЛ                                  | 2147610040389<br>05.09.2014  |
| 341   | Причина внесения записи в ЕГРЮЛ                                     | Представление лицензирующим органом сведений о признании лицензии утратившей силу  |
| 342   | Наименование регистрирующего органа, которым запись внесена в ЕГРЮЛ | Межрайонная инспекция Федеральной налоговой службы № 3 по Ярославской области  |
| <b>34</b>   |   |  |
| 343   | ГРН и дата внесения записи в ЕГРЮЛ                                  | 2157627121936<br>29.05.2015  |
| 344   | Причина внесения записи в ЕГРЮЛ                                     | Представление лицензирующим органом сведений об аннулировании лицензии   |

|           |  |  |
|-----------|--|--|
| 345       | Наименование регистрирующего органа, которым запись внесена в ЕГРЮЛ  | Межрайонная инспекция Федеральной налоговой службы № 7 по Ярославской области  |
|           | Сведения о статусе записи  |  |
| 346       | Статус записи  | Запись признана недействительной   |
| 347       | ГРН и дата внесения записи, которой запись признана недействительной | 2167627257455<br>24.03.2016  |
| <b>35</b> |  |  |
| 348       | ГРН и дата внесения записи в ЕГРЮЛ                                   | 2157627380997<br>07.11.2015  |
| 349       | Причина внесения записи в ЕГРЮЛ                                      | Представление лицензирующим органом сведений о переоформлении документов, подтверждающих наличие лицензии (сведений о продлении срока действия лицензии)   |
| 350       | Наименование регистрирующего органа, которым запись внесена в ЕГРЮЛ  | Межрайонная инспекция Федеральной налоговой службы № 7 по Ярославской области  |
| <b>36</b> |  |  |
| 351       | ГРН и дата внесения записи в ЕГРЮЛ                                   | 2167627257455<br>24.03.2016  |
| 352       | Причина внесения записи в ЕГРЮЛ                                      | Признание внесенной в Единый государственный реестр юридических лиц в отношении юридического лица записи, содержащей поступившие из другого органа сведения, недействительной на основании сообщения, поступившего из указанного органа            |
| 353       | Наименование регистрирующего органа, которым запись внесена в ЕГРЮЛ  | Межрайонная инспекция Федеральной налоговой службы № 7 по Ярославской области  |
| 354       | ГРН и дата записи, которая признана недействительной                 | 2157627121936<br>29.05.2015  |
| <b>37</b> |  |  |
| 355       | ГРН и дата внесения записи в ЕГРЮЛ                                   | 2167627257796<br>25.03.2016  |
| 356       | Причина внесения записи в ЕГРЮЛ                                      | Представление лицензирующим органом сведений о признании лицензии утратившей силу  |
| 357       | Наименование регистрирующего органа, которым запись внесена в ЕГРЮЛ  | Межрайонная инспекция Федеральной налоговой службы № 7 по Ярославской области  |
| <b>38</b> |  |  |
| 358       | ГРН и дата внесения записи в ЕГРЮЛ                                   | 2167627472043<br>06.07.2016  |
| 359       | Причина внесения записи в ЕГРЮЛ                                      | Государственная регистрация изменений, внесенных в учредительные документы юридического лица, связанных с внесением изменений в сведения о юридическом лице, содержащиеся в Едином государственном реестре юридических лиц, на основании заявления |

|           |   |  |
|-----------|---|--|
| 360       | Наименование регистрирующего органа, которым запись внесена в ЕГРЮЛ | Межрайонная инспекция Федеральной налоговой службы № 7 по Ярославской области                        |
|           | Сведения о документах, представленных при внесении записи в ЕГРЮЛ   |  |
| 361       | Наименование документа  | Р13001 ЗАЯВЛЕНИЕ ОБ ИЗМЕНЕНИЯХ, ВНОСИМЫХ В УЧРЕД. ДОКУМЕНТЫ  |
| 362       | Дата документа  | 28.06.2016   |
| 363       | Наименование документа  | УСТАВ ЮЛ В НОВОЙ РЕДАКЦИИ  |
| 364       | Дата документа  | 27.06.2016   |
| 365       | Наименование документа  | ПРОТОКОЛ ОБЩЕГО СОБРАНИЯ УЧАСТНИКОВ ЮЛ   |
| 366       | Дата документа  | 27.06.2016   |
| 367       | Наименование документа  | Документ об оплате государственной пошлины   |
| 368       | Номер документа   | 10565  |
| 369       | Дата документа  | 28.06.2016   |
| 370       | Наименование документа  | ДОВЕРЕННОСТЬ   |
| 371       | Дата документа  | 29.06.2016   |
| <b>39</b> |   |  |
| 372       | ГРН и дата внесения записи в ЕГРЮЛ                                  | 2167627525019<br>03.08.2016  |
| 373       | Причина внесения записи в ЕГРЮЛ                                     | Изменение сведений о юридическом лице, содержащихся в Едином государственном реестре юридических лиц |
| 374       | Наименование регистрирующего органа, которым запись внесена в ЕГРЮЛ | Межрайонная инспекция Федеральной налоговой службы № 7 по Ярославской области                        |
|           | Сведения о документах, представленных при внесении записи в ЕГРЮЛ   |  |
| 375       | Наименование документа  | Р14001 ЗАЯВЛЕНИЕ ОБ ИЗМ. СВЕДЕНИЙ, НЕ СВЯЗАННЫХ С ИЗМ. УЧРЕД. ДОКУМЕНТОВ (П.2.1)                     |
| 376       | Дата документа  | 27.07.2016   |
| 377       | Наименование документа  | ДОВЕРЕННОСТЬ   |
| 378       | Дата документа  | 27.07.2016   |
| <b>40</b> |   |  |
| 379       | ГРН и дата внесения записи в ЕГРЮЛ                                  | 2167627552145<br>22.08.2016  |
| 380       | Причина внесения записи в ЕГРЮЛ                                     | Представление лицензирующим органом сведений о предоставлении лицензии                               |

|           |   |   |
|-----------|---|---|
| 381       | Наименование регистрирующего органа, которым запись внесена в ЕГРЮЛ | Межрайонная инспекция Федеральной налоговой службы № 7 по Ярославской области   |
| <b>41</b> |   |   |
| 382       | ГРН и дата внесения записи в ЕГРЮЛ                                  | 2167627677754<br>19.09.2016   |
| 383       | Причина внесения записи в ЕГРЮЛ                                     | Внесение изменений в сведения о юридическом лице, содержащиеся в Едином государственном реестре юридических лиц, в связи ошибками, допущенными регистрирующим органом |
| 384       | Наименование регистрирующего органа, которым запись внесена в ЕГРЮЛ | Межрайонная инспекция Федеральной налоговой службы № 7 по Ярославской области   |
| <b>42</b> |   |   |
|           | Сведения о документах, представленных при внесении записи в ЕГРЮЛ   |   |
| 385       | Наименование документа  | ИНОЙ ДОКУМ. В СООТВ.С<br>ЗАКОНОДАТЕЛЬСТВОМ РФ   |
| 386       | Наименование документа  | Решение о внесении изменений в ЕГРЮЛ в связи с допущенными ошибками   |
| 387       | ГРН и дата записи, в которую внесены исправления                    | 2107610045035<br>11.08.2010   |
| <b>43</b> |   |   |
| 388       | ГРН и дата внесения записи в ЕГРЮЛ                                  | 2167627953370<br>25.12.2016   |
| 389       | Причина внесения записи в ЕГРЮЛ                                     | Представление лицензирующим органом сведений о переоформлении документов, подтверждающих наличие лицензии (сведений о продлении срока действия лицензии)              |
| 390       | Наименование регистрирующего органа, которым запись внесена в ЕГРЮЛ | Межрайонная инспекция Федеральной налоговой службы № 7 по Ярославской области   |
| <b>43</b> |   |   |
| 391       | ГРН и дата внесения записи в ЕГРЮЛ                                  | 2187627833545<br>28.12.2018   |
| 392       | Причина внесения записи в ЕГРЮЛ                                     | Изменение сведений о юридическом лице, содержащихся в Едином государственном реестре юридических лиц  |
| 393       | Наименование регистрирующего органа, которым запись внесена в ЕГРЮЛ | Межрайонная инспекция Федеральной налоговой службы № 7 по Ярославской области   |
| <b>43</b> |   |   |
|           | Сведения о документах, представленных при внесении записи в ЕГРЮЛ   |   |
| 394       | Наименование документа  | ЗАЯВЛЕНИЕ ПО ФОРМЕ Р14001   |
| 395       | Дата документа  | 21.12.2018  |
| 396       | Наименование документа  | СОПРОВОДИТЕЛЬНОЕ ПИСЬМО<br>НОТАРИУСА  |

|   |   |  |
|---|---|--|
| 397   | Номер документа   | 1488   |
| 398   | Дата документа  | 20.12.2018   |
| 399   | Наименование документа  | ПРОТОКОЛ   |
| 400   | Дата документа  | 19.12.2018   |
| <b>44</b>   |   |  |
| 401   | ГРН и дата внесения записи в ЕГРЮЛ                                  | 2197627083762<br>05.02.2019  |
| 402   | Причина внесения записи в ЕГРЮЛ                                     | Изменение сведений о юридическом лице, содержащихся в Едином государственном реестре юридических лиц |
| 403   | Наименование регистрирующего органа, которым запись внесена в ЕГРЮЛ | Межрайонная инспекция Федеральной налоговой службы № 7 по Ярославской области                        |
| Сведения о документах, представленных при внесении записи в ЕГРЮЛ |   |  |
| 404   | Наименование документа  | ЗАЯВЛЕНИЕ ПО ФОРМЕ Р14001  |
| 405   | Дата документа  | 28.01.2019   |
| 406   | Наименование документа  | СОПРОВОДИТЕЛЬНОЕ ПИСЬМО<br>НОТАРИУСА   |
| 407   | Номер документа   | 105  |
| 408   | Дата документа  | 28.01.2019   |

Выписка сформирована с использованием сервиса «Предоставление сведений из ЕГРЮЛ/ЕГРИП», размещенного на официальном сайте ФНС России в сети Интернет по адресу: <https://egrul.nalog.ru>



Выписка из Единого государственного реестра юридических лиц в электронной форме, подписанная усиленной квалифицированной электронной подписью, равнозначна выписке на бумажном носителе, подписанной собственноручной подписью должностного лица налогового органа и заверенной печатью налогового органа (пункты 1 и 3 статьи 6 Федерального закона от 6 апреля 2011 г. № 63-ФЗ «Об электронной подписи»).

**ЕДИНЫЙ ГОСУДАРСТВЕННЫЙ РЕЕСТР ЮРИДИЧЕСКИХ ЛИЦ**

Сведения о юридическом лице

**АДМИНИСТРАЦИЯ РЫБИНСКОГО МУНИЦИПАЛЬНОГО РАЙОНА**

ОГРН 1067610046460

ИНН/КПП 7610070160/761001001

по состоянию на 26.07.2017

| № п/п   | Наименование показателя   | Значение показателя   |
|---|---|---|
| 1   | 2   | 3   |
| <b>Наименование</b>   |   |   |
| 1   | Полное наименование   | АДМИНИСТРАЦИЯ РЫБИНСКОГО МУНИЦИПАЛЬНОГО РАЙОНА                                |
| 2   | Сокращенное наименование  | АДМИНИСТРАЦИЯ РЫБИНСКОГО РАЙОНА   |
| 3   | ГРН и дата внесения в ЕГРЮЛ записи, содержащей указанные сведения | 2117610060566<br>17.11.2011   |
| <b>Адрес (место нахождения)</b>   |   |   |
| 4   | Почтовый индекс   | 152903  |
| 5   | Субъект Российской Федерации                                      | ОБЛАСТЬ ЯРОСЛАВСКАЯ   |
| 6   | Район (улус и т.п.)   | РАЙОН РЫБИНСКИЙ   |
| 7   | Город (волость и т.п.)  | ГОРОД РЫБИНСК   |
| 8   | Улица (проспект, переулок и т.д.)                                 | УЛИЦА БРАТЬЕВ ОРЛОВЫХ   |
| 9   | Дом (владение и т.п.)   | 1А  |
| 10  | ГРН и дата внесения в ЕГРЮЛ записи, содержащей указанные сведения | 2167627163405<br>29.02.2016   |
| <b>Сведения о регистрации</b>   |   |   |
| 11  | Способ образования  | Создание юридического лица путем реорганизации в форме разделения             |
| 12  | ОГРН  | 1067610046460   |
| 13  | Дата регистрации  | 01.07.2006  |
| 14  | ГРН и дата внесения в ЕГРЮЛ записи, содержащей указанные сведения | 1067610046460<br>01.07.2006   |
| <b>Сведения о регистрирующем органе по месту нахождения юридического лица</b> |   |   |
| 15  | Наименование регистрирующего органа                               | Межрайонная инспекция Федеральной налоговой службы № 7 по Ярославской области |
| 16  | Адрес регистрирующего органа                                      | ,150006,, Ярославль г., Корабельная ул, д 1,,                                 |
| 17  | ГРН и дата внесения в ЕГРЮЛ записи, содержащей указанные сведения | 2157610118983<br>09.04.2015   |
| <b>Сведения об учете в налоговом органе</b>                                   |   |   |
| 18  | ИНН   | 7610070160  |
| 19  | КПП   | 761001001   |
| 20  | Дата постановки на учет   | 01.07.2006  |

|  |  |  |
|--|--|--|
| 21   | Наименование налогового органа   | Межрайонная инспекция Федеральной налоговой службы №3 по Ярославской области   |
| 22   | ГРН и дата внесения в ЕГРЮЛ записи, содержащей указанные сведения  | 2067610055764<br>01.07.2006  |
| <b>Сведения о регистрации в качестве страхователя в территориальном органе Пенсионного фонда Российской Федерации</b>            |  |  |
| 23   | Регистрационный номер  | 086009032515   |
| 24   | Дата регистрации   | 06.07.2006   |
| 25   | Наименование территориального органа Пенсионного фонда   | Государственное учреждение - Управление Пенсионного фонда Российской Федерации по Рыбинскому муниципальному округу Ярославской области |
| 26   | ГРН и дата внесения в ЕГРЮЛ записи, содержащей указанные сведения  | 2077610031288<br>13.04.2007  |
| <b>Сведения о регистрации в качестве страхователя в исполнительном органе Фонда социального страхования Российской Федерации</b> |  |  |
| 27   | Регистрационный номер  | 761005025576001  |
| 28   | Дата регистрации   | 04.07.2006   |
| 29   | Наименование исполнительного органа Фонда социального страхования  | Государственное учреждение - Ярославское региональное отделение Фонда социального страхования Российской Федерации                     |
| 30   | ГРН и дата внесения в ЕГРЮЛ записи, содержащей указанные сведения  | 2087610039009<br>29.01.2008  |
| <b>Сведения о лице, имеющем право без доверенности действовать от имени юридического лица</b>                                    |  |  |
| 31   | ГРН и дата внесения в ЕГРЮЛ сведений о данном лице   | 2167627061017<br>14.01.2016  |
| 32   | Фамилия  | СМИРНОВА   |
| 33   | Имя  | ТАТЬЯНА  |
| 34   | Отчество   | АЛЕКСАНДРОВНА  |
| 35   | ИНН  | 761011257705   |
| 36   | ГРН и дата внесения в ЕГРЮЛ записи, содержащей указанные сведения  | 2167627061017<br>14.01.2016  |
| 37   | Должность  | ГЛАВА АДМИНИСТРАЦИИ  |
| 38   | ГРН и дата внесения в ЕГРЮЛ записи, содержащей указанные сведения  | 2167627061017<br>14.01.2016  |
| <b>Сведения об учредителях (участниках) юридического лица</b>  |  |  |
| 39   | ГРН и дата внесения в ЕГРЮЛ сведений о данном лице   | 2127610008029<br>16.02.2012  |
| 40   | Муниципальное образование  | Рыбинский муниципальный район  |
| 41   | Субъект Российской Федерации   | Ярославская обл  |
|  | Сведения об органе государственной власти, органе местного самоуправления, юридическом лице, осуществляющем права учредителя (участника) |  |
| 42   | ГРН и дата внесения в ЕГРЮЛ сведений о данном лице   | 2127610008029<br>16.02.2012  |

|  |  |  |
|--|--|--|
| 43   | ОГРН   | 1067610022776  |
| 44   | ИНН  | 7610067746   |
| 45   | Полное наименование  | МУНИЦИПАЛЬНЫЙ СОВЕТ<br>РЫБИНСКОГО МУНИЦИПАЛЬНОГО<br>РАЙОНА   |
| 46   | ГРН и дата внесения в ЕГРЮЛ записи,<br>содержащей указанные сведения | 2127610008029<br>16.02.2012  |
| <b>Сведения о видах экономической деятельности по Общероссийскому классификатору<br/>видов экономической деятельности<br/>(ОКВЭД ОК 029-2014 КДЕС. Ред. 2)</b> |  |  |
| <b>Сведения об основном виде деятельности</b>  |  |  |
| 47   | Код и наименование вида деятельности                                 | 84.11 Деятельность органов<br>государственного управления и местного<br>самоуправления по вопросам общего<br>характера |
| 48   | ГРН и дата внесения в ЕГРЮЛ записи,<br>содержащей указанные сведения | 1067610046460<br>01.07.2006  |
| <b>Сведения о правопреемнике</b>   |  |  |
| <b>1</b>   |  |  |
| 49   | ОГРН   | 1027601114496  |
| 50   | ИНН  | 7610029532   |
| 51   | Полное наименование  | АДМИНИСТРАЦИЯ РЫБИНСКОГО<br>МУНИЦИПАЛЬНОГО ОКРУГА  |
| 52   | ГРН и дата внесения в ЕГРЮЛ записи,<br>содержащей указанные сведения | 1067610046460<br>01.07.2006  |
| <b>2</b>   |  |  |
| 53   | ОГРН   | 1067610046558  |
| 54   | ИНН  | 7610070298   |
| 55   | Полное наименование  | УПРАВЛЕНИЕ ПО ДЕЛАМ<br>ОБРАЗОВАНИЯ АДМИНИСТРАЦИИ<br>РЫБИНСКОГО МУНИЦИПАЛЬНОГО<br>РАЙОНА                                |
| 56   | ГРН и дата внесения в ЕГРЮЛ записи,<br>содержащей указанные сведения | 2067610089303<br>23.09.2006  |
| <b>3</b>   |  |  |
| 57   | ОГРН   | 1027601126607  |
| 58   | ИНН  | 7610028881   |
| 59   | Полное наименование  | ДЕПАРТАМЕНТ ПО РАЗВИТИЮ<br>АГРОПРОМЫШЛЕННОГО КОМПЛЕКСА<br>АДМИНИСТРАЦИИ РЫБИНСКОГО<br>МУНИЦИПАЛЬНОГО РАЙОНА            |
| 60   | ГРН и дата внесения в ЕГРЮЛ записи,<br>содержащей указанные сведения | 2067610091041<br>23.09.2006  |
| <b>4</b>   |  |  |
| 61   | ОГРН   | 1067610046591  |
| 62   | ИНН  | 7610070280   |
| 63   | Полное наименование  | УПРАВЛЕНИЕ ПО КУЛЬТУРЕ, СПОРТУ<br>И МОЛОДЕЖИ АДМИНИСТРАЦИИ<br>РЫБИНСКОГО МУНИЦИПАЛЬНОГО<br>РАЙОНА                      |



|  |   |  |
|--|---|--|
| 64   | ГРН и дата внесения в ЕГРЮЛ записи, содержащей указанные сведения   | 2067610091074<br>23.09.2006  |
| <b>Сведения о записях, внесенных в Единый государственный реестр юридических лиц</b> |   |  |
| <b>1</b>   |   |  |
| 65   | ГРН и дата внесения записи в ЕГРЮЛ                                  | 1067610046460<br>01.07.2006  |
| 66   | Причина внесения записи в ЕГРЮЛ                                     | (Р12001) Создание ЮЛ при разделении  |
| 67   | Наименование регистрирующего органа, которым запись внесена в ЕГРЮЛ | Межрайонная инспекция Федеральной налоговой службы № 3 по Ярославской области                                  |
| Сведения о документах, представленных при внесении записи в ЕГРЮЛ                    |   |  |
| 68   | Наименование документа  | Заявление о государственной регистрации юридического лица, создаваемого путем реорганизации в форме разделения |
| 69   | Номер документа   | 1  |
| 70   | Дата документа  | 26.06.2006   |
| Сведения о документах, представленных при внесении записи в ЕГРЮЛ                    |   |  |
| 71   | Наименование документа  | Положение об организации   |
| 72   | Номер документа   | 2  |
| 73   | Дата документа  | 04.05.2006   |
| Сведения о документах, представленных при внесении записи в ЕГРЮЛ                    |   |  |
| 74   | Наименование документа  | Решение №21  |
| 75   | Номер документа   | 3  |
| 76   | Дата документа  | 14.04.2006   |
| Сведения о документах, представленных при внесении записи в ЕГРЮЛ                    |   |  |
| Сведения о свидетельстве, подтверждающем факт внесения записи в ЕГРЮЛ                |   |  |
| 77   | Серия, номер и дата выдачи свидетельства                            | 76 002031925<br>01.07.2006   |
| <b>2</b>   |   |  |
| 78   | ГРН и дата внесения записи в ЕГРЮЛ                                  | 2067610055764<br>01.07.2006  |
| 79   | Причина внесения записи в ЕГРЮЛ                                     | Внесение сведений об учете в налоговом органе  |
| 80   | Наименование регистрирующего органа, которым запись внесена в ЕГРЮЛ | Межрайонная инспекция Федеральной налоговой службы № 3 по Ярославской области                                  |
| <b>3</b>   |   |  |
| 81   | ГРН и дата внесения записи в ЕГРЮЛ                                  | 2067610089303<br>23.09.2006  |
| 82   | Причина внесения записи в ЕГРЮЛ                                     | (Р16003) Внесение сведений о присоединении   |
| 83   | Наименование регистрирующего органа, которым запись внесена в ЕГРЮЛ | Межрайонная инспекция Федеральной налоговой службы № 3 по Ярославской области                                  |

|     |   |  |
|-----|---|--|
|     | Сведения о документах, представленных при внесении записи в ЕГРЮЛ     |  |
| 84  | Наименование документа  | Заявление о внесении записи о прекращении деятельности присоединяемого юридического лица |
| 85  | Номер документа   | 1  |
| 86  | Дата документа  | 18.09.2006   |
| 87  | Наименование документа  | Решение о реорганизации юридического лица  |
| 88  | Номер документа   | 2  |
| 89  | Дата документа  | 01.07.2006   |
| 90  | Наименование документа  | Баланс исполнения бюджета  |
| 91  | Номер документа   | 3  |
| 92  | Дата документа  | 01.07.2006   |
|     | Сведения о свидетельстве, подтверждающем факт внесения записи в ЕГРЮЛ |  |
| 93  | Серия, номер и дата выдачи свидетельства                              | 76 002044298<br>23.09.2006   |
| 4   |   |  |
| 94  | ГРН и дата внесения записи в ЕГРЮЛ                                    | 2067610091041<br>23.09.2006  |
| 95  | Причина внесения записи в ЕГРЮЛ                                       | (P16003) Внесение сведений о присоединении   |
| 96  | Наименование регистрирующего органа, которым запись внесена в ЕГРЮЛ   | Межрайонная инспекция Федеральной налоговой службы № 3 по Ярославской области            |
|     | Сведения о документах, представленных при внесении записи в ЕГРЮЛ     |  |
| 97  | Наименование документа  | Баланс исполнения бюджета  |
| 98  | Номер документа   | 3  |
| 99  | Дата документа  | 01.07.2006   |
| 100 | Наименование документа  | Решение о реорганизации юридического лица  |
| 101 | Номер документа   | 2  |
| 102 | Дата документа  | 01.07.2006   |
| 103 | Наименование документа  | Заявление о внесении записи о прекращении деятельности присоединяемого юридического лица |
| 104 | Номер документа   | 1  |
| 105 | Дата документа  | 18.09.2006   |

|          |   |  |
|----------|---|--|
|          | Сведения о свидетельстве, подтверждающем факт внесения записи в ЕГРЮЛ |  |
| 106      | Серия, номер и дата выдачи свидетельства                              | 76 002044468<br>23.09.2006   |
| <b>5</b> |   |  |
| 107      | ГРН и дата внесения записи в ЕГРЮЛ                                    | 2067610091074<br>23.09.2006  |
| 108      | Причина внесения записи в ЕГРЮЛ                                       | (Р16003) Внесение сведений о присоединении   |
| 109      | Наименование регистрирующего органа, которым запись внесена в ЕГРЮЛ   | Межрайонная инспекция Федеральной налоговой службы № 3 по Ярославской области            |
|          | Сведения о документах, представленных при внесении записи в ЕГРЮЛ     |  |
| 110      | Наименование документа  | Баланс исполнения бюджета  |
| 111      | Номер документа   | 3  |
| 112      | Дата документа  | 01.07.2006   |
| 113      | Наименование документа  | Решение о реорганизации юридического лица  |
| 114      | Номер документа   | 2  |
| 115      | Дата документа  | 01.07.2006   |
| 116      | Наименование документа  | Заявление о внесении записи о прекращении деятельности присоединяемого юридического лица |
| 117      | Номер документа   | 1  |
| 118      | Дата документа  | 18.09.2006   |
|          | Сведения о свидетельстве, подтверждающем факт внесения записи в ЕГРЮЛ |  |
| 119      | Серия, номер и дата выдачи свидетельства                              | 76 002044470<br>23.09.2006   |
| <b>6</b> |   |  |
| 120      | ГРН и дата внесения записи в ЕГРЮЛ                                    | 2077610031288<br>13.04.2007  |
| 121      | Причина внесения записи в ЕГРЮЛ                                       | Внесение сведений о регистрации в ПФ РФ  |
| 122      | Наименование регистрирующего органа, которым запись внесена в ЕГРЮЛ   | Межрайонная инспекция Федеральной налоговой службы № 3 по Ярославской области            |
| <b>7</b> |   |  |
| 123      | ГРН и дата внесения записи в ЕГРЮЛ                                    | 2077610031607<br>13.04.2007  |
| 124      | Причина внесения записи в ЕГРЮЛ                                       | Внесение сведений о регистрации в ФСС РФ   |

|           |   |   |
|-----------|---|---|
| 125       | Наименование регистрирующего органа, которым запись внесена в ЕГРЮЛ   | Межрайонная инспекция Федеральной налоговой службы № 3 по Ярославской области                           |
| <b>8</b>  |   |   |
| 126       | ГРН и дата внесения записи в ЕГРЮЛ                                    | 2087610039009<br>29.01.2008   |
| 127       | Причина внесения записи в ЕГРЮЛ                                       | Внесение сведений о регистрации в ФСС РФ  |
| 128       | Наименование регистрирующего органа, которым запись внесена в ЕГРЮЛ   | Межрайонная инспекция Федеральной налоговой службы № 3 по Ярославской области                           |
| <b>9</b>  |   |   |
| 129       | ГРН и дата внесения записи в ЕГРЮЛ                                    | 2117610060566<br>17.11.2011   |
| 130       | Причина внесения записи в ЕГРЮЛ                                       | (P13001) Внесение изменений в учредительные документы   |
| 131       | Наименование регистрирующего органа, которым запись внесена в ЕГРЮЛ   | Межрайонная инспекция Федеральной налоговой службы № 3 по Ярославской области                           |
|           | Сведения о документах, представленных при внесении записи в ЕГРЮЛ     |   |
| 132       | Наименование документа  | Заявление о государственной регистрации изменений, вносимых в учредительные документы юридического лица |
| 133       | Номер документа   | 2652  |
| 134       | Дата документа  | 10.11.2011  |
| 135       | Наименование документа  | Решение   |
| 136       | Дата документа  | 27.10.2011  |
| 137       | Наименование документа  | Лист изменений в положение об администрации РМР   |
| 138       | Дата документа  | 27.10.2011  |
|           | Сведения о свидетельстве, подтверждающем факт внесения записи в ЕГРЮЛ |   |
| 139       | Серия, номер и дата выдачи свидетельства                              | 76 002753737<br>17.11.2011  |
| <b>10</b> |   |   |
| 140       | ГРН и дата внесения записи в ЕГРЮЛ                                    | 2127610008029<br>16.02.2012   |
| 141       | Причина внесения записи в ЕГРЮЛ                                       | (P14001) Внесение изменений не связанных с учредительными документами                                   |
| 142       | Наименование регистрирующего органа, которым запись внесена в ЕГРЮЛ   | Межрайонная инспекция Федеральной налоговой службы № 3 по Ярославской области                           |

|           |   |  |
|-----------|---|--|
|           | Сведения о документах, представленных при внесении записи в ЕГРЮЛ     |  |
| 143       | Наименование документа  | Заявление о внесении в единый государственный реестр юридических лиц изменений в сведения о юридическом лице, не связанных с внесением изменений в учредительные документы |
| 144       | Номер документа   | 264  |
| 145       | Дата документа  | 09.02.2012   |
|           | Сведения о свидетельстве, подтверждающем факт внесения записи в ЕГРЮЛ |  |
| 146       | Серия, номер и дата выдачи свидетельства                              | 76 002922844<br>16.02.2012   |
| <b>11</b> |   |  |
| 147       | ГРН и дата внесения записи в ЕГРЮЛ                                    | 2167627061017<br>14.01.2016  |
| 148       | Причина внесения записи в ЕГРЮЛ                                       | (Р14001) Внесение изменений не связанных с учредительными документами  |
| 149       | Наименование регистрирующего органа, которым запись внесена в ЕГРЮЛ   | Межрайонная инспекция Федеральной налоговой службы № 7 по Ярославской области  |
|           | Сведения о документах, представленных при внесении записи в ЕГРЮЛ     |  |
| 150       | Наименование документа  | Р14001 ЗАЯВЛЕНИЕ ОБ ИЗМ.СВЕДЕНИЙ, НЕ СВЯЗАННЫХ С ИЗМ. УЧРЕД.ДОКУМЕНТОВ (П.2.1)   |
| 151       | Дата документа  | 25.12.2015   |
| 152       | Наименование документа  | РЕШЕНИЕ  |
| 153       | Дата документа  | 24.12.2015   |
| <b>12</b> |   |  |
| 154       | ГРН и дата внесения записи в ЕГРЮЛ                                    | 2167627163405<br>29.02.2016  |
| 155       | Причина внесения записи в ЕГРЮЛ                                       | Внесение изменений, в связи с переименованием (переподчинением) адресных объектов  |
| 156       | Наименование регистрирующего органа, которым запись внесена в ЕГРЮЛ   | Межрайонная инспекция Федеральной налоговой службы № 7 по Ярославской области  |

Сведения сформированы с сайта ФНС России с использованием сервиса «Сведения о государственной регистрации юридических лиц, индивидуальных предпринимателей, крестьянских (фермерских) хозяйств».

Выписка из Единого государственного реестра недвижимости об объекте недвижимости

**Сведения о характеристиках объекта недвижимости**

На основании запроса от 18.10.2019 г., поступившего на рассмотрение 20.10.2019 г., сообщаем, что согласно записям Единого государственного реестра недвижимости:

|                                       |                                     |                       |                           |
|---------------------------------------|-------------------------------------|-----------------------|---------------------------|
| <b>Земельный участок</b>              |                                     |                       |                           |
| (вид объекта недвижимости)            |                                     |                       |                           |
| Лист № ___ Раздела <b>1</b>           | Всего листов раздела <b>1</b> : ___ | Всего разделов: ___   | Всего листов выписки: ___ |
| <b>20.10.2019 № 99/2019/290465299</b> |                                     |                       |                           |
| Кадастровый номер:                    |                                     | <b>76:14:050402:6</b> |                           |

|  |   |
|--|---|
| Номер кадастрового квартала:   | 76:14:050402  |
| Дата присвоения кадастрового номера:   | 03.04.2006  |
| Ранее присвоенный государственный учетный номер:   | Иной номер: 76:14:00 00 00:0006   |
| Адрес:   | установлено относительно ориентира, расположенного за пределами участка. Ориентир с. Красное. Участок находится примерно в 50 м. от ориентира по направлению на восток. Почтовый адрес ориентира: Ярославская область , Рыбинский р-н , с/с Октябрьский |
| Площадь:   | 2624852 +/- 221 кв. м   |
| Кадастровая стоимость, руб.:   | 6562130   |
| Кадастровые номера расположенных в пределах земельного участка объектов недвижимости:        | данные отсутствуют  |
| Кадастровые номера объектов недвижимости, из которых образован объект недвижимости:          | данные отсутствуют  |
| Кадастровые номера образованных объектов недвижимости:                                       | данные отсутствуют  |
| Сведения о включении объекта недвижимости в состав предприятия как имущественного комплекса: |   |

|                               |         |                   |
|-------------------------------|---------|-------------------|
| Государственный регистратор   |         | ФГИС ЕГРН         |
| полное наименование должности | подпись | инициалы, фамилия |

М.П.

## Сведения о характеристиках объекта недвижимости

|                                       |                                     |                       |                           |
|---------------------------------------|-------------------------------------|-----------------------|---------------------------|
| <b>Земельный участок</b>              |                                     |                       |                           |
| (вид объекта недвижимости)            |                                     |                       |                           |
| Лист № ___ Раздела <b>1</b>           | Всего листов раздела <b>1</b> : ___ | Всего разделов: ___   | Всего листов выписки: ___ |
| <b>20.10.2019 № 99/2019/290465299</b> |                                     |                       |                           |
| Кадастровый номер:                    |                                     | <b>76:14:050402:6</b> |                           |

|  |   |
|--|---|
| Категория земель:  | Земли сельскохозяйственного назначения  |
| Виды разрешенного использования:   | Для сельскохозяйственного использования |
| Сведения о кадастровом инженеру:   | данные отсутствуют                      |
| Сведения о лесах, водных объектах и об иных природных объектах, расположенных в пределах земельного участка:   | данные отсутствуют                      |
| Сведения о том, что земельный участок полностью или частично расположен в границах зоны с особыми условиями использования территории или территории объекта культурного наследия                                       | данные отсутствуют                      |
| Сведения о том, что земельный участок расположен в границах особой экономической зоны, территории опережающего социально-экономического развития, зоны территориального развития в Российской Федерации, игровой зоны: | данные отсутствуют                      |
| Сведения о том, что земельный участок расположен в границах особо охраняемой природной территории, охотничьих угодий, лесничеств, лесопарков:  | данные отсутствуют                      |
| Сведения о результатах проведения государственного земельного надзора:   | данные отсутствуют                      |
| Сведения о расположении земельного участка в границах территории, в отношении которой утвержден проект межевания территории:   | данные отсутствуют                      |

|                               |         |                   |
|-------------------------------|---------|-------------------|
| Государственный регистратор   |         | ФГИС ЕГРН         |
| полное наименование должности | подпись | инициалы, фамилия |

М.П.

## Сведения о характеристиках объекта недвижимости

|                                       |                                     |                       |                           |
|---------------------------------------|-------------------------------------|-----------------------|---------------------------|
| <b>Земельный участок</b>              |                                     |                       |                           |
| (вид объекта недвижимости)            |                                     |                       |                           |
| Лист № ___ Раздела <b>1</b>           | Всего листов раздела <b>1</b> : ___ | Всего разделов: ___   | Всего листов выписки: ___ |
| <b>20.10.2019 № 99/2019/290465299</b> |                                     |                       |                           |
| Кадастровый номер:                    |                                     | <b>76:14:050402:6</b> |                           |

|  |  |
|--|--|
| Условный номер земельного участка:   | данные отсутствуют   |
| Сведения о принятии акта и (или) заключении договора, предусматривающих предоставление в соответствии с земельным законодательством исполнительным органом государственной власти или органом местного самоуправления находящегося в государственной или муниципальной собственности земельного участка для строительства наемного дома социального использования или наемного дома коммерческого использования: | данные отсутствуют   |
| Сведения о том, что земельный участок или земельные участки образованы на основании решения об изъятии земельного участка и (или) расположенного на нем объекта недвижимости для государственных или муниципальных нужд:   | данные отсутствуют   |
| Сведения о том, что земельный участок образован из земель или земельного участка, государственная собственность на которые не разграничена:  | данные отсутствуют   |
| Сведения о наличии земельного спора о местоположении границ земельных участков:  | данные отсутствуют   |
| Статус записи об объекте недвижимости:   | Сведения об объекте недвижимости имеют статус "актуальные, ранее учтенные"   |
| Особые отметки:  | Сведения о видах разрешенного использования, площади имеют статус «Актуальные незасвидетельствованные». Право (ограничение права, обременение объекта недвижимости) зарегистрировано на данный объект недвижимости с видами разрешенного использования «Для иных видов сельскохозяйственного использования», площадью 2625064 кв.м. Сведения необходимые для заполнения раздела 3.1 отсутствуют. |
| Получатель выписки:  | Решетников Михаил Николаевич   |

|                               |         |                   |
|-------------------------------|---------|-------------------|
| Государственный регистратор   |         | ФГИС ЕГРН         |
| полное наименование должности | подпись | инициалы, фамилия |

М.П.



Выписка из Единого государственного реестра недвижимости об объекте недвижимости  
Сведения о зарегистрированных правах

| Земельный участок  |  |   |   |
|--|--|---|---|
| (вид объекта недвижимости)   |  |   |   |
| Лист № ____ Раздела <b>2</b>   | Всего листов раздела <b>2</b> : ____                 |   |   |
| Всего разделов: ____   |  |   |   |
| Всего листов выписки: ____   |  |   |   |
| <b>20.10.2019 № 99/2019/290465299</b>  |  |   |   |
| Кадастровый номер:   | <b>76:14:050402:6</b>                                |   |   |
| 1.   | Правообладатель (правообладатели):                   | 1.1.  | Акционерное общество "Ярославский бройлер", ИНН: 7610049497   |
| 2.   | Вид, номер и дата государственной регистрации права: | 2.1.  | Собственность, № 76-76-08/042/2007-147 от 16.07.2007  |
| 3.   | Ограничение прав и обременение объекта недвижимости: |   |   |
|  | 3.1.1.   | вид:  | Прочие ограничения (обременения), Особый режим использования земли. Водоохранная зона р. Волга - общей площадью 2020846 кв.м, водоохранная зона ручья - общей площадью 23454 кв.м.  |
|  |  | дата государственной регистрации:   | 25.04.2008  |
|  |  | номер государственной регистрации:  | 76-76-08/033/2008-054   |
|  |  | срок, на который установлено ограничение прав и обременение объекта недвижимости:   | не определен  |
|  |  | лицо, в пользу которого установлено ограничение прав и обременение объекта недвижимости:  |   |
|  |  | основание государственной регистрации:  | Постановление Главы Рыбинского муниципального района Ярославской области №414 от 17.04.2008г "Об установлении ограничений (обременений) прав на земельный участок площадью 2625064 кв.м, по адресу: Ярославская обл., Рыбинский р-н, Октябрьский с/о, р-н с. Красное" |
|  | 3.1.2.   | вид:  | Прочие ограничения (обременения), Особый режим использования земли. Охранная зона ВЛ-10 кВ - общей площадью 52527 кв.м  |
|  |  | дата государственной регистрации:   | 25.04.2008  |
|  |  | номер государственной регистрации:  | 76-76-08/033/2008-055   |
| срок, на который установлено ограничение прав и обременение объекта недвижимости:        |  | не определен  |   |
| лицо, в пользу которого установлено ограничение прав и обременение объекта недвижимости: |  |   |   |
| основание государственной регистрации:   |  | Постановление Главы Рыбинского муниципального района Ярославской области №414 от 17.04.2008г "Об установлении ограничений (обременений) прав на земельный участок площадью 2625064 кв.м, по адресу: Ярославская обл., Рыбинский р-н, Октябрьский с/о, р-н с. Красное" |   |
| 4.   | Договоры участия в долевом строительстве:            | данные отсутствуют  |   |
| 5.   | Заявленные в судебном порядке права требования:      | данные отсутствуют  |   |

|     |  |                    |
|-----|--|--------------------|
| 6.  | Сведения о возражении в отношении зарегистрированного права:   | данные отсутствуют |
| 7.  | Сведения о наличии решения об изъятии объекта недвижимости для государственных и муниципальных нужд:   | данные отсутствуют |
| 8.  | Сведения о невозможности государственной регистрации без личного участия правообладателя или его законного представителя:  |                    |
| 9.  | Правопритязания и сведения о наличии поступивших, но не рассмотренных заявлений о проведении государственной регистрации права (перехода, прекращения права), ограничения права или обременения объекта недвижимости, сделки в отношении объекта недвижимости: | данные отсутствуют |
| 10. | Сведения об осуществлении государственной регистрации сделки, права, ограничения права без необходимого в силу закона согласия третьего лица, органа:  | данные отсутствуют |
| 11. | Сведения о невозможности государственной регистрации перехода, прекращения, ограничения права на земельный участок из земель сельскохозяйственного назначения:   |                    |

|                               |         |                   |
|-------------------------------|---------|-------------------|
| Государственный регистратор   |         | ФГИС ЕГРН         |
| полное наименование должности | подпись | инициалы, фамилия |

М.П.

Выписка из Единого государственного реестра недвижимости об объекте недвижимости  
**Описание местоположения земельного участка**

|                                       |                                     |                       |                           |
|---------------------------------------|-------------------------------------|-----------------------|---------------------------|
| <b>Земельный участок</b>              |                                     |                       |                           |
| (вид объекта недвижимости)            |                                     |                       |                           |
| Лист № ___ Раздела <b>3</b>           | Всего листов раздела <b>3</b> : ___ | Всего разделов: ___   | Всего листов выписки: ___ |
| <b>20.10.2019 № 99/2019/290465299</b> |                                     |                       |                           |
| Кадастровый номер:                    |                                     | <b>76:14:050402:6</b> |                           |


|  |                       |  |  |
|--|-----------------------|--|--|
| План (чертеж, схема) земельного участка  |                       |  |  |
|  |                       |  |  |
| Масштаб 1: данные отсутствуют  | Условные обозначения: |  |  |

|                               |         |                   |
|-------------------------------|---------|-------------------|
| Государственный регистратор   |         | ФГИС ЕГРН         |
| полное наименование должности | подпись | инициалы, фамилия |

М.П.

Выписка из Единого государственного реестра недвижимости об объекте недвижимости  
**Описание местоположения земельного участка**

|                                       |                                     |                       |                           |
|---------------------------------------|-------------------------------------|-----------------------|---------------------------|
| <b>Земельный участок</b>              |                                     |                       |                           |
| (вид объекта недвижимости)            |                                     |                       |                           |
| Лист № ___ Раздела <b>3</b>           | Всего листов раздела <b>3</b> : ___ | Всего разделов: ___   | Всего листов выписки: ___ |
| <b>20.10.2019 № 99/2019/290465299</b> |                                     |                       |                           |
| Кадастровый номер:                    |                                     | <b>76:14:050402:6</b> |                           |

|  |                       |  |  |
|--|-----------------------|--|--|
| План (чертеж, схема) земельного участка  |                       |  |  |
|  |                       |  |  |
| Масштаб 1: данные отсутствуют  | Условные обозначения: |  |  |

|                               |         |                   |
|-------------------------------|---------|-------------------|
| Государственный регистратор   |         | ФГИС ЕГРН         |
| полное наименование должности | подпись | инициалы, фамилия |

М.П.

Выписка из Единого государственного реестра недвижимости об объекте недвижимости  
**Описание местоположения земельного участка**

|                                       |                                       |                       |                           |
|---------------------------------------|---------------------------------------|-----------------------|---------------------------|
| <b>Земельный участок</b>              |                                       |                       |                           |
| (вид объекта недвижимости)            |                                       |                       |                           |
| Лист № ___ Раздела <b>3.2</b>         | Всего листов раздела <b>3.2</b> : ___ | Всего разделов: ___   | Всего листов выписки: ___ |
| <b>20.10.2019 № 99/2019/290465299</b> |                                       |                       |                           |
| Кадастровый номер:                    |                                       | <b>76:14:050402:6</b> |                           |

| Сведения о характерных точках границы земельного участка |            |            |                                   |   |
|--|------------|------------|-----------------------------------|---|
| Система координат  |            |            |                                   |   |
| Зона №   |            |            |                                   |   |
| Номер точки  | Координаты |            | Описание закрепления на местности | Средняя квадратическая погрешность определения координат характерных точек границ земельного участка, м |
|  | X          | Y          |                                   |   |
| 1  | 2          | 3          | 4                                 | 5   |
| 1  | 419939.28  | 1283990.73 | данные отсутствуют                | данные отсутствуют  |
| 2  | 419937.42  | 1284002.78 | данные отсутствуют                | данные отсутствуют  |
| 3  | 419914.25  | 1284024.57 | данные отсутствуют                | данные отсутствуют  |
| 4  | 419898.95  | 1284054.24 | данные отсутствуют                | данные отсутствуют  |
| 5  | 419887.37  | 1284061.18 | данные отсутствуют                | данные отсутствуют  |
| 6  | 419865.59  | 1284112.63 | данные отсутствуют                | данные отсутствуют  |
| 7  | 419828.51  | 1284203.01 | данные отсутствуют                | данные отсутствуют  |
| 8  | 419820.63  | 1284228.03 | данные отсутствуют                | данные отсутствуют  |
| 9  | 419814.14  | 1284257.72 | данные отсутствуют                | данные отсутствуют  |
| 10   | 419788.17  | 1284307.31 | данные отсутствуют                | данные отсутствуют  |
| 11   | 419754.35  | 1284362.93 | данные отсутствуют                | данные отсутствуют  |
| 12   | 419743.67  | 1284385.17 | данные отсутствуют                | данные отсутствуют  |
| 13   | 419729.32  | 1284412.52 | данные отсутствуют                | данные отсутствуют  |
| 14   | 419712.63  | 1284438.01 | данные отсутствуют                | данные отсутствуют  |
| 15   | 419670.45  | 1284480.19 | данные отсутствуют                | данные отсутствуют  |

|                               |         |                   |
|-------------------------------|---------|-------------------|
| Государственный регистратор   |         | ФГИС ЕГРН         |
| полное наименование должности | подпись | инициалы, фамилия |

М.П.

Выписка из Единого государственного реестра недвижимости об объекте недвижимости  
**Описание местоположения земельного участка**

|                                       |                                       |                       |                           |
|---------------------------------------|---------------------------------------|-----------------------|---------------------------|
| <b>Земельный участок</b>              |                                       |                       |                           |
| (вид объекта недвижимости)            |                                       |                       |                           |
| Лист № ___ Раздела <b>3.2</b>         | Всего листов раздела <b>3.2</b> : ___ | Всего разделов: ___   | Всего листов выписки: ___ |
| <b>20.10.2019 № 99/2019/290465299</b> |                                       |                       |                           |
| Кадастровый номер:                    |                                       | <b>76:14:050402:6</b> |                           |

| Сведения о характерных точках границы земельного участка |            |            |                                   |   |
|--|------------|------------|-----------------------------------|---|
| Система координат  |            |            |                                   |   |
| Зона №   |            |            |                                   |   |
| Номер точки  | Координаты |            | Описание закрепления на местности | Средняя квадратическая погрешность определения координат характерных точек границ земельного участка, м |
|  | X          | Y          |                                   |   |
| 1  | 2          | 3          | 4                                 | 5   |
| 16   | 419657.94  | 1284499.65 | данные отсутствуют                | данные отсутствуют  |
| 17   | 419657.94  | 1284518.19 | данные отсутствуют                | данные отсутствуют  |
| 18   | 419663.04  | 1284537.2  | данные отсутствуют                | данные отсутствуют  |
| 19   | 419661.18  | 1284561.77 | данные отсутствуют                | данные отсутствуют  |
| 20   | 419652.38  | 1284582.62 | данные отсутствуют                | данные отсутствуют  |
| 21   | 419631.98  | 1284607.64 | данные отсутствуют                | данные отсутствуют  |
| 22   | 419624.11  | 1284630.81 | данные отсутствуют                | данные отсутствуют  |
| 23   | 419607.42  | 1284667.91 | данные отсутствуют                | данные отсутствуют  |
| 24   | 419577.75  | 1284715.18 | данные отсутствуют                | данные отсутствуют  |
| 25   | 419552.72  | 1284760.6  | данные отсутствуют                | данные отсутствуют  |
| 26   | 419525.38  | 1284816.23 | данные отсутствуют                | данные отсутствуют  |
| 27   | 419487.84  | 1284892.7  | данные отсутствуют                | данные отсутствуют  |
| 28   | 419446.58  | 1284969.64 | данные отсутствуют                | данные отсутствуют  |
| 29   | 419423.41  | 1285016.46 | данные отсутствуют                | данные отсутствуют  |
| 30   | 419409.97  | 1285046.12 | данные отсутствуют                | данные отсутствуют  |

|                               |         |                   |
|-------------------------------|---------|-------------------|
| Государственный регистратор   |         | ФГИС ЕГРН         |
| полное наименование должности | подпись | инициалы, фамилия |

М.П.

Выписка из Единого государственного реестра недвижимости об объекте недвижимости  
**Описание местоположения земельного участка**

|   |                                       |                       |                           |
|---|---------------------------------------|-----------------------|---------------------------|
| <b>Земельный участок</b>                  |                                       |                       |                           |
| <small>(вид объекта недвижимости)</small> |                                       |                       |                           |
| Лист № ___ Раздела <b>3.2</b>             | Всего листов раздела <b>3.2</b> : ___ | Всего разделов: ___   | Всего листов выписки: ___ |
| <b>20.10.2019 № 99/2019/290465299</b>     |                                       |                       |                           |
| Кадастровый номер:                        |                                       | <b>76:14:050402:6</b> |                           |

| Сведения о характерных точках границы земельного участка |            |            |                                   |   |
|--|------------|------------|-----------------------------------|---|
| Система координат  |            |            |                                   |   |
| Зона №   |            |            |                                   |   |
| Номер точки  | Координаты |            | Описание закрепления на местности | Средняя квадратическая погрешность определения координат характерных точек границ земельного участка, м |
|  | X          | Y          |                                   |   |
| 1  | 2          | 3          | 4                                 | 5   |
| 31   | 419396.07  | 1285066.51 | данные отсутствуют                | данные отсутствуют  |
| 32   | 419374.74  | 1285093.86 | данные отсутствуют                | данные отсутствуют  |
| 33   | 419359.92  | 1285123.52 | данные отсутствуют                | данные отсутствуют  |
| 34   | 419325.61  | 1285187.48 | данные отсутствуют                | данные отсутствуют  |
| 35   | 419286.66  | 1285257.01 | данные отсутствуют                | данные отсутствуют  |
| 36   | 419255.62  | 1285304.75 | данные отсутствуют                | данные отсутствуют  |
| 37   | 419203.24  | 1285385.39 | данные отсутствуют                | данные отсутствуют  |
| 38   | 419164.54  | 1285363.85 | данные отсутствуют                | данные отсутствуют  |
| 39   | 419078.1   | 1285527.68 | данные отсутствуют                | данные отсутствуют  |
| 40   | 418991.89  | 1285480.41 | данные отсутствуют                | данные отсутствуют  |
| 41   | 419011.82  | 1285454.92 | данные отсутствуют                | данные отсутствуют  |
| 42   | 419037.79  | 1285444.73 | данные отсутствуют                | данные отсутствуют  |
| 43   | 419077.65  | 1285438.25 | данные отсутствуют                | данные отсутствуют  |
| 44   | 419095.71  | 1285425.72 | данные отсутствуют                | данные отсутствуют  |
| 45   | 419120.74  | 1285383.07 | данные отсутствуют                | данные отсутствуют  |

|                               |         |                   |
|-------------------------------|---------|-------------------|
| Государственный регистратор   |         | ФГИС ЕГРН         |
| полное наименование должности | подпись | инициалы, фамилия |

М.П.

Выписка из Единого государственного реестра недвижимости об объекте недвижимости  
**Описание местоположения земельного участка**

|                                       |                                       |                       |                           |
|---------------------------------------|---------------------------------------|-----------------------|---------------------------|
| <b>Земельный участок</b>              |                                       |                       |                           |
| (вид объекта недвижимости)            |                                       |                       |                           |
| Лист № ___ Раздела <b>3.2</b>         | Всего листов раздела <b>3.2</b> : ___ | Всего разделов: ___   | Всего листов выписки: ___ |
| <b>20.10.2019 № 99/2019/290465299</b> |                                       |                       |                           |
| Кадастровый номер:                    |                                       | <b>76:14:050402:6</b> |                           |

| Сведения о характерных точках границы земельного участка |            |            |                                   |   |
|--|------------|------------|-----------------------------------|---|
| Система координат  |            |            |                                   |   |
| Зона №   |            |            |                                   |   |
| Номер точки  | Координаты |            | Описание закрепления на местности | Средняя квадратическая погрешность определения координат характерных точек границ земельного участка, м |
|  | X          | Y          |                                   |   |
| 1  | 2          | 3          | 4                                 | 5   |
| 46   | 419140.68  | 1285331.16 | данные отсутствуют                | данные отсутствуют  |
| 47   | 419149.01  | 1285301.03 | данные отсутствуют                | данные отсутствуют  |
| 48   | 419169.42  | 1285262.57 | данные отсутствуют                | данные отсутствуют  |
| 49   | 419200     | 1285239.39 | данные отсутствуют                | данные отсутствуют  |
| 50   | 419208.33  | 1285220.86 | данные отсутствуют                | данные отсутствуют  |
| 51   | 419217.15  | 1285177.75 | данные отсутствуют                | данные отсутствуют  |
| 52   | 419238.47  | 1285153.66 | данные отсутствуют                | данные отсутствуют  |
| 53   | 419263.51  | 1285147.16 | данные отсутствуют                | данные отсутствуют  |
| 54   | 419280.2   | 1285142.06 | данные отсутствуют                | данные отсутствуют  |
| 55   | 419286.21  | 1285123.99 | данные отсутствуют                | данные отсутствуют  |
| 56   | 419284.82  | 1285095.71 | данные отсутствуют                | данные отсутствуют  |
| 57   | 419271.38  | 1285064.65 | данные отсутствуют                | данные отсутствуют  |
| 58   | 419241.71  | 1285057.25 | данные отсутствуют                | данные отсутствуют  |
| 59   | 419212.05  | 1285054.92 | данные отсутствуют                | данные отсутствуют  |
| 60   | 419159.21  | 1285022.94 | данные отсутствуют                | данные отсутствуют  |

|                               |         |                   |
|-------------------------------|---------|-------------------|
| Государственный регистратор   |         | ФГИС ЕГРН         |
| полное наименование должности | подпись | инициалы, фамилия |

М.П.



Выписка из Единого государственного реестра недвижимости об объекте недвижимости  
**Описание местоположения земельного участка**

|                                       |                                       |                       |                           |
|---------------------------------------|---------------------------------------|-----------------------|---------------------------|
| <b>Земельный участок</b>              |                                       |                       |                           |
| (вид объекта недвижимости)            |                                       |                       |                           |
| Лист № ___ Раздела <b>3.2</b>         | Всего листов раздела <b>3.2</b> : ___ | Всего разделов: ___   | Всего листов выписки: ___ |
| <b>20.10.2019 № 99/2019/290465299</b> |                                       |                       |                           |
| Кадастровый номер:                    |                                       | <b>76:14:050402:6</b> |                           |

| Сведения о характерных точках границы земельного участка |            |            |                                   |   |
|--|------------|------------|-----------------------------------|---|
| Система координат  |            |            |                                   |   |
| Зона №   |            |            |                                   |   |
| Номер точки  | Координаты |            | Описание закрепления на местности | Средняя квадратическая погрешность определения координат характерных точек границ земельного участка, м |
|  | X          | Y          |                                   |   |
| 1  | 2          | 3          | 4                                 | 5   |
| 61   | 419127.05  | 1285008.77 | данные отсутствуют                | данные отсутствуют  |
| 62   | 419092.93  | 1284993.74 | данные отсутствуют                | данные отсутствуют  |
| 63   | 419046.59  | 1284972.42 | данные отсутствуют                | данные отсутствуют  |
| 64   | 419013.21  | 1284947.39 | данные отсутствуют                | данные отсутствуют  |
| 65   | 418981.24  | 1284942.75 | данные отсутствуют                | данные отсутствуют  |
| 66   | 418946.93  | 1284929.78 | данные отсутствуют                | данные отсутствуют  |
| 67   | 418915.87  | 1284912.64 | данные отсутствуют                | данные отсутствуют  |
| 68   | 418884.82  | 1284903.36 | данные отсутствуют                | данные отсутствуют  |
| 69   | 418865.82  | 1284904.28 | данные отсутствуют                | данные отсутствуют  |
| 70   | 418843.57  | 1284910.78 | данные отсутствуют                | данные отсутствуют  |
| 71   | 418827.35  | 1284939.98 | данные отсутствуют                | данные отсутствуют  |
| 72   | 418886.22  | 1284959.44 | данные отсутствуют                | данные отсутствуют  |
| 73   | 418919.58  | 1284970.1  | данные отсутствуют                | данные отсутствуют  |
| 74   | 418948.32  | 1284977.97 | данные отсутствуют                | данные отсутствуют  |
| 75   | 418960.37  | 1284993.29 | данные отсутствуют                | данные отсутствуют  |

|                               |         |                   |
|-------------------------------|---------|-------------------|
| Государственный регистратор   |         | ФГИС ЕГРН         |
| полное наименование должности | подпись | инициалы, фамилия |

М.П.

Выписка из Единого государственного реестра недвижимости об объекте недвижимости  
**Описание местоположения земельного участка**

|                                       |                                       |                       |                           |
|---------------------------------------|---------------------------------------|-----------------------|---------------------------|
| <b>Земельный участок</b>              |                                       |                       |                           |
| (вид объекта недвижимости)            |                                       |                       |                           |
| Лист № ___ Раздела <b>3.2</b>         | Всего листов раздела <b>3.2</b> : ___ | Всего разделов: ___   | Всего листов выписки: ___ |
| <b>20.10.2019 № 99/2019/290465299</b> |                                       |                       |                           |
| Кадастровый номер:                    |                                       | <b>76:14:050402:6</b> |                           |

| Сведения о характерных точках границы земельного участка |            |            |                                   |   |
|--|------------|------------|-----------------------------------|---|
| Система координат  |            |            |                                   |   |
| Зона №   |            |            |                                   |   |
| Номер точки  | Координаты |            | Описание закрепления на местности | Средняя квадратическая погрешность определения координат характерных точек границ земельного участка, м |
|  | X          | Y          |                                   |   |
| 1  | 2          | 3          | 4                                 | 5   |
| 76   | 418962.23  | 1285024.33 | данные отсутствуют                | данные отсутствуют  |
| 77   | 418963.15  | 1285066.05 | данные отсутствуют                | данные отсутствуют  |
| 78   | 418957.59  | 1285110.55 | данные отсутствуют                | данные отсутствуют  |
| 79   | 418951.1   | 1285133.25 | данные отсутствуют                | данные отсутствуют  |
| 80   | 418953.87  | 1285151.8  | данные отсутствуют                | данные отсутствуют  |
| 81   | 418944.61  | 1285168.03 | данные отсутствуют                | данные отсутствуют  |
| 82   | 418933.49  | 1285186.56 | данные отсутствуют                | данные отсутствуют  |
| 83   | 418933.02  | 1285210.21 | данные отсутствуют                | данные отсутствуют  |
| 84   | 418958.98  | 1285226.88 | данные отсутствуют                | данные отсутствуют  |
| 85   | 419004.87  | 1285256.08 | данные отсутствуют                | данные отсутствуют  |
| 86   | 419051.68  | 1285295.02 | данные отсутствуют                | данные отсутствуют  |
| 87   | 419022.47  | 1285329.79 | данные отсутствуют                | данные отсутствуют  |
| 88   | 418986.79  | 1285307.07 | данные отсутствуют                | данные отсутствуют  |
| 89   | 418953.87  | 1285291.77 | данные отсутствуют                | данные отсутствуют  |
| 90   | 418920.51  | 1285277.88 | данные отсутствуют                | данные отсутствуют  |

|                               |         |                   |
|-------------------------------|---------|-------------------|
| Государственный регистратор   |         | ФГИС ЕГРН         |
| полное наименование должности | подпись | инициалы, фамилия |

М.П.

Выписка из Единого государственного реестра недвижимости об объекте недвижимости  
**Описание местоположения земельного участка**

|                                       |                                       |                       |                           |
|---------------------------------------|---------------------------------------|-----------------------|---------------------------|
| <b>Земельный участок</b>              |                                       |                       |                           |
| (вид объекта недвижимости)            |                                       |                       |                           |
| Лист № ___ Раздела <b>3.2</b>         | Всего листов раздела <b>3.2</b> : ___ | Всего разделов: ___   | Всего листов выписки: ___ |
| <b>20.10.2019 № 99/2019/290465299</b> |                                       |                       |                           |
| Кадастровый номер:                    |                                       | <b>76:14:050402:6</b> |                           |

| Сведения о характерных точках границы земельного участка |            |            |                                   |   |
|--|------------|------------|-----------------------------------|---|
| Система координат  |            |            |                                   |   |
| Зона №   |            |            |                                   |   |
| Номер точки  | Координаты |            | Описание закрепления на местности | Средняя квадратическая погрешность определения координат характерных точек границ земельного участка, м |
|  | X          | Y          |                                   |   |
| 1  | 2          | 3          | 4                                 | 5   |
| 91   | 418903.82  | 1285288.53 | данные отсутствуют                | данные отсутствуют  |
| 92   | 418884.36  | 1285305.67 | данные отсутствуют                | данные отсутствуют  |
| 93   | 418852.37  | 1285309.39 | данные отсутствуют                | данные отсутствуют  |
| 94   | 418836.63  | 1285323.29 | данные отсутствуют                | данные отсутствуют  |
| 95   | 418827.81  | 1285337.66 | данные отсутствуют                | данные отсутствуют  |
| 96   | 418798.61  | 1285337.66 | данные отсутствуют                | данные отсутствуют  |
| 97   | 418747.16  | 1285318.67 | данные отсутствуют                | данные отсутствуют  |
| 98   | 418711.94  | 1285307.07 | данные отсутствуют                | данные отсутствуют  |
| 99   | 418683.2   | 1285295.02 | данные отсутствуют                | данные отсутствуют  |
| 100  | 418556.66  | 1285241.25 | данные отсутствуют                | данные отсутствуют  |
| 101  | 418509.39  | 1285226.88 | данные отсутствуют                | данные отсутствуют  |
| 102  | 418451.45  | 1285216.22 | данные отсутствуют                | данные отсутствуют  |
| 103  | 418421.32  | 1285097.11 | данные отсутствуют                | данные отсутствуют  |
| 104  | 418368.02  | 1284948.32 | данные отсутствуют                | данные отсутствуют  |
| 105  | 418350.41  | 1284912.17 | данные отсутствуют                | данные отсутствуют  |

|                               |         |                   |
|-------------------------------|---------|-------------------|
| Государственный регистратор   |         | ФГИС ЕГРН         |
| полное наименование должности | подпись | инициалы, фамилия |

М.П.

Выписка из Единого государственного реестра недвижимости об объекте недвижимости  
**Описание местоположения земельного участка**

|                                       |                                       |                       |                           |
|---------------------------------------|---------------------------------------|-----------------------|---------------------------|
| <b>Земельный участок</b>              |                                       |                       |                           |
| (вид объекта недвижимости)            |                                       |                       |                           |
| Лист № ___ Раздела <b>3.2</b>         | Всего листов раздела <b>3.2</b> : ___ | Всего разделов: ___   | Всего листов выписки: ___ |
| <b>20.10.2019 № 99/2019/290465299</b> |                                       |                       |                           |
| Кадастровый номер:                    |                                       | <b>76:14:050402:6</b> |                           |

| Сведения о характерных точках границы земельного участка |            |            |                                   |   |
|--|------------|------------|-----------------------------------|---|
| Система координат  |            |            |                                   |   |
| Зона №   |            |            |                                   |   |
| Номер точки  | Координаты |            | Описание закрепления на местности | Средняя квадратическая погрешность определения координат характерных точек границ земельного участка, м |
|  | X          | Y          |                                   |   |
| 1  | 2          | 3          | 4                                 | 5   |
| 106  | 418320.75  | 1284900.12 | данные отсутствуют                | данные отсутствуют  |
| 107  | 418281.81  | 1284900.59 | данные отсутствуют                | данные отсутствуют  |
| 108  | 418246.11  | 1284917.73 | данные отсутствуют                | данные отсутствуют  |
| 109  | 418223.41  | 1284931.17 | данные отсутствуют                | данные отсутствуют  |
| 110  | 418200.7   | 1284884.83 | данные отсутствуют                | данные отсутствуют  |
| 111  | 418187.24  | 1284881.11 | данные отсутствуют                | данные отсутствуют  |
| 112  | 418163.62  | 1284887.6  | данные отсутствуют                | данные отсутствуют  |
| 113  | 418149.25  | 1284459.32 | данные отсутствуют                | данные отсутствуют  |
| 114  | 418163.62  | 1284298.03 | данные отсутствуют                | данные отсутствуют  |
| 115  | 418177.98  | 1284140.9  | данные отсутствуют                | данные отсутствуют  |
| 116  | 418332.8   | 1284208.57 | данные отсутствуют                | данные отсутствуют  |
| 117  | 418383.55  | 1284246.81 | данные отсутствуют                | данные отсутствуют  |
| 118  | 418482.04  | 1284270    | данные отсутствуют                | данные отсутствуют  |
| 119  | 418526.07  | 1284213.21 | данные отсутствуют                | данные отсутствуют  |
| 120  | 418549.25  | 1284187.72 | данные отсутствуют                | данные отсутствуют  |

|                               |         |                   |
|-------------------------------|---------|-------------------|
| Государственный регистратор   |         | ФГИС ЕГРН         |
| полное наименование должности | подпись | инициалы, фамилия |

М.П.

Выписка из Единого государственного реестра недвижимости об объекте недвижимости  
**Описание местоположения земельного участка**

|                                       |                                       |                       |                           |
|---------------------------------------|---------------------------------------|-----------------------|---------------------------|
| <b>Земельный участок</b>              |                                       |                       |                           |
| (вид объекта недвижимости)            |                                       |                       |                           |
| Лист № ___ Раздела <b>3.2</b>         | Всего листов раздела <b>3.2</b> : ___ | Всего разделов: ___   | Всего листов выписки: ___ |
| <b>20.10.2019 № 99/2019/290465299</b> |                                       |                       |                           |
| Кадастровый номер:                    |                                       | <b>76:14:050402:6</b> |                           |

| Сведения о характерных точках границы земельного участка |            |            |                                   |   |
|--|------------|------------|-----------------------------------|---|
| Система координат  |            |            |                                   |   |
| Зона №   |            |            |                                   |   |
| Номер точки  | Координаты |            | Описание закрепления на местности | Средняя квадратическая погрешность определения координат характерных точек границ земельного участка, м |
|  | X          | Y          |                                   |   |
| 1  | 2          | 3          | 4                                 | 5   |
| 121  | 418565.01  | 1284175.2  | данные отсутствуют                | данные отсутствуют  |
| 122  | 418570.57  | 1284152.95 | данные отсутствуют                | данные отсутствуют  |
| 123  | 418561.3   | 1284121.44 | данные отсутствуют                | данные отсутствуют  |
| 124  | 418582.17  | 1284070.45 | данные отсутствуют                | данные отсутствуют  |
| 125  | 418598.84  | 1284019    | данные отсутствуют                | данные отсутствуют  |
| 126  | 418605.79  | 1283985.64 | данные отсутствуют                | данные отсутствуют  |
| 127  | 418622.48  | 1283973.12 | данные отсутствуют                | данные отсутствуют  |
| 128  | 418649.36  | 1283971.25 | данные отсутствуют                | данные отсутствуют  |
| 129  | 418649.36  | 1283947.62 | данные отсутствуют                | данные отсутствуют  |
| 130  | 418539.99  | 1283932.34 | данные отсутствуют                | данные отсутствуют  |
| 131  | 418513.09  | 1283927.7  | данные отсутствуют                | данные отсутствуют  |
| 132  | 418496.88  | 1283917.02 | данные отсутствуют                | данные отсутствуют  |
| 133  | 418494.56  | 1283894.79 | данные отсутствуют                | данные отсутствуют  |
| 134  | 418507.53  | 1283885.05 | данные отсутствуют                | данные отсутствуют  |
| 135  | 418527.94  | 1283884.59 | данные отсутствуют                | данные отсутствуют  |

|                               |         |                   |
|-------------------------------|---------|-------------------|
| Государственный регистратор   |         | ФГИС ЕГРН         |
| полное наименование должности | подпись | инициалы, фамилия |

М.П.

Выписка из Единого государственного реестра недвижимости об объекте недвижимости  
**Описание местоположения земельного участка**

|                                       |                                       |                       |                           |
|---------------------------------------|---------------------------------------|-----------------------|---------------------------|
| <b>Земельный участок</b>              |                                       |                       |                           |
| (вид объекта недвижимости)            |                                       |                       |                           |
| Лист № ___ Раздела <b>3.2</b>         | Всего листов раздела <b>3.2</b> : ___ | Всего разделов: ___   | Всего листов выписки: ___ |
| <b>20.10.2019 № 99/2019/290465299</b> |                                       |                       |                           |
| Кадастровый номер:                    |                                       | <b>76:14:050402:6</b> |                           |

| Сведения о характерных точках границы земельного участка |            |            |                                   |   |
|--|------------|------------|-----------------------------------|---|
| Система координат  |            |            |                                   |   |
| Зона №   |            |            |                                   |   |
| Номер точки  | Координаты |            | Описание закрепления на местности | Средняя квадратическая погрешность определения координат характерных точек границ земельного участка, м |
|  | X          | Y          |                                   |   |
| 1  | 2          | 3          | 4                                 | 5   |
| 136  | 418625.72  | 1283902.2  | данные отсутствуют                | данные отсутствуют  |
| 137  | 418660.5   | 1283752.03 | данные отсутствуют                | данные отсутствуют  |
| 138  | 418553.88  | 1283697.33 | данные отсутствуют                | данные отсутствуют  |
| 139  | 418628.51  | 1283641.25 | данные отсутствуют                | данные отсутствуют  |
| 140  | 418711.94  | 1283485.05 | данные отсутствуют                | данные отсутствуют  |
| 141  | 418769.4   | 1283307.07 | данные отсутствуют                | данные отсутствуют  |
| 142  | 418793.05  | 1283228.74 | данные отсутствуют                | данные отсутствуют  |
| 143  | 418970.1   | 1282939.51 | данные отсутствуют                | данные отсутствуют  |
| 144  | 419017.38  | 1282887.15 | данные отсутствуют                | данные отсутствуют  |
| 145  | 419038.23  | 1282872.31 | данные отсутствуют                | данные отсутствуют  |
| 146  | 419067.9   | 1282875.1  | данные отсутствуют                | данные отсутствуют  |
| 147  | 419098.96  | 1282882.97 | данные отсутствуют                | данные отсутствуют  |
| 148  | 419125.84  | 1282877.87 | данные отсутствуют                | данные отсутствуют  |
| 149  | 419174.04  | 1282846.81 | данные отсутствуют                | данные отсутствуют  |
| 150  | 419205.1   | 1282846.81 | данные отсутствуют                | данные отсутствуют  |

|                               |         |                   |
|-------------------------------|---------|-------------------|
| Государственный регистратор   |         | ФГИС ЕГРН         |
| полное наименование должности | подпись | инициалы, фамилия |

М.П.

Выписка из Единого государственного реестра недвижимости об объекте недвижимости  
**Описание местоположения земельного участка**

|                                       |                                       |                       |                           |
|---------------------------------------|---------------------------------------|-----------------------|---------------------------|
| <b>Земельный участок</b>              |                                       |                       |                           |
| (вид объекта недвижимости)            |                                       |                       |                           |
| Лист № ___ Раздела <b>3.2</b>         | Всего листов раздела <b>3.2</b> : ___ | Всего разделов: ___   | Всего листов выписки: ___ |
| <b>20.10.2019 № 99/2019/290465299</b> |                                       |                       |                           |
| Кадастровый номер:                    |                                       | <b>76:14:050402:6</b> |                           |

| Сведения о характерных точках границы земельного участка |            |            |                                   |   |
|--|------------|------------|-----------------------------------|---|
| Система координат  |            |            |                                   |   |
| Зона №   |            |            |                                   |   |
| Номер точки  | Координаты |            | Описание закрепления на местности | Средняя квадратическая погрешность определения координат характерных точек границ земельного участка, м |
|  | X          | Y          |                                   |   |
| 1  | 2          | 3          | 4                                 | 5   |
| 151  | 419255.62  | 1282860.73 | данные отсутствуют                | данные отсутствуют  |
| 152  | 419299.19  | 1282868.6  | данные отсутствуют                | данные отсутствуют  |
| 153  | 419334.88  | 1282865.35 | данные отсутствуют                | данные отсутствуют  |
| 154  | 419456.78  | 1282847.74 | данные отсутствуют                | данные отсутствуют  |
| 155  | 419507.76  | 1282843.11 | данные отсутствуют                | данные отсутствуют  |
| 156  | 419527.7   | 1282849.13 | данные отсутствуют                | данные отсутствуют  |
| 157  | 419548.08  | 1282875.55 | данные отсутствуют                | данные отсутствуют  |
| 158  | 419562.45  | 1282907.07 | данные отсутствуют                | данные отсутствуют  |
| 159  | 419580.53  | 1282955.27 | данные отсутствуют                | данные отсутствуют  |
| 160  | 419603.71  | 1283026.19 | данные отсутствуют                | данные отсутствуют  |
| 161  | 419619     | 1283086.43 | данные отсутствуют                | данные отсутствуют  |
| 162  | 419636.16  | 1283127.69 | данные отсутствуют                | данные отсутствуют  |
| 163  | 419665.82  | 1283178.22 | данные отсутствуют                | данные отсутствуют  |
| 164  | 419691.76  | 1283214.37 | данные отсутствуют                | данные отсутствуют  |
| 165  | 419607.42  | 1283228.74 | данные отсутствуют                | данные отсутствуют  |

|                               |         |                   |
|-------------------------------|---------|-------------------|
| Государственный регистратор   |         | ФГИС ЕГРН         |
| полное наименование должности | подпись | инициалы, фамилия |

М.П.

Выписка из Единого государственного реестра недвижимости об объекте недвижимости  
**Описание местоположения земельного участка**

|                                       |                                       |                       |                           |
|---------------------------------------|---------------------------------------|-----------------------|---------------------------|
| <b>Земельный участок</b>              |                                       |                       |                           |
| (вид объекта недвижимости)            |                                       |                       |                           |
| Лист № ___ Раздела <b>3.2</b>         | Всего листов раздела <b>3.2</b> : ___ | Всего разделов: ___   | Всего листов выписки: ___ |
| <b>20.10.2019 № 99/2019/290465299</b> |                                       |                       |                           |
| Кадастровый номер:                    |                                       | <b>76:14:050402:6</b> |                           |

| Сведения о характерных точках границы земельного участка |            |            |                                   |   |
|--|------------|------------|-----------------------------------|---|
| Система координат  |            |            |                                   |   |
| Зона №   |            |            |                                   |   |
| Номер точки  | Координаты |            | Описание закрепления на местности | Средняя квадратическая погрешность определения координат характерных точек границ земельного участка, м |
|  | X          | Y          |                                   |   |
| 1  | 2          | 3          | 4                                 | 5   |
| 166  | 419621.32  | 1283261.17 | данные отсутствуют                | данные отсутствуют  |
| 167  | 419628.75  | 1283292.25 | данные отсутствуют                | данные отсутствуют  |
| 168  | 419631.98  | 1283344.16 | данные отсутствуют                | данные отсутствуют  |
| 169  | 419634.3   | 1283399.76 | данные отсутствуют                | данные отсутствуют  |
| 170  | 419629.66  | 1283473.93 | данные отсутствуют                | данные отсутствуют  |
| 171  | 419641.25  | 1283485.05 | данные отсутствуют                | данные отсутствуют  |
| 172  | 419674.63  | 1283501.74 | данные отсутствуют                | данные отсутствуют  |
| 173  | 419711.24  | 1283517.03 | данные отсутствуют                | данные отсутствуют  |
| 174  | 419748.31  | 1283530.95 | данные отсутствуют                | данные отсутствуют  |
| 175  | 419768.72  | 1283531.4  | данные отсутствуют                | данные отсутствуют  |
| 176  | 419772.41  | 1283505.9  | данные отсутствуют                | данные отсутствуют  |
| 177  | 419781.69  | 1283497.1  | данные отсутствуют                | данные отсутствуют  |
| 178  | 419840.08  | 1283491.54 | данные отсутствуют                | данные отсутствуют  |
| 179  | 419912.86  | 1283486.45 | данные отсутствуют                | данные отсутствуют  |
| 180  | 419937.42  | 1283551.33 | данные отсутствуют                | данные отсутствуют  |

|                               |         |                   |
|-------------------------------|---------|-------------------|
| Государственный регистратор   |         | ФГИС ЕГРН         |
| полное наименование должности | подпись | инициалы, фамилия |

М.П.



Выписка из Единого государственного реестра недвижимости об объекте недвижимости  
**Описание местоположения земельного участка**

|                                       |                                       |                       |                           |
|---------------------------------------|---------------------------------------|-----------------------|---------------------------|
| <b>Земельный участок</b>              |                                       |                       |                           |
| (вид объекта недвижимости)            |                                       |                       |                           |
| Лист № ___ Раздела <b>3.2</b>         | Всего листов раздела <b>3.2</b> : ___ | Всего разделов: ___   | Всего листов выписки: ___ |
| <b>20.10.2019 № 99/2019/290465299</b> |                                       |                       |                           |
| Кадастровый номер:                    |                                       | <b>76:14:050402:6</b> |                           |

| Сведения о характерных точках границы земельного участка |            |            |                                   |   |
|--|------------|------------|-----------------------------------|---|
| Система координат  |            |            |                                   |   |
| Зона №   |            |            |                                   |   |
| Номер точки  | Координаты |            | Описание закрепления на местности | Средняя квадратическая погрешность определения координат характерных точек границ земельного участка, м |
|  | X          | Y          |                                   |   |
| 1  | 2          | 3          | 4                                 | 5   |
| 181  | 419948.1   | 1283597.67 | данные отсутствуют                | данные отсутствуют  |
| 182  | 419953.18  | 1283629.66 | данные отсутствуют                | данные отсутствуют  |
| 183  | 419965.23  | 1283659.79 | данные отсутствуют                | данные отсутствуют  |
| 184  | 419965.7   | 1283703.82 | данные отсутствуют                | данные отсутствуют  |
| 185  | 419955.97  | 1283745.55 | данные отсутствуют                | данные отсутствуют  |
| 186  | 419936.96  | 1283805.33 | данные отсутствуют                | данные отсутствуют  |
| 187  | 419897.58  | 1283934.65 | данные отсутствуют                | данные отсутствуют  |
| 188  | 419893.4   | 1283962.47 | данные отсутствуют                | данные отсутствуют  |
| 189  | 419908.68  | 1283977.75 | данные отсутствуют                | данные отсутствуют  |
| 190  | 419930.94  | 1283980.53 | данные отсутствуют                | данные отсутствуют  |
| 191  | 418572.42  | 1284520.51 | данные отсутствуют                | данные отсутствуют  |
| 192  | 418553.88  | 1284591.66 | данные отсутствуют                | данные отсутствуют  |
| 193  | 418483.89  | 1284700.81 | данные отсутствуют                | данные отсутствуют  |
| 194  | 418331.4   | 1284602.55 | данные отсутствуют                | данные отсутствуют  |
| 195  | 418379.22  | 1284528.26 | данные отсутствуют                | данные отсутствуют  |

|                               |         |                   |
|-------------------------------|---------|-------------------|
| Государственный регистратор   |         | ФГИС ЕГРН         |
| полное наименование должности | подпись | инициалы, фамилия |

М.П.

Выписка из Единого государственного реестра недвижимости об объекте недвижимости  
**Описание местоположения земельного участка**

|                                       |                                       |                       |                           |
|---------------------------------------|---------------------------------------|-----------------------|---------------------------|
| <b>Земельный участок</b>              |                                       |                       |                           |
| (вид объекта недвижимости)            |                                       |                       |                           |
| Лист № ___ Раздела <b>3.2</b>         | Всего листов раздела <b>3.2</b> : ___ | Всего разделов: ___   | Всего листов выписки: ___ |
| <b>20.10.2019 № 99/2019/290465299</b> |                                       |                       |                           |
| Кадастровый номер:                    |                                       | <b>76:14:050402:6</b> |                           |

| Сведения о характерных точках границы земельного участка |            |            |                                   |   |
|--|------------|------------|-----------------------------------|---|
| Система координат  |            |            |                                   |   |
| Зона №   |            |            |                                   |   |
| Номер точки  | Координаты |            | Описание закрепления на местности | Средняя квадратическая погрешность определения координат характерных точек границ земельного участка, м |
|  | X          | Y          |                                   |   |
| 1  | 2          | 3          | 4                                 | 5   |
| 196  | 418429.42  | 1284454.47 | данные отсутствуют                | данные отсутствуют  |
| 197  | 419052.84  | 1284369    | данные отсутствуют                | данные отсутствуют  |
| 198  | 419047.66  | 1284366.41 | данные отсутствуют                | данные отсутствуют  |
| 199  | 419030.36  | 1284348.54 | данные отсутствуют                | данные отсутствуют  |
| 200  | 419036.38  | 1284316.57 | данные отсутствуют                | данные отсутствуют  |
| 201  | 419054     | 1284228.51 | данные отсутствуют                | данные отсутствуют  |
| 202  | 419065.6   | 1284180.3  | данные отсутствуют                | данные отсутствуют  |
| 203  | 419086.45  | 1284165.02 | данные отсутствуют                | данные отсутствуют  |
| 204  | 419101.45  | 1284139.76 | данные отсутствуют                | данные отсутствуют  |
| 205  | 419106.83  | 1284130.71 | данные отсутствуют                | данные отсутствуют  |
| 206  | 419109.15  | 1284119.86 | данные отсутствуют                | данные отсутствуют  |
| 207  | 419149.99  | 1284068.19 | данные отсутствуют                | данные отсутствуют  |
| 208  | 419160.22  | 1284057.75 | данные отсутствуют                | данные отсутствуют  |
| 209  | 419178.68  | 1284038.92 | данные отсутствуют                | данные отсутствуют  |
| 210  | 419214.37  | 1284001.85 | данные отсутствуют                | данные отсутствуют  |

|                               |         |                   |
|-------------------------------|---------|-------------------|
| Государственный регистратор   |         | ФГИС ЕГРН         |
| полное наименование должности | подпись | инициалы, фамилия |

М.П.

Выписка из Единого государственного реестра недвижимости об объекте недвижимости  
**Описание местоположения земельного участка**

|                                       |                                       |                       |                           |
|---------------------------------------|---------------------------------------|-----------------------|---------------------------|
| <b>Земельный участок</b>              |                                       |                       |                           |
| (вид объекта недвижимости)            |                                       |                       |                           |
| Лист № ___ Раздела <b>3.2</b>         | Всего листов раздела <b>3.2</b> : ___ | Всего разделов: ___   | Всего листов выписки: ___ |
| <b>20.10.2019 № 99/2019/290465299</b> |                                       |                       |                           |
| Кадастровый номер:                    |                                       | <b>76:14:050402:6</b> |                           |

| Сведения о характерных точках границы земельного участка |            |            |                                   |   |
|--|------------|------------|-----------------------------------|---|
| Система координат  |            |            |                                   |   |
| Зона №   |            |            |                                   |   |
| Номер точки  | Координаты |            | Описание закрепления на местности | Средняя квадратическая погрешность определения координат характерных точек границ земельного участка, м |
|  | X          | Y          |                                   |   |
| 1  | 2          | 3          | 4                                 | 5   |
| 211  | 419276.01  | 1283941.14 | данные отсутствуют                | данные отсутствуют  |
| 212  | 419300.12  | 1283927.7  | данные отсутствуют                | данные отсутствуют  |
| 213  | 419311.24  | 1283955.97 | данные отсутствуют                | данные отсутствуют  |
| 214  | 419328.84  | 1283980.53 | данные отсутствуют                | данные отсутствуют  |
| 215  | 419377.06  | 1283993.05 | данные отсутствуют                | данные отсутствуют  |
| 216  | 419420.63  | 1284011.59 | данные отсутствуют                | данные отсутствуют  |
| 217  | 419447.98  | 1284026.88 | данные отсутствуют                | данные отсутствуют  |
| 218  | 419405.33  | 1284092.71 | данные отсутствуют                | данные отсутствуют  |
| 219  | 419365.47  | 1284149.7  | данные отсутствуют                | данные отсутствуют  |
| 220  | 419324.68  | 1284213.45 | данные отсутствуют                | данные отсутствуют  |
| 221  | 419289.46  | 1284256.79 | данные отсутствуют                | данные отсутствуют  |
| 222  | 419272.77  | 1284270.68 | данные отсутствуют                | данные отсутствуют  |
| 223  | 419256.88  | 1284319.24 | данные отсутствуют                | данные отсутствуют  |
| 224  | 419275.32  | 1284330.24 | данные отсутствуют                | данные отсутствуют  |
| 225  | 419295.94  | 1284349.7  | данные отсутствуют                | данные отсутствуют  |

|                               |         |                   |
|-------------------------------|---------|-------------------|
| Государственный регистратор   |         | ФГИС ЕГРН         |
| полное наименование должности | подпись | инициалы, фамилия |

М.П.

Выписка из Единого государственного реестра недвижимости об объекте недвижимости  
**Описание местоположения земельного участка**

|                                       |                                       |                       |                           |
|---------------------------------------|---------------------------------------|-----------------------|---------------------------|
| <b>Земельный участок</b>              |                                       |                       |                           |
| (вид объекта недвижимости)            |                                       |                       |                           |
| Лист № ___ Раздела <b>3.2</b>         | Всего листов раздела <b>3.2</b> : ___ | Всего разделов: ___   | Всего листов выписки: ___ |
| <b>20.10.2019 № 99/2019/290465299</b> |                                       |                       |                           |
| Кадастровый номер:                    |                                       | <b>76:14:050402:6</b> |                           |

| Сведения о характерных точках границы земельного участка |            |            |                                   |   |
|--|------------|------------|-----------------------------------|---|
| Система координат  |            |            |                                   |   |
| Зона №   |            |            |                                   |   |
| Номер точки  | Координаты |            | Описание закрепления на местности | Средняя квадратическая погрешность определения координат характерных точек границ земельного участка, м |
|  | X          | Y          |                                   |   |
| 1  | 2          | 3          | 4                                 | 5   |
| 226  | 419317.5   | 1284360.61 | данные отсутствуют                | данные отсутствуют  |
| 227  | 419336.27  | 1284376.59 | данные отсутствуют                | данные отсутствуют  |
| 228  | 419352.49  | 1284395.6  | данные отсутствуют                | данные отсутствуют  |
| 229  | 419332.11  | 1284394.44 | данные отсутствуют                | данные отсутствуют  |
| 230  | 419315.42  | 1284392.12 | данные отсутствуют                | данные отсутствуют  |
| 231  | 419280.2   | 1284390.27 | данные отсутствуют                | данные отсутствуют  |
| 232  | 419247.14  | 1284386.72 | данные отсутствуют                | данные отсутствуют  |
| 233  | 419231.06  | 1284409.27 | данные отсутствуют                | данные отсутствуют  |
| 234  | 419174.97  | 1284382.39 | данные отсутствуют                | данные отсутствуют  |
| 235  | 419148.09  | 1284378.67 | данные отсутствуют                | данные отсутствуют  |
| 236  | 419135.11  | 1284393.51 | данные отсутствуют                | данные отсутствуют  |
| 237  | 419128.58  | 1284401.37 | данные отсутствуют                | данные отсутствуют  |
| 238  | 419126.53  | 1284413.1  | данные отсутствуют                | данные отсутствуют  |
| 239  | 419121.19  | 1284410.28 | данные отсутствуют                | данные отсутствуют  |
| 240  | 419117.17  | 1284415.13 | данные отсутствуют                | данные отсутствуют  |

|                               |         |                   |
|-------------------------------|---------|-------------------|
| Государственный регистратор   |         | ФГИС ЕГРН         |
| полное наименование должности | подпись | инициалы, фамилия |

М.П.

Выписка из Единого государственного реестра недвижимости об объекте недвижимости  
**Описание местоположения земельного участка**

|   |                                       |                       |                           |
|---|---------------------------------------|-----------------------|---------------------------|
| <b>Земельный участок</b>                  |                                       |                       |                           |
| <small>(вид объекта недвижимости)</small> |                                       |                       |                           |
| Лист № ___ Раздела <b>3.2</b>             | Всего листов раздела <b>3.2</b> : ___ | Всего разделов: ___   | Всего листов выписки: ___ |
| <b>20.10.2019 № 99/2019/290465299</b>     |                                       |                       |                           |
| Кадастровый номер:                        |                                       | <b>76:14:050402:6</b> |                           |

| Сведения о характерных точках границы земельного участка |            |            |                                   |   |
|--|------------|------------|-----------------------------------|---|
| Система координат  |            |            |                                   |   |
| Зона №   |            |            |                                   |   |
| Номер точки  | Координаты |            | Описание закрепления на местности | Средняя квадратическая погрешность определения координат характерных точек границ земельного участка, м |
|  | X          | Y          |                                   |   |
| 1  | 2          | 3          | 4                                 | 5   |
| 241  | 419108.75  | 1284403.74 | данные отсутствуют                | данные отсутствуют  |
| 242  | 419100.05  | 1284399.18 | данные отсутствуют                | данные отсутствуют  |
| 243  | 419101.09  | 1284393.42 | данные отсутствуют                | данные отсутствуют  |
| 244  | 419100.82  | 1284393.04 | данные отсутствуют                | данные отсутствуют  |
| 245  | 419077.78  | 1284381.5  | данные отсутствуют                | данные отсутствуют  |
| 246  | 419077.28  | 1284387.21 | данные отсутствуют                | данные отсутствуют  |
| 247  | 419052.56  | 1284375.06 | данные отсутствуют                | данные отсутствуют  |

|                               |         |                   |
|-------------------------------|---------|-------------------|
| Государственный регистратор   |         | ФГИС ЕГРН         |
| полное наименование должности | подпись | инициалы, фамилия |

М.П.

Выписка из Единого государственного реестра недвижимости об объекте недвижимости  
Сведения о частях земельного участка

|   |                                     |                       |                           |
|---|-------------------------------------|-----------------------|---------------------------|
| <b>Земельный участок</b>                  |                                     |                       |                           |
| <small>(вид объекта недвижимости)</small> |                                     |                       |                           |
| Лист № ___ Раздела <b>4</b>               | Всего листов раздела <b>4</b> : ___ | Всего разделов: ___   | Всего листов выписки: ___ |
| <b>20.10.2019 № 99/2019/290465299</b>     |                                     |                       |                           |
| Кадастровый номер:                        |                                     | <b>76:14:050402:6</b> |                           |

|  |  |
|--|--|
| План (чертеж, схема) части земельного участка                                      | Учетный номер части: <b>76:14:050402:6/1</b> |
|  |  |
| Масштаб 1: данные отсутствуют  | Условные обозначения:                        |

|                               |         |                   |
|-------------------------------|---------|-------------------|
| Государственный регистратор   |         | ФГИС ЕГРН         |
| полное наименование должности | подпись | инициалы, фамилия |

М.П.

Выписка из Единого государственного реестра недвижимости об объекте недвижимости  
Сведения о частях земельного участка

|   |                                    |                       |                          |
|---|------------------------------------|-----------------------|--------------------------|
| <b>Земельный участок</b>                  |                                    |                       |                          |
| <small>(вид объекта недвижимости)</small> |                                    |                       |                          |
| Лист № __ Раздела <b>4</b>                | Всего листов раздела <b>4</b> : __ | Всего разделов: __    | Всего листов выписки: __ |
| <b>20.10.2019 № 99/2019/290465299</b>     |                                    |                       |                          |
| Кадастровый номер:                        |                                    | <b>76:14:050402:6</b> |                          |

|  |  |
|--|--|
| План (чертеж, схема) части земельного участка                                      | Учетный номер части: <b>76:14:050402:6/4</b> |
|  |  |
| Масштаб 1: данные отсутствуют  | Условные обозначения:                        |

|                               |         |                   |
|-------------------------------|---------|-------------------|
| Государственный регистратор   |         | ФГИС ЕГРН         |
| полное наименование должности | подпись | инициалы, фамилия |

М.П.

Выписка из Единого государственного реестра недвижимости об объекте недвижимости  
Сведения о частях земельного участка

|   |                                    |                       |                          |
|---|------------------------------------|-----------------------|--------------------------|
| <b>Земельный участок</b>                  |                                    |                       |                          |
| <small>(вид объекта недвижимости)</small> |                                    |                       |                          |
| Лист № __ Раздела <b>4</b>                | Всего листов раздела <b>4</b> : __ | Всего разделов: __    | Всего листов выписки: __ |
| <b>20.10.2019 № 99/2019/290465299</b>     |                                    |                       |                          |
| Кадастровый номер:                        |                                    | <b>76:14:050402:6</b> |                          |

|  |  |
|--|--|
| План (чертеж, схема) части земельного участка                                      | Учетный номер части: <b>76:14:050402:6/5</b> |
|  |  |
| Масштаб 1: данные отсутствуют  | Условные обозначения:                        |

|                               |         |                   |
|-------------------------------|---------|-------------------|
| Государственный регистратор   |         | ФГИС ЕГРН         |
| полное наименование должности | подпись | инициалы, фамилия |

М.П.



Выписка из Единого государственного реестра недвижимости об объекте недвижимости  
Сведения о частях земельного участка

|                                       |                                    |                       |                          |
|---------------------------------------|------------------------------------|-----------------------|--------------------------|
| <b>Земельный участок</b>              |                                    |                       |                          |
| (вид объекта недвижимости)            |                                    |                       |                          |
| Лист № __ Раздела <b>4</b>            | Всего листов раздела <b>4</b> : __ | Всего разделов: __    | Всего листов выписки: __ |
| <b>20.10.2019 № 99/2019/290465299</b> |                                    |                       |                          |
| Кадастровый номер:                    |                                    | <b>76:14:050402:6</b> |                          |

|  |                       |  |  |
|--|-----------------------|--|--|
| План (чертеж, схема) части земельного участка                                      |                       | Учетный номер части: <b>76:14:050402:6/6</b> |  |
|  |                       |  |  |
| Масштаб 1: данные отсутствуют  | Условные обозначения: |  |  |

|                               |         |                   |
|-------------------------------|---------|-------------------|
| Государственный регистратор   |         | ФГИС ЕГРН         |
| полное наименование должности | подпись | инициалы, фамилия |

М.П.

Выписка из Единого государственного реестра недвижимости об объекте недвижимости  
Сведения о частях земельного участка

|   |                                    |                       |                          |
|---|------------------------------------|-----------------------|--------------------------|
| <b>Земельный участок</b>                  |                                    |                       |                          |
| <small>(вид объекта недвижимости)</small> |                                    |                       |                          |
| Лист № __ Раздела <b>4</b>                | Всего листов раздела <b>4</b> : __ | Всего разделов: __    | Всего листов выписки: __ |
| <b>20.10.2019 № 99/2019/290465299</b>     |                                    |                       |                          |
| Кадастровый номер:                        |                                    | <b>76:14:050402:6</b> |                          |

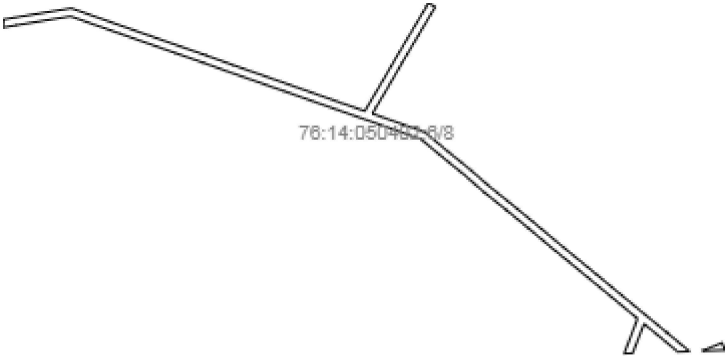
|  |  |
|--|--|
| План (чертеж, схема) части земельного участка                                      | Учетный номер части: <b>76:14:050402:6/7</b> |
|  |  |
| Масштаб 1: данные отсутствуют  | Условные обозначения:                        |

|                               |         |                   |
|-------------------------------|---------|-------------------|
| Государственный регистратор   |         | ФГИС ЕГРН         |
| полное наименование должности | подпись | инициалы, фамилия |

М.П.

Выписка из Единого государственного реестра недвижимости об объекте недвижимости  
Сведения о частях земельного участка

|                                       |                                    |                       |                          |
|---------------------------------------|------------------------------------|-----------------------|--------------------------|
| <b>Земельный участок</b>              |                                    |                       |                          |
| (вид объекта недвижимости)            |                                    |                       |                          |
| Лист № __ Раздела <b>4</b>            | Всего листов раздела <b>4</b> : __ | Всего разделов: __    | Всего листов выписки: __ |
| <b>20.10.2019 № 99/2019/290465299</b> |                                    |                       |                          |
| Кадастровый номер:                    |                                    | <b>76:14:050402:6</b> |                          |

|  |                       |  |  |
|--|-----------------------|--|--|
| План (чертеж, схема) части земельного участка                                      |                       | Учетный номер части: <b>76:14:050402:6/8</b> |  |
|  |                       |  |  |
| Масштаб 1: данные отсутствуют  | Условные обозначения: |  |  |

|                               |         |                   |
|-------------------------------|---------|-------------------|
| Государственный регистратор   |         | ФГИС ЕГРН         |
| полное наименование должности | подпись | инициалы, фамилия |

М.П.

Выписка из Единого государственного реестра недвижимости об объекте недвижимости  
Сведения о частях земельного участка

|   |                                    |                       |                          |
|---|------------------------------------|-----------------------|--------------------------|
| <b>Земельный участок</b>                  |                                    |                       |                          |
| <small>(вид объекта недвижимости)</small> |                                    |                       |                          |
| Лист № __ Раздела <b>4</b>                | Всего листов раздела <b>4</b> : __ | Всего разделов: __    | Всего листов выписки: __ |
| <b>20.10.2019 № 99/2019/290465299</b>     |                                    |                       |                          |
| Кадастровый номер:                        |                                    | <b>76:14:050402:6</b> |                          |

|  |  |
|--|--|
| План (чертеж, схема) части земельного участка                                      | Учетный номер части: <b>76:14:050402:6/9</b> |
|  |  |
| Масштаб 1: данные отсутствуют  | Условные обозначения:                        |

|                               |         |                   |
|-------------------------------|---------|-------------------|
| Государственный регистратор   |         | ФГИС ЕГРН         |
| полное наименование должности | подпись | инициалы, фамилия |

М.П.

Выписка из Единого государственного реестра недвижимости об объекте недвижимости  
Сведения о частях земельного участка

|   |                                    |                       |                          |
|---|------------------------------------|-----------------------|--------------------------|
| <b>Земельный участок</b>                  |                                    |                       |                          |
| <small>(вид объекта недвижимости)</small> |                                    |                       |                          |
| Лист № __ Раздела <b>4</b>                | Всего листов раздела <b>4</b> : __ | Всего разделов: __    | Всего листов выписки: __ |
| <b>20.10.2019 № 99/2019/290465299</b>     |                                    |                       |                          |
| Кадастровый номер:                        |                                    | <b>76:14:050402:6</b> |                          |

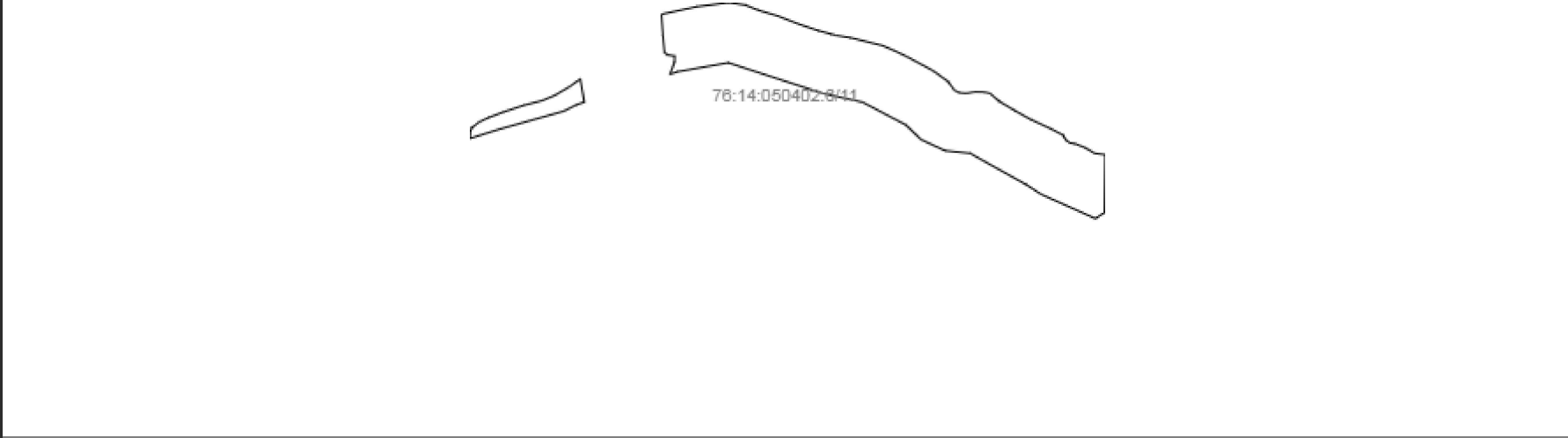
|  |   |
|--|---|
| План (чертеж, схема) части земельного участка                                      | Учетный номер части: <b>76:14:050402:6/10</b> |
|  |   |
| Масштаб 1: данные отсутствуют  | Условные обозначения:                         |

|                               |         |                   |
|-------------------------------|---------|-------------------|
| Государственный регистратор   |         | ФГИС ЕГРН         |
| полное наименование должности | подпись | инициалы, фамилия |

М.П.

Выписка из Единого государственного реестра недвижимости об объекте недвижимости  
Сведения о частях земельного участка

|   |                                    |                       |                          |
|---|------------------------------------|-----------------------|--------------------------|
| <b>Земельный участок</b>                  |                                    |                       |                          |
| <small>(вид объекта недвижимости)</small> |                                    |                       |                          |
| Лист № __ Раздела <b>4</b>                | Всего листов раздела <b>4</b> : __ | Всего разделов: __    | Всего листов выписки: __ |
| <b>20.10.2019 № 99/2019/290465299</b>     |                                    |                       |                          |
| Кадастровый номер:                        |                                    | <b>76:14:050402:6</b> |                          |

|  |                       |   |  |
|--|-----------------------|---|--|
| План (чертеж, схема) части земельного участка                                      |                       | Учетный номер части: <b>76:14:050402:6/11</b> |  |
|  |                       |   |  |
| Масштаб 1: данные отсутствуют  | Условные обозначения: |   |  |

|                               |         |                   |
|-------------------------------|---------|-------------------|
| Государственный регистратор   |         | ФГИС ЕГРН         |
| полное наименование должности | подпись | инициалы, фамилия |

М.П.

Выписка из Единого государственного реестра недвижимости об объекте недвижимости  
Сведения о частях земельного участка

|                                       |                                       |                       |                           |
|---------------------------------------|---------------------------------------|-----------------------|---------------------------|
| <b>Земельный участок</b>              |                                       |                       |                           |
| (вид объекта недвижимости)            |                                       |                       |                           |
| Лист № ___ Раздела <b>4.1</b>         | Всего листов раздела <b>4.1</b> : ___ | Всего разделов: ___   | Всего листов выписки: ___ |
| <b>20.10.2019 № 99/2019/290465299</b> |                                       |                       |                           |
| Кадастровый номер:                    |                                       | <b>76:14:050402:6</b> |                           |

| Учетный номер части | Площадь (м <sup>2</sup> ) | Содержание ограничения в использовании или ограничения права на объект недвижимости или обременения объекта недвижимости   |
|---------------------|---------------------------|--|
| 1                   | 2                         | 3  |
| 1                   | 1054195.41                | Ограничения прав на земельный участок, предусмотренные статьями 56, 56.1 Земельного кодекса Российской Федерации   |
| 4                   | 999.24                    | Ограничения прав на земельный участок, предусмотренные статьями 56, 56.1 Земельного кодекса Российской Федерации   |
| 5                   | 51527.83                  | Ограничения прав на земельный участок, предусмотренные статьями 56, 56.1 Земельного кодекса Российской Федерации, Временные  |
| 6                   | 136763                    | Ограничения прав на земельный участок, предусмотренные статьями 56, 56.1 Земельного кодекса Российской Федерации, 76.14.2.30, Техническое задание на выполнение работ приложения к государственному контракту № 12/43 от 18.10.2010  |
| 7                   | 58920                     | Ограничения прав на земельный участок, предусмотренные статьями 56, 56.1 Земельного кодекса Российской Федерации, 76.14.2.18, Водный кодекс Российской Федерации № № 74-ФЗ от 03.06.2006   |
| 8                   | 55571                     | Ограничения прав на земельный участок, предусмотренные статьями 56, 56.1 Земельного кодекса Российской Федерации, 76.14.2.81, договор № 7600/05768/13  |
| 9                   | 1549                      | Ограничения прав на земельный участок, предусмотренные статьями 56, 56.1 Земельного кодекса Российской Федерации, 76.14.2.236, Постановление Правительства Российской Федерации от 24 февраля 2009г. №160 "О порядке установления охранных зон объектов электросетевого хозяйства и особых условий использования земельных участков, расположенных в границах таких зон" № 160 от 24.02.2009 |
| 10                  | 342758                    | Ограничения прав на земельный участок, предусмотренные статьями 56, 56.1 Земельного кодекса Российской Федерации, 76.00.2.37, Землеустроительное дело № б/н от 17.11.2015  |
| 11                  | 342758                    | Ограничения прав на земельный участок, предусмотренные статьями 56, 56.1 Земельного кодекса Российской Федерации, 76.00.2.38, Землеустроительное дело № б/н от 17.11.2015  |
| данные отсутствуют  | весь                      | Иные ограничения (обременения) прав  |
| данные отсутствуют  | весь                      | Иные ограничения (обременения) прав  |

|                               |         |                   |
|-------------------------------|---------|-------------------|
| Государственный регистратор   |         | ФГИС ЕГРН         |
| полное наименование должности | подпись | инициалы, фамилия |





Выписка из Единого государственного реестра недвижимости об объекте недвижимости  
Сведения о частях земельного участка

| <b>Земельный участок</b>  |               |                                       |                                   |  |
|---|---------------|---------------------------------------|-----------------------------------|--|
| <small>(вид объекта недвижимости)</small>                               |               |                                       |                                   |  |
| Лист № ___ Раздела <b>4.2</b>   |               | Всего листов раздела <b>4.2</b> : ___ |                                   | Всего разделов: ___  |
| Всего листов выписки: ___   |               |                                       |                                   |  |
| <b>20.10.2019 № 99/2019/290465299</b>                                   |               |                                       |                                   |  |
| Кадастровый номер:  |               |                                       | <b>76:14:050402:6</b>             |  |
| Сведения о характерных точках границы части (частей) земельного участка |               |                                       |                                   |  |
| Учетный номер части: 1  |               |                                       |                                   |  |
| Система координат: МСК-76   |               |                                       |                                   |  |
| Зона №  |               |                                       |                                   |  |
| Номер точки   | Координаты, м |                                       | Описание закрепления на местности | Средняя квадратическая погрешность определения координат характерных точек границы части земельного участка, м |
|   | X             | Y                                     |                                   |  |
| 1   | 2             | 3                                     | 4                                 | 5  |
| 1   | 419939.28     | 1283990.73                            | данные отсутствуют                | 0.3  |
| 1   | 419939.28     | 1283990.73                            | данные отсутствуют                | 0.3  |
| 3   | 419914.25     | 1284024.57                            | данные отсутствуют                | 0.3  |
| 5   | 419887.37     | 1284061.18                            | данные отсутствуют                | 0.3  |
| 6   | 419865.59     | 1284112.63                            | данные отсутствуют                | 0.3  |
| 7   | 419828.51     | 1284203.01                            | данные отсутствуют                | 0.3  |
| 14  | 419712.63     | 1284438.01                            | данные отсутствуют                | 0.3  |
| 15  | 419670.45     | 1284480.19                            | данные отсутствуют                | 0.3  |
| 16  | 419657.94     | 1284499.65                            | данные отсутствуют                | 0.3  |
| 17  | 419657.94     | 1284518.19                            | данные отсутствуют                | 0.3  |
| 18  | 419663.04     | 1284537.2                             | данные отсутствуют                | 0.3  |
| 20  | 419652.38     | 1284582.62                            | данные отсутствуют                | 0.3  |
| 24  | 419577.75     | 1284715.18                            | данные отсутствуют                | 0.3  |
| 25  | 419552.72     | 1284760.6                             | данные отсутствуют                | 0.3  |
| 28  | 419446.58     | 1284969.64                            | данные отсутствуют                | 0.3  |
| 30  | 419409.97     | 1285046.12                            | данные отсутствуют                | 0.3  |
| Государственный регистратор   |               |                                       | ФГИС ЕГРН                         |  |
| полное наименование должности   |               |                                       | подпись                           |  |
|   |               |                                       | инициалы, фамилия                 |  |

М.П.

## Выписка из Единого государственного реестра недвижимости об объекте недвижимости

## Сведения о частях земельного участка

|                                       |                                       |                       |                           |
|---------------------------------------|---------------------------------------|-----------------------|---------------------------|
| <b>Земельный участок</b>              |                                       |                       |                           |
| (вид объекта недвижимости)            |                                       |                       |                           |
| Лист № ___ Раздела <b>4.2</b>         | Всего листов раздела <b>4.2</b> : ___ | Всего разделов: ___   | Всего листов выписки: ___ |
| <b>20.10.2019.№ 99/2019/290465299</b> |                                       |                       |                           |
| Кадастровый номер:                    |                                       | <b>76:14:050402:6</b> |                           |

| Номер точки                   | Координаты, м |            | Описание закрепления на местности | Средняя квадратическая погрешность определения координат характерных точек границы части земельного участка, м |
|-------------------------------|---------------|------------|-----------------------------------|--|
|                               | X             | Y          |                                   |  |
| 1                             | 2             | 3          | 4                                 | 5  |
| 32                            | 419374.74     | 1285093.86 | данные отсутствуют                | 0.3  |
| 36                            | 419255.62     | 1285304.75 | данные отсутствуют                | 0.3  |
| 38                            | 419164.54     | 1285363.85 | данные отсутствуют                | 0.3  |
| 41                            | 419011.82     | 1285454.92 | данные отсутствуют                | 0.3  |
| 44                            | 419095.71     | 1285425.72 | данные отсутствуют                | 0.3  |
| 51                            | 419217.15     | 1285177.75 | данные отсутствуют                | 0.3  |
| 55                            | 419286.21     | 1285123.99 | данные отсутствуют                | 0.3  |
| 56                            | 419284.82     | 1285095.71 | данные отсутствуют                | 0.3  |
| 59                            | 419212.05     | 1285054.92 | данные отсутствуют                | 0.3  |
| 60                            | 419159.21     | 1285022.94 | данные отсутствуют                | 0.3  |
| 61                            | 419127.05     | 1285008.77 | данные отсутствуют                | 0.3  |
| 62                            | 419092.93     | 1284993.74 | данные отсутствуют                | 0.3  |
| 64                            | 419013.21     | 1284947.39 | данные отсутствуют                | 0.3  |
| 66                            | 418946.93     | 1284929.78 | данные отсутствуют                | 0.3  |
| 149                           | 419174.04     | 1282846.81 | данные отсутствуют                | 0.3  |
| 150                           | 419205.1      | 1282846.81 | данные отсутствуют                | 0.3  |
| 152                           | 419299.19     | 1282868.6  | данные отсутствуют                | 0.3  |
| Государственный регистратор   |               |            |                                   | ФГИС ЕГРН  |
| полное наименование должности |               |            | подпись                           | инициалы, фамилия  |

М.П.

## Выписка из Единого государственного реестра недвижимости об объекте недвижимости

## Сведения о частях земельного участка

|                                       |                                       |                       |                           |
|---------------------------------------|---------------------------------------|-----------------------|---------------------------|
| <b>Земельный участок</b>              |                                       |                       |                           |
| (вид объекта недвижимости)            |                                       |                       |                           |
| Лист № ___ Раздела <b>4.2</b>         | Всего листов раздела <b>4.2</b> : ___ | Всего разделов: ___   | Всего листов выписки: ___ |
| <b>20.10.2019.№ 99/2019/290465299</b> |                                       |                       |                           |
| Кадастровый номер:                    |                                       | <b>76:14:050402:6</b> |                           |

| Номер точки                   | Координаты, м |            | Описание закрепления на местности | Средняя квадратическая погрешность определения координат характерных точек границы части земельного участка, м |
|-------------------------------|---------------|------------|-----------------------------------|--|
|                               | X             | Y          |                                   |  |
| 1                             | 2             | 3          | 4                                 | 5  |
| 153                           | 419334.88     | 1282865.35 | данные отсутствуют                | 0.3  |
| 154                           | 419456.78     | 1282847.74 | данные отсутствуют                | 0.3  |
| 155                           | 419507.76     | 1282843.11 | данные отсутствуют                | 0.3  |
| 159                           | 419580.53     | 1282955.27 | данные отсутствуют                | 0.3  |
| 160                           | 419603.71     | 1283026.19 | данные отсутствуют                | 0.3  |
| 163                           | 419665.82     | 1283178.22 | данные отсутствуют                | 0.3  |
| 165                           | 419607.42     | 1283228.74 | данные отсутствуют                | 0.3  |
| 170                           | 419629.66     | 1283473.93 | данные отсутствуют                | 0.3  |
| 171                           | 419641.25     | 1283485.05 | данные отсутствуют                | 0.3  |
| 173                           | 419711.24     | 1283517.03 | данные отсутствуют                | 0.3  |
| 177                           | 419781.69     | 1283497.1  | данные отсутствуют                | 0.3  |
| 184                           | 419965.7      | 1283703.82 | данные отсутствуют                | 0.3  |
| 186                           | 419936.96     | 1283805.33 | данные отсутствуют                | 0.3  |
| 190                           | 419930.94     | 1283980.53 | данные отсутствуют                | 0.3  |
| 215                           | 419377.06     | 1283993.05 | данные отсутствуют                | 0.3  |
| 216                           | 419420.63     | 1284011.59 | данные отсутствуют                | 0.3  |
| 222                           | 419272.77     | 1284270.68 | данные отсутствуют                | 0.3  |
| Государственный регистратор   |               |            |                                   | ФГИС ЕГРН  |
| полное наименование должности |               |            | подпись                           | инициалы, фамилия  |

М.П.

## Выписка из Единого государственного реестра недвижимости об объекте недвижимости

## Сведения о частях земельного участка

|                                       |                                       |                       |                           |
|---------------------------------------|---------------------------------------|-----------------------|---------------------------|
| <b>Земельный участок</b>              |                                       |                       |                           |
| (вид объекта недвижимости)            |                                       |                       |                           |
| Лист № ___ Раздела <b>4.2</b>         | Всего листов раздела <b>4.2</b> : ___ | Всего разделов: ___   | Всего листов выписки: ___ |
| <b>20.10.2019.№ 99/2019/290465299</b> |                                       |                       |                           |
| Кадастровый номер:                    |                                       | <b>76:14:050402:6</b> |                           |

| Номер точки                   | Координаты, м |            | Описание закрепления на местности | Средняя квадратическая погрешность определения координат характерных точек границы части земельного участка, м |
|-------------------------------|---------------|------------|-----------------------------------|--|
|                               | X             | Y          |                                   |  |
| 1                             | 2             | 3          | 4                                 | 5  |
| 223                           | 419256.88     | 1284319.24 | данные отсутствуют                | 0.3  |
| 224                           | 419275.32     | 1284330.24 | данные отсутствуют                | 0.3  |
| 227                           | 419336.27     | 1284376.59 | данные отсутствуют                | 0.3  |
| 228                           | 419352.49     | 1284395.6  | данные отсутствуют                | 0.3  |
| 234                           | 419174.97     | 1284382.39 | данные отсутствуют                | 0.3  |
| 248                           | 419937.43     | 1284002.78 | данные отсутствуют                | 0.3  |
| 249                           | 419898.96     | 1284054.23 | данные отсутствуют                | 0.3  |
| 250                           | 419820.63     | 1284228.04 | данные отсутствуют                | 0.3  |
| 251                           | 419814.14     | 1284257.71 | данные отсутствуют                | 0.3  |
| 252                           | 419788.18     | 1284307.3  | данные отсутствуют                | 0.3  |
| 253                           | 419754.35     | 1284362.92 | данные отсутствуют                | 0.3  |
| 254                           | 419743.68     | 1284385.17 | данные отсутствуют                | 0.3  |
| 255                           | 419729.32     | 1284412.51 | данные отсутствуют                | 0.3  |
| 256                           | 419661.18     | 1284561.76 | данные отсутствуют                | 0.3  |
| 257                           | 419631.98     | 1284607.65 | данные отсутствуют                | 0.3  |
| 258                           | 419624.1      | 1284630.82 | данные отсутствуют                | 0.3  |
| 259                           | 419607.42     | 1284667.9  | данные отсутствуют                | 0.3  |
| Государственный регистратор   |               |            |                                   | ФГИС ЕГРН  |
| полное наименование должности |               |            | подпись                           | инициалы, фамилия  |

М.П.

## Выписка из Единого государственного реестра недвижимости об объекте недвижимости

## Сведения о частях земельного участка

|                                       |                                       |                       |                           |
|---------------------------------------|---------------------------------------|-----------------------|---------------------------|
| <b>Земельный участок</b>              |                                       |                       |                           |
| (вид объекта недвижимости)            |                                       |                       |                           |
| Лист № ___ Раздела <b>4.2</b>         | Всего листов раздела <b>4.2</b> : ___ | Всего разделов: ___   | Всего листов выписки: ___ |
| <b>20.10.2019.№ 99/2019/290465299</b> |                                       |                       |                           |
| Кадастровый номер:                    |                                       | <b>76:14:050402:6</b> |                           |

| Номер точки                   | Координаты, м |            | Описание закрепления на местности | Средняя квадратическая погрешность определения координат характерных точек границы части земельного участка, м |
|-------------------------------|---------------|------------|-----------------------------------|--|
|                               | X             | Y          |                                   |  |
| 1                             | 2             | 3          | 4                                 | 5  |
| 260                           | 419525.38     | 1284816.22 | данные отсутствуют                | 0.3  |
| 261                           | 419487.83     | 1284892.7  | данные отсутствуют                | 0.3  |
| 262                           | 419423.41     | 1285016.45 | данные отсутствуют                | 0.3  |
| 263                           | 419396.06     | 1285066.51 | данные отсутствуют                | 0.3  |
| 264                           | 419359.91     | 1285123.52 | данные отсутствуют                | 0.3  |
| 265                           | 419325.61     | 1285187.49 | данные отсутствуют                | 0.3  |
| 266                           | 419286.67     | 1285257.01 | данные отсутствуют                | 0.3  |
| 267                           | 419203.24     | 1285385.4  | данные отсутствуют                | 0.3  |
| 268                           | 419078.1      | 1285527.69 | данные отсутствуют                | 0.3  |
| 269                           | 418991.89     | 1285480.42 | данные отсутствуют                | 0.3  |
| 270                           | 419037.78     | 1285444.73 | данные отсутствуют                | 0.3  |
| 271                           | 419077.64     | 1285438.24 | данные отсутствуют                | 0.3  |
| 272                           | 419120.74     | 1285383.08 | данные отсутствуют                | 0.3  |
| 273                           | 419140.67     | 1285331.17 | данные отсутствуют                | 0.3  |
| 274                           | 419149.02     | 1285301.04 | данные отсутствуют                | 0.3  |
| 275                           | 419169.41     | 1285262.57 | данные отсутствуют                | 0.3  |
| 276                           | 419200        | 1285239.4  | данные отсутствуют                | 0.3  |
| Государственный регистратор   |               |            |                                   | ФГИС ЕГРН  |
| полное наименование должности |               |            | подпись                           | инициалы, фамилия  |

М.П.

## Выписка из Единого государственного реестра недвижимости об объекте недвижимости

## Сведения о частях земельного участка

|                                       |                                       |                       |                           |
|---------------------------------------|---------------------------------------|-----------------------|---------------------------|
| <b>Земельный участок</b>              |                                       |                       |                           |
| (вид объекта недвижимости)            |                                       |                       |                           |
| Лист № ___ Раздела <b>4.2</b>         | Всего листов раздела <b>4.2</b> : ___ | Всего разделов: ___   | Всего листов выписки: ___ |
| <b>20.10.2019.№ 99/2019/290465299</b> |                                       |                       |                           |
| Кадастровый номер:                    |                                       | <b>76:14:050402:6</b> |                           |

| Номер точки                   | Координаты, м |            | Описание закрепления на местности | Средняя квадратическая погрешность определения координат характерных точек границы части земельного участка, м |
|-------------------------------|---------------|------------|-----------------------------------|--|
|                               | X             | Y          |                                   |  |
| 1                             | 2             | 3          | 4                                 | 5  |
| 277                           | 419208.34     | 1285220.86 | данные отсутствуют                | 0.3  |
| 278                           | 419238.47     | 1285153.65 | данные отсутствуют                | 0.3  |
| 279                           | 419263.5      | 1285147.16 | данные отсутствуют                | 0.3  |
| 280                           | 419280.19     | 1285142.06 | данные отсутствуют                | 0.3  |
| 281                           | 419271.38     | 1285064.66 | данные отсутствуют                | 0.3  |
| 282                           | 419241.71     | 1285057.24 | данные отсутствуют                | 0.3  |
| 283                           | 419046.58     | 1284972.42 | данные отсутствуют                | 0.3  |
| 284                           | 418981.23     | 1284942.76 | данные отсутствуют                | 0.3  |
| 285                           | 418915.87     | 1284912.63 | данные отсутствуют                | 0.3  |
| 286                           | 418971.79     | 1284804.67 | данные отсутствуют                | 0.3  |
| 287                           | 419129.95     | 1284492.72 | данные отсутствуют                | 0.3  |
| 288                           | 419231.05     | 1284409.27 | данные отсутствуют                | 0.3  |
| 289                           | 419247.13     | 1284386.72 | данные отсутствуют                | 0.3  |
| 290                           | 419280.19     | 1284390.27 | данные отсутствуют                | 0.3  |
| 291                           | 419315.41     | 1284392.12 | данные отсутствуют                | 0.3  |
| 292                           | 419332.1      | 1284394.44 | данные отсутствуют                | 0.3  |
| 293                           | 419317.5      | 1284360.6  | данные отсутствуют                | 0.3  |
| Государственный регистратор   |               |            |                                   | ФГИС ЕГРН  |
| полное наименование должности |               |            | подпись                           | инициалы, фамилия  |

М.П.

## Выписка из Единого государственного реестра недвижимости об объекте недвижимости

## Сведения о частях земельного участка

|                                       |                                       |                       |                           |
|---------------------------------------|---------------------------------------|-----------------------|---------------------------|
| <b>Земельный участок</b>              |                                       |                       |                           |
| (вид объекта недвижимости)            |                                       |                       |                           |
| Лист № ___ Раздела <b>4.2</b>         | Всего листов раздела <b>4.2</b> : ___ | Всего разделов: ___   | Всего листов выписки: ___ |
| <b>20.10.2019 № 99/2019/290465299</b> |                                       |                       |                           |
| Кадастровый номер:                    |                                       | <b>76:14:050402:6</b> |                           |

| Номер точки                   | Координаты, м |            | Описание закрепления на местности | Средняя квадратическая погрешность определения координат характерных точек границы части земельного участка, м |
|-------------------------------|---------------|------------|-----------------------------------|--|
|                               | X             | Y          |                                   |  |
| 1                             | 2             | 3          | 4                                 | 5  |
| 294                           | 419295.94     | 1284349.71 | данные отсутствуют                | 0.3  |
| 295                           | 419289.46     | 1284256.78 | данные отсутствуют                | 0.3  |
| 296                           | 419324.68     | 1284213.44 | данные отсутствуют                | 0.3  |
| 297                           | 419365.47     | 1284149.71 | данные отсутствуют                | 0.3  |
| 298                           | 419405.33     | 1284092.7  | данные отсутствуют                | 0.3  |
| 299                           | 419447.97     | 1284026.88 | данные отсутствуют                | 0.3  |
| 300                           | 419422.56     | 1283852.45 | данные отсутствуют                | 0.3  |
| 301                           | 419446.14     | 1283709.98 | данные отсутствуют                | 0.3  |
| 302                           | 419440.34     | 1283651.27 | данные отсутствуют                | 0.3  |
| 303                           | 419400.85     | 1283551.77 | данные отсутствуют                | 0.3  |
| 304                           | 419363.72     | 1283436.6  | данные отсутствуют                | 0.3  |
| 305                           | 419283.66     | 1283215.37 | данные отсутствуют                | 0.3  |
| 306                           | 419240.16     | 1283065.56 | данные отсутствуют                | 0.3  |
| 307                           | 419205.16     | 1282966.51 | данные отсутствуют                | 0.3  |
| 308                           | 419255.62     | 1282860.72 | данные отсутствуют                | 0.3  |
| 309                           | 419527.69     | 1282849.13 | данные отсутствуют                | 0.3  |
| 310                           | 419548.09     | 1282875.55 | данные отсутствуют                | 0.3  |
| Государственный регистратор   |               |            |                                   | ФГИС ЕГРН  |
| полное наименование должности |               |            | подпись                           | инициалы, фамилия  |

М.П.

## Выписка из Единого государственного реестра недвижимости об объекте недвижимости

## Сведения о частях земельного участка

|                                       |                                       |                       |                           |
|---------------------------------------|---------------------------------------|-----------------------|---------------------------|
| <b>Земельный участок</b>              |                                       |                       |                           |
| (вид объекта недвижимости)            |                                       |                       |                           |
| Лист № ___ Раздела <b>4.2</b>         | Всего листов раздела <b>4.2</b> : ___ | Всего разделов: ___   | Всего листов выписки: ___ |
| <b>20.10.2019.№ 99/2019/290465299</b> |                                       |                       |                           |
| Кадастровый номер:                    |                                       | <b>76:14:050402:6</b> |                           |

| Номер точки                   | Координаты, м |            | Описание закрепления на местности | Средняя квадратическая погрешность определения координат характерных точек границы части земельного участка, м |
|-------------------------------|---------------|------------|-----------------------------------|--|
|                               | X             | Y          |                                   |  |
| 1                             | 2             | 3          | 4                                 | 5  |
| 311                           | 419562.46     | 1282907.07 | данные отсутствуют                | 0.3  |
| 312                           | 419619        | 1283086.44 | данные отсутствуют                | 0.3  |
| 313                           | 419636.15     | 1283127.69 | данные отсутствуют                | 0.3  |
| 314                           | 419691.77     | 1283214.37 | данные отсутствуют                | 0.3  |
| 315                           | 419621.32     | 1283261.18 | данные отсутствуют                | 0.3  |
| 316                           | 419628.74     | 1283292.24 | данные отсутствуют                | 0.3  |
| 317                           | 419631.98     | 1283344.15 | данные отсутствуют                | 0.3  |
| 318                           | 419634.3      | 1283399.77 | данные отсутствуют                | 0.3  |
| 319                           | 419674.62     | 1283501.74 | данные отсутствуют                | 0.3  |
| 320                           | 419748.32     | 1283530.94 | данные отсутствуют                | 0.3  |
| 321                           | 419768.71     | 1283531.4  | данные отсутствуют                | 0.3  |
| 322                           | 419772.42     | 1283505.91 | данные отсутствуют                | 0.3  |
| 323                           | 419840.09     | 1283491.54 | данные отсутствуют                | 0.3  |
| 324                           | 419912.86     | 1283486.44 | данные отсутствуют                | 0.3  |
| 325                           | 419937.43     | 1283551.33 | данные отсутствуют                | 0.3  |
| 326                           | 419948.09     | 1283597.68 | данные отсутствуют                | 0.3  |
| 327                           | 419953.19     | 1283629.66 | данные отсутствуют                | 0.3  |
| Государственный регистратор   |               |            |                                   | ФГИС ЕГРН  |
| полное наименование должности |               |            | подпись                           | инициалы, фамилия  |

М.П.



## Выписка из Единого государственного реестра недвижимости об объекте недвижимости

**Сведения о частях земельного участка**

|                                       |                                       |                       |                           |
|---------------------------------------|---------------------------------------|-----------------------|---------------------------|
| <b>Земельный участок</b>              |                                       |                       |                           |
| (вид объекта недвижимости)            |                                       |                       |                           |
| Лист № ___ Раздела <b>4.2</b>         | Всего листов раздела <b>4.2</b> : ___ | Всего разделов: ___   | Всего листов выписки: ___ |
| <b>20.10.2019.№ 99/2019/290465299</b> |                                       |                       |                           |
| Кадастровый номер:                    |                                       | <b>76:14:050402:6</b> |                           |

| Номер точки | Координаты, м |            | Описание закрепления на местности | Средняя квадратическая погрешность определения координат характерных точек границы части земельного участка, м |
|-------------|---------------|------------|-----------------------------------|--|
|             | X             | Y          |                                   |  |
| 1           | 2             | 3          | 4                                 | 5  |
| 328         | 419965.24     | 1283659.79 | данные отсутствуют                | 0.3  |
| 329         | 419955.97     | 1283745.54 | данные отсутствуют                | 0.3  |
| 330         | 419897.57     | 1283934.65 | данные отсутствуют                | 0.3  |
| 331         | 419893.4      | 1283962.46 | данные отсутствуют                | 0.3  |
| 332         | 419908.69     | 1283977.75 | данные отсутствуют                | 0.3  |

|                               |         |                   |
|-------------------------------|---------|-------------------|
| Государственный регистратор   |         | ФГИС ЕГРН         |
| полное наименование должности | подпись | инициалы, фамилия |

М.П.

Выписка из Единого государственного реестра недвижимости об объекте недвижимости  
Сведения о частях земельного участка

| <b>Земельный участок</b>  |               |                                       |                                   |  |                           |
|---|---------------|---------------------------------------|-----------------------------------|--|---------------------------|
| <small>(вид объекта недвижимости)</small>                               |               |                                       |                                   |  |                           |
| Лист № ___ Раздела <b>4.2</b>   |               | Всего листов раздела <b>4.2</b> : ___ |                                   | Всего разделов: ___  | Всего листов выписки: ___ |
| <b>20.10.2019 № 99/2019/290465299</b>                                   |               |                                       |                                   |  |                           |
| Кадастровый номер:  |               |                                       | <b>76:14:050402:6</b>             |  |                           |
| Сведения о характерных точках границы части (частей) земельного участка |               |                                       |                                   |  |                           |
| Учетный номер части: 4  |               |                                       |                                   |  |                           |
| Система координат: МСК-76   |               |                                       |                                   |  |                           |
| Зона №  |               |                                       |                                   |  |                           |
| Номер точки   | Координаты, м |                                       | Описание закрепления на местности | Средняя квадратическая погрешность определения координат характерных точек границы части земельного участка, м |                           |
|   | X             | Y                                     |                                   |  |                           |
| 1   | 2             | 3                                     | 4                                 | 5  |                           |
| 333   | 418198.25     | 1284884.15                            | данные отсутствуют                | 0.3  |                           |
| 333   | 418198.25     | 1284884.15                            | данные отсутствуют                | 0.3  |                           |
| 334   | 418192.81     | 1284882.65                            | данные отсутствуют                | 0.3  |                           |
| 335   | 418176.34     | 1284853.42                            | данные отсутствуют                | 0.3  |                           |
| 336   | 418169.43     | 1284857.45                            | данные отсутствуют                | 0.3  |                           |
| 337   | 418162.12     | 1284843.12                            | данные отсутствуют                | 0.3  |                           |
| 338   | 418160.21     | 1284786.17                            | данные отсутствуют                | 0.3  |                           |
| 339   | 418186.71     | 1284847.37                            | данные отсутствуют                | 0.3  |                           |
| 340   | 418179.8      | 1284851.4                             | данные отсутствуют                | 0.3  |                           |
| Государственный регистратор   |               |                                       | ФГИС ЕГРН                         |  |                           |
| полное наименование должности   |               |                                       | подпись                           |  |                           |
|   |               |                                       | инициалы, фамилия                 |  |                           |

М.П.

Выписка из Единого государственного реестра недвижимости об объекте недвижимости  
Сведения о частях земельного участка

| <b>Земельный участок</b>  |               |                                       |                                   |  |
|---|---------------|---------------------------------------|-----------------------------------|--|
| <small>(вид объекта недвижимости)</small>                               |               |                                       |                                   |  |
| Лист № ___ Раздела <b>4.2</b>   |               | Всего листов раздела <b>4.2</b> : ___ |                                   | Всего разделов: ___  |
| Всего листов выписки: ___   |               |                                       |                                   |  |
| <b>20.10.2019 № 99/2019/290465299</b>                                   |               |                                       |                                   |  |
| Кадастровый номер:  |               |                                       | <b>76:14:050402:6</b>             |  |
| Сведения о характерных точках границы части (частей) земельного участка |               |                                       |                                   |  |
| Учетный номер части: 5  |               |                                       |                                   |  |
| Система координат: МСК-76   |               |                                       |                                   |  |
| Зона №  |               |                                       |                                   |  |
| Номер точки   | Координаты, м |                                       | Описание закрепления на местности | Средняя квадратическая погрешность определения координат характерных точек границы части земельного участка, м |
|   | X             | Y                                     |                                   |  |
| 1   | 2             | 3                                     | 4                                 | 5  |
| 341   | 419148.31     | 1284070.29                            | данные отсутствуют                | 0.3  |
| 341   | 419148.31     | 1284070.29                            | данные отсутствуют                | 0.3  |
| 342   | 419145.81     | 1284073.46                            | данные отсутствуют                | 0.3  |
| 343   | 419113.04     | 1284054.05                            | данные отсутствуют                | 0.3  |
| 344   | 419108.46     | 1284060.62                            | данные отсутствуют                | 0.3  |
| 345   | 419090.06     | 1284049.45                            | данные отсутствуют                | 0.3  |
| 346   | 418939.05     | 1283960.39                            | данные отсутствуют                | 0.3  |
| 347   | 418807.75     | 1283882.96                            | данные отсутствуют                | 0.3  |
| 348   | 418757.19     | 1284026.63                            | данные отсутствуют                | 0.3  |
| 349   | 418261.08     | 1284625.71                            | данные отсутствуют                | 0.3  |
| 350   | 418158.98     | 1284749.4                             | данные отсутствуют                | 0.3  |
| 351   | 418157.97     | 1284719.21                            | данные отсутствуют                | 0.3  |
| 352   | 418235.33     | 1284625.49                            | данные отсутствуют                | 0.3  |
| 353   | 418153.78     | 1284594.3                             | данные отсутствуют                | 0.3  |
| 354   | 418153.05     | 1284572.71                            | данные отсутствуют                | 0.3  |
| 355   | 418249.2      | 1284608.69                            | данные отсутствуют                | 0.3  |
| Государственный регистратор   |               |                                       | ФГИС ЕГРН                         |  |
| полное наименование должности   |               |                                       | подпись                           |  |
|   |               |                                       | инициалы, фамилия                 |  |

М.П.

## Выписка из Единого государственного реестра недвижимости об объекте недвижимости

## Сведения о частях земельного участка

|                                       |                                       |                       |                           |
|---------------------------------------|---------------------------------------|-----------------------|---------------------------|
| <b>Земельный участок</b>              |                                       |                       |                           |
| (вид объекта недвижимости)            |                                       |                       |                           |
| Лист № ___ Раздела <b>4.2</b>         | Всего листов раздела <b>4.2</b> : ___ | Всего разделов: ___   | Всего листов выписки: ___ |
| <b>20.10.2019 № 99/2019/290465299</b> |                                       |                       |                           |
| Кадастровый номер:                    |                                       | <b>76:14:050402:6</b> |                           |

| Номер точки | Координаты, м |            | Описание закрепления на местности | Средняя квадратическая погрешность определения координат характерных точек границы части земельного участка, м |
|-------------|---------------|------------|-----------------------------------|--|
|             | X             | Y          |                                   |  |
| 1           | 2             | 3          | 4                                 | 5  |
| 356         | 418739.65     | 1284016.71 | данные отсутствуют                | 0.3  |
| 357         | 418792.91     | 1283864.86 | данные отсутствуют                | 0.3  |
| 358         | 419075.08     | 1283058.88 | данные отсутствуют                | 0.3  |
| 359         | 419044.68     | 1282872.91 | данные отсутствуют                | 0.3  |
| 360         | 419065.14     | 1282874.83 | данные отсутствуют                | 0.3  |
| 361         | 419095.32     | 1283060.65 | данные отсутствуют                | 0.3  |
| 362         | 418814.5      | 1283863.72 | данные отсутствуют                | 0.3  |
| 363         | 418950.95     | 1283944.19 | данные отсутствуют                | 0.3  |
| 364         | 419100.22     | 1284032.21 | данные отсутствуют                | 0.3  |
| 365         | 419119.91     | 1284044.18 | данные отсутствуют                | 0.3  |
| 366         | 419115.33     | 1284050.76 | данные отсутствуют                | 0.3  |

|                               |         |                   |
|-------------------------------|---------|-------------------|
| Государственный регистратор   |         | ФГИС ЕГРН         |
| полное наименование должности | подпись | инициалы, фамилия |

М.П.

Выписка из Единого государственного реестра недвижимости об объекте недвижимости  
Сведения о частях земельного участка

| <b>Земельный участок</b>  |               |                                       |                                   |  |
|---|---------------|---------------------------------------|-----------------------------------|--|
| <small>(вид объекта недвижимости)</small>                               |               |                                       |                                   |  |
| Лист № ___ Раздела <b>4.2</b>   |               | Всего листов раздела <b>4.2</b> : ___ |                                   | Всего разделов: ___  |
| Всего листов выписки: ___   |               |                                       |                                   |  |
| <b>20.10.2019 № 99/2019/290465299</b>                                   |               |                                       |                                   |  |
| Кадастровый номер:  |               |                                       | <b>76:14:050402:6</b>             |  |
| Сведения о характерных точках границы части (частей) земельного участка |               |                                       |                                   |  |
| Учетный номер части: 6  |               |                                       |                                   |  |
| Система координат: МСК-76   |               |                                       |                                   |  |
| Зона №  |               |                                       |                                   |  |
| Номер точки   | Координаты, м |                                       | Описание закрепления на местности | Средняя квадратическая погрешность определения координат характерных точек границы части земельного участка, м |
|   | X             | Y                                     |                                   |  |
| 1   | 2             | 3                                     | 4                                 | 5  |
| 1   | 419939.28     | 1283990.73                            | данные отсутствуют                | 0.3  |
| 3   | 419914.25     | 1284024.57                            | данные отсутствуют                | 0.3  |
| 5   | 419887.37     | 1284061.18                            | данные отсутствуют                | 0.3  |
| 6   | 419865.59     | 1284112.63                            | данные отсутствуют                | 0.3  |
| 7   | 419828.51     | 1284203.01                            | данные отсутствуют                | 0.3  |
| 14  | 419712.63     | 1284438.01                            | данные отсутствуют                | 0.3  |
| 15  | 419670.45     | 1284480.19                            | данные отсутствуют                | 0.3  |
| 16  | 419657.94     | 1284499.65                            | данные отсутствуют                | 0.3  |
| 17  | 419657.94     | 1284518.19                            | данные отсутствуют                | 0.3  |
| 18  | 419663.04     | 1284537.2                             | данные отсутствуют                | 0.3  |
| 20  | 419652.38     | 1284582.62                            | данные отсутствуют                | 0.3  |
| 24  | 419577.75     | 1284715.18                            | данные отсутствуют                | 0.3  |
| 25  | 419552.72     | 1284760.6                             | данные отсутствуют                | 0.3  |
| 184   | 419965.7      | 1283703.82                            | данные отсутствуют                | 0.3  |
| 186   | 419936.96     | 1283805.33                            | данные отсутствуют                | 0.3  |
| 248   | 419937.43     | 1284002.78                            | данные отсутствуют                | 0.3  |
| Государственный регистратор   |               |                                       | ФГИС ЕГРН                         |  |
| полное наименование должности   |               |                                       | подпись                           |  |
|   |               |                                       | инициалы, фамилия                 |  |

М.П.

## Выписка из Единого государственного реестра недвижимости об объекте недвижимости

## Сведения о частях земельного участка

|                                       |                                       |                       |                           |
|---------------------------------------|---------------------------------------|-----------------------|---------------------------|
| <b>Земельный участок</b>              |                                       |                       |                           |
| (вид объекта недвижимости)            |                                       |                       |                           |
| Лист № ___ Раздела <b>4.2</b>         | Всего листов раздела <b>4.2</b> : ___ | Всего разделов: ___   | Всего листов выписки: ___ |
| <b>20.10.2019.№ 99/2019/290465299</b> |                                       |                       |                           |
| Кадастровый номер:                    |                                       | <b>76:14:050402:6</b> |                           |

| Номер точки                   | Координаты, м |            | Описание закрепления на местности | Средняя квадратическая погрешность определения координат характерных точек границы части земельного участка, м |
|-------------------------------|---------------|------------|-----------------------------------|--|
|                               | X             | Y          |                                   |  |
| 1                             | 2             | 3          | 4                                 | 5  |
| 249                           | 419898.96     | 1284054.23 | данные отсутствуют                | 0.3  |
| 250                           | 419820.63     | 1284228.04 | данные отсутствуют                | 0.3  |
| 251                           | 419814.14     | 1284257.71 | данные отсутствуют                | 0.3  |
| 252                           | 419788.18     | 1284307.3  | данные отсутствуют                | 0.3  |
| 253                           | 419754.35     | 1284362.92 | данные отсутствуют                | 0.3  |
| 254                           | 419743.68     | 1284385.17 | данные отсутствуют                | 0.3  |
| 255                           | 419729.32     | 1284412.51 | данные отсутствуют                | 0.3  |
| 256                           | 419661.18     | 1284561.76 | данные отсутствуют                | 0.3  |
| 257                           | 419631.98     | 1284607.65 | данные отсутствуют                | 0.3  |
| 258                           | 419624.1      | 1284630.82 | данные отсутствуют                | 0.3  |
| 259                           | 419607.42     | 1284667.9  | данные отсутствуют                | 0.3  |
| 260                           | 419525.38     | 1284816.22 | данные отсутствуют                | 0.3  |
| 323                           | 419840.09     | 1283491.54 | данные отсутствуют                | 0.3  |
| 324                           | 419912.86     | 1283486.44 | данные отсутствуют                | 0.3  |
| 324                           | 419912.86     | 1283486.44 | данные отсутствуют                | 0.3  |
| 325                           | 419937.43     | 1283551.33 | данные отсутствуют                | 0.3  |
| 326                           | 419948.09     | 1283597.68 | данные отсутствуют                | 0.3  |
| Государственный регистратор   |               |            |                                   | ФГИС ЕГРН  |
| полное наименование должности |               |            | подпись                           | инициалы, фамилия  |

М.П.

## Выписка из Единого государственного реестра недвижимости об объекте недвижимости

## Сведения о частях земельного участка

|                                       |                                       |                       |                           |
|---------------------------------------|---------------------------------------|-----------------------|---------------------------|
| <b>Земельный участок</b>              |                                       |                       |                           |
| (вид объекта недвижимости)            |                                       |                       |                           |
| Лист № ___ Раздела <b>4.2</b>         | Всего листов раздела <b>4.2</b> : ___ | Всего разделов: ___   | Всего листов выписки: ___ |
| <b>20.10.2019.№ 99/2019/290465299</b> |                                       |                       |                           |
| Кадастровый номер:                    |                                       | <b>76:14:050402:6</b> |                           |

| Номер точки                   | Координаты, м |            | Описание закрепления на местности | Средняя квадратическая погрешность определения координат характерных точек границы части земельного участка, м |
|-------------------------------|---------------|------------|-----------------------------------|--|
|                               | X             | Y          |                                   |  |
| 1                             | 2             | 3          | 4                                 | 5  |
| 327                           | 419953.19     | 1283629.66 | данные отсутствуют                | 0.3  |
| 328                           | 419965.24     | 1283659.79 | данные отсутствуют                | 0.3  |
| 329                           | 419955.97     | 1283745.54 | данные отсутствуют                | 0.3  |
| 330                           | 419897.57     | 1283934.65 | данные отсутствуют                | 0.3  |
| 331                           | 419893.4      | 1283962.46 | данные отсутствуют                | 0.3  |
| 332                           | 419908.69     | 1283977.75 | данные отсутствуют                | 0.3  |
| 367                           | 419814.46     | 1283493.98 | данные отсутствуют                | данные отсутствуют   |
| 368                           | 419815.84     | 1283498.01 | данные отсутствуют                | 0.2  |
| 369                           | 419861.55     | 1283630.07 | данные отсутствуют                | 0.2  |
| 370                           | 419870.81     | 1283703.95 | данные отсутствуют                | 0.2  |
| 371                           | 419804.41     | 1283937.8  | данные отсутствуют                | 0.2  |
| 372                           | 419805.63     | 1284012.38 | данные отсутствуют                | 0.2  |
| 373                           | 419734.96     | 1284191.03 | данные отсутствуют                | 0.2  |
| 374                           | 419722.51     | 1284235.93 | данные отсутствуют                | 0.2  |
| 375                           | 419651.5      | 1284362.8  | данные отсутствуют                | 0.2  |
| 376                           | 419585.18     | 1284443.23 | данные отсутствуют                | 0.2  |
| 377                           | 419567.72     | 1284488.37 | данные отсутствуют                | 0.2  |
| Государственный регистратор   |               |            |                                   | ФГИС ЕГРН  |
| полное наименование должности |               |            | подпись                           | инициалы, фамилия  |

М.П.

## Выписка из Единого государственного реестра недвижимости об объекте недвижимости

## Сведения о частях земельного участка

|                                       |                                       |                       |                           |
|---------------------------------------|---------------------------------------|-----------------------|---------------------------|
| <b>Земельный участок</b>              |                                       |                       |                           |
| (вид объекта недвижимости)            |                                       |                       |                           |
| Лист № ___ Раздела <b>4.2</b>         | Всего листов раздела <b>4.2</b> : ___ | Всего разделов: ___   | Всего листов выписки: ___ |
| <b>20.10.2019 № 99/2019/290465299</b> |                                       |                       |                           |
| Кадастровый номер:                    |                                       | <b>76:14:050402:6</b> |                           |

| Номер точки | Координаты, м |            | Описание закрепления на местности | Средняя квадратическая погрешность определения координат характерных точек границы части земельного участка, м |
|-------------|---------------|------------|-----------------------------------|--|
|             | X             | Y          |                                   |  |
| 1           | 2             | 3          | 4                                 | 5  |
| 378         | 419563.71     | 1284538.77 | данные отсутствуют                | 0.2  |
| 379         | 419554.69     | 1284567.93 | данные отсутствуют                | 0.2  |
| 380         | 419521.08     | 1284632.87 | данные отсутствуют                | 0.2  |
| 381         | 419422.98     | 1284819.09 | данные отсутствуют                | 0.2  |
| 382         | 419503.08     | 1284861.65 | данные отсутствуют                | данные отсутствуют   |
| 383         | 419933.4      | 1283983.54 | данные отсутствуют                | данные отсутствуют   |
| 384         | 419918.42     | 1283981.92 | данные отсутствуют                | 0.2  |
| 385         | 419914.95     | 1283978.53 | данные отсутствуют                | данные отсутствуют   |

|                               |         |                   |
|-------------------------------|---------|-------------------|
| Государственный регистратор   |         | ФГИС ЕГРН         |
| полное наименование должности | подпись | инициалы, фамилия |

М.П.



Выписка из Единого государственного реестра недвижимости об объекте недвижимости  
Сведения о частях земельного участка

| <b>Земельный участок</b>  |               |                                       |                                   |  |
|---|---------------|---------------------------------------|-----------------------------------|--|
| <small>(вид объекта недвижимости)</small>                               |               |                                       |                                   |  |
| Лист № ___ Раздела <b>4.2</b>   |               | Всего листов раздела <b>4.2</b> : ___ |                                   | Всего разделов: ___  |
| Всего листов выписки: ___   |               |                                       |                                   |  |
| <b>20.10.2019 № 99/2019/290465299</b>                                   |               |                                       |                                   |  |
| Кадастровый номер:  |               |                                       | <b>76:14:050402:6</b>             |  |
| Сведения о характерных точках границы части (частей) земельного участка |               |                                       |                                   |  |
| Учетный номер части: 7  |               |                                       |                                   |  |
| Система координат: МСК-76   |               |                                       |                                   |  |
| Зона №  |               |                                       |                                   |  |
| Номер точки   | Координаты, м |                                       | Описание закрепления на местности | Средняя квадратическая погрешность определения координат характерных точек границы части земельного участка, м |
|   | X             | Y                                     |                                   |  |
| 1   | 2             | 3                                     | 4                                 | 5  |
| 38  | 419164.54     | 1285363.85                            | данные отсутствуют                | 0.3  |
| 41  | 419011.82     | 1285454.92                            | данные отсутствуют                | 0.3  |
| 44  | 419095.71     | 1285425.72                            | данные отсутствуют                | 0.3  |
| 51  | 419217.15     | 1285177.75                            | данные отсутствуют                | 0.3  |
| 55  | 419286.21     | 1285123.99                            | данные отсутствуют                | 0.3  |
| 56  | 419284.82     | 1285095.71                            | данные отсутствуют                | 0.3  |
| 59  | 419212.05     | 1285054.92                            | данные отсутствуют                | 0.3  |
| 86  | 419051.68     | 1285295.02                            | данные отсутствуют                | 0.3  |
| 86  | 419051.68     | 1285295.02                            | данные отсутствуют                | 0.3  |
| 267   | 419203.24     | 1285385.4                             | данные отсутствуют                | 0.3  |
| 268   | 419078.1      | 1285527.69                            | данные отсутствуют                | 0.3  |
| 269   | 418991.89     | 1285480.42                            | данные отсутствуют                | 0.3  |
| 270   | 419037.78     | 1285444.73                            | данные отсутствуют                | 0.3  |
| 271   | 419077.64     | 1285438.24                            | данные отсутствуют                | 0.3  |
| 272   | 419120.74     | 1285383.08                            | данные отсутствуют                | 0.3  |
| 273   | 419140.67     | 1285331.17                            | данные отсутствуют                | 0.3  |
| Государственный регистратор   |               |                                       | ФГИС ЕГРН                         |  |
| полное наименование должности   |               |                                       | подпись                           |  |
|   |               |                                       | инициалы, фамилия                 |  |

М.П.

## Сведения о частях земельного участка

|                                       |                                       |                       |                           |
|---------------------------------------|---------------------------------------|-----------------------|---------------------------|
| <b>Земельный участок</b>              |                                       |                       |                           |
| (вид объекта недвижимости)            |                                       |                       |                           |
| Лист № ___ Раздела <b>4.2</b>         | Всего листов раздела <b>4.2</b> : ___ | Всего разделов: ___   | Всего листов выписки: ___ |
| <b>20.10.2019.№ 99/2019/290465299</b> |                                       |                       |                           |
| Кадастровый номер:                    |                                       | <b>76:14:050402:6</b> |                           |

| Номер точки                   | Координаты, м |            | Описание закрепления на местности | Средняя квадратическая погрешность определения координат характерных точек границы части земельного участка, м |
|-------------------------------|---------------|------------|-----------------------------------|--|
|                               | X             | Y          |                                   |  |
| 1                             | 2             | 3          | 4                                 | 5  |
| 274                           | 419149.02     | 1285301.04 | данные отсутствуют                | 0.3  |
| 275                           | 419169.41     | 1285262.57 | данные отсутствуют                | 0.3  |
| 276                           | 419200        | 1285239.4  | данные отсутствуют                | 0.3  |
| 277                           | 419208.34     | 1285220.86 | данные отсутствуют                | 0.3  |
| 278                           | 419238.47     | 1285153.65 | данные отсутствуют                | 0.3  |
| 279                           | 419263.5      | 1285147.16 | данные отсутствуют                | 0.3  |
| 280                           | 419280.19     | 1285142.06 | данные отсутствуют                | 0.3  |
| 281                           | 419271.38     | 1285064.66 | данные отсутствуют                | 0.3  |
| 282                           | 419241.71     | 1285057.24 | данные отсутствуют                | 0.3  |
| 386                           | 419033.67     | 1285280.03 | данные отсутствуют                | данные отсутствуют   |
| 387                           | 419008.56     | 1285320.92 | данные отсутствуют                | данные отсутствуют   |
| 388                           | 419022.48     | 1285329.78 | данные отсутствуют                | 0.3  |
| 389                           | 419242.97     | 1284975.58 | данные отсутствуют                | данные отсутствуют   |
| 389                           | 419242.97     | 1284975.58 | данные отсутствуют                | данные отсутствуют   |
| 390                           | 419222.51     | 1284945.95 | данные отсутствуют                | данные отсутствуют   |
| 391                           | 419160.64     | 1285023.8  | данные отсутствуют                | данные отсутствуют   |
| 392                           | 419209.18     | 1285376.26 | данные отсутствуют                | данные отсутствуют   |
| Государственный регистратор   |               |            |                                   | ФГИС ЕГРН  |
| полное наименование должности |               |            | подпись                           | инициалы, фамилия  |

М.П.

## Выписка из Единого государственного реестра недвижимости об объекте недвижимости

## Сведения о частях земельного участка

|                                       |                                      |                       |                          |
|---------------------------------------|--------------------------------------|-----------------------|--------------------------|
| <b>Земельный участок</b>              |                                      |                       |                          |
| (вид объекта недвижимости)            |                                      |                       |                          |
| Лист № __ Раздела <b>4.2</b>          | Всего листов раздела <b>4.2</b> : __ | Всего разделов: __    | Всего листов выписки: __ |
| <b>20.10.2019 № 99/2019/290465299</b> |                                      |                       |                          |
| Кадастровый номер:                    |                                      | <b>76:14:050402:6</b> |                          |

| Номер точки | Координаты, м |            | Описание закрепления на местности | Средняя квадратическая погрешность определения координат характерных точек границы части земельного участка, м |
|-------------|---------------|------------|-----------------------------------|--|
|             | X             | Y          |                                   |  |
| 1           | 2             | 3          | 4                                 | 5  |
| 393         | 419213.2      | 1285368.04 | данные отсутствуют                | данные отсутствуют   |
| 394         | 419327.85     | 1285180.29 | данные отсутствуют                | данные отсутствуют   |
| 395         | 419332.59     | 1285125.08 | данные отсутствуют                | данные отсутствуют   |
| 396         | 419358.53     | 1285108    | данные отсутствуют                | данные отсутствуют   |
| 397         | 419386.61     | 1285068.27 | данные отсутствуют                | данные отсутствуют   |
| 398         | 419404.75     | 1285021.64 | данные отсутствуют                | данные отсутствуют   |
| 399         | 419420.89     | 1285009.3  | данные отсутствуют                | данные отсутствуют   |
| 400         | 419437.43     | 1284977.8  | данные отсутствуют                | данные отсутствуют   |
| 401         | 419359.65     | 1284976.6  | данные отсутствуют                | данные отсутствуют   |

|                               |         |                   |
|-------------------------------|---------|-------------------|
| Государственный регистратор   |         | ФГИС ЕГРН         |
| полное наименование должности | подпись | инициалы, фамилия |

М.П.

Выписка из Единого государственного реестра недвижимости об объекте недвижимости  
Сведения о частях земельного участка

| <b>Земельный участок</b>  |               |                                       |                                   |  |
|---|---------------|---------------------------------------|-----------------------------------|--|
| <small>(вид объекта недвижимости)</small>                               |               |                                       |                                   |  |
| Лист № ___ Раздела <b>4.2</b>   |               | Всего листов раздела <b>4.2</b> : ___ |                                   | Всего разделов: ___  |
| Всего листов выписки: ___   |               |                                       |                                   |  |
| <b>20.10.2019 № 99/2019/290465299</b>                                   |               |                                       |                                   |  |
| Кадастровый номер:  |               |                                       | <b>76:14:050402:6</b>             |  |
| Сведения о характерных точках границы части (частей) земельного участка |               |                                       |                                   |  |
| Учетный номер части: 8  |               |                                       |                                   |  |
| Система координат: МСК-76   |               |                                       |                                   |  |
| Зона №  |               |                                       |                                   |  |
| Номер точки   | Координаты, м |                                       | Описание закрепления на местности | Средняя квадратическая погрешность определения координат характерных точек границы части земельного участка, м |
|   | X             | Y                                     |                                   |  |
| 1   | 2             | 3                                     | 4                                 | 5  |
| 402   | 418182.35     | 1284839.02                            | данные отсутствуют                | 0.1  |
| 402   | 418182.35     | 1284839.02                            | данные отсутствуют                | 0.1  |
| 403   | 418160.19     | 1284785.43                            | данные отсутствуют                | данные отсутствуют   |
| 404   | 418162.24     | 1284846.39                            | данные отсутствуют                | данные отсутствуют   |
| 405   | 418162.56     | 1284847.17                            | данные отсутствуют                | 0.1  |
| 406   | 419065.52     | 1282874.87                            | данные отсутствуют                | данные отсутствуют   |
| 406   | 419065.52     | 1282874.87                            | данные отсутствуют                | данные отсутствуют   |
| 407   | 419043.47     | 1282872.8                             | данные отсутствуют                | данные отсутствуют   |
| 408   | 419049.79     | 1282909.55                            | данные отсутствуют                | 0.1  |
| 409   | 419074.1      | 1283057.65                            | данные отсутствуют                | 0.1  |
| 410   | 419027.09     | 1283191.53                            | данные отсутствуют                | 0.1  |
| 411   | 418973.75     | 1283344.07                            | данные отсутствуют                | 0.1  |
| 412   | 418946.73     | 1283421.92                            | данные отсутствуют                | 0.1  |
| 413   | 418921.19     | 1283493.61                            | данные отсутствуют                | 0.1  |
| 414   | 418869.79     | 1283641.23                            | данные отсутствуют                | 0.1  |
| 415   | 418817.84     | 1283789.37                            | данные отсутствуют                | 0.1  |
| Государственный регистратор   |               |                                       | ФГИС ЕГРН                         |  |
| полное наименование должности   |               |                                       | подпись                           |  |
|   |               |                                       | инициалы, фамилия                 |  |

М.П.

## Выписка из Единого государственного реестра недвижимости об объекте недвижимости

## Сведения о частях земельного участка

|                                       |                                       |                       |                           |
|---------------------------------------|---------------------------------------|-----------------------|---------------------------|
| <b>Земельный участок</b>              |                                       |                       |                           |
| (вид объекта недвижимости)            |                                       |                       |                           |
| Лист № ___ Раздела <b>4.2</b>         | Всего листов раздела <b>4.2</b> : ___ | Всего разделов: ___   | Всего листов выписки: ___ |
| <b>20.10.2019.№ 99/2019/290465299</b> |                                       |                       |                           |
| Кадастровый номер:                    |                                       | <b>76:14:050402:6</b> |                           |

| Номер точки                   | Координаты, м |            | Описание закрепления на местности | Средняя квадратическая погрешность определения координат характерных точек границы части земельного участка, м |
|-------------------------------|---------------|------------|-----------------------------------|--|
|                               | X             | Y          |                                   |  |
| 1                             | 2             | 3          | 4                                 | 5  |
| 416                           | 418766.3      | 1283937.46 | данные отсутствуют                | 0.1  |
| 417                           | 418738.88     | 1284015.29 | данные отсутствуют                | 0.1  |
| 418                           | 418689.36     | 1284074.95 | данные отсутствуют                | 0.1  |
| 419                           | 418640.58     | 1284134.65 | данные отсутствуют                | 0.1  |
| 420                           | 418593.64     | 1284188.54 | данные отсутствуют                | 0.1  |
| 421                           | 418544.76     | 1284249.74 | данные отсутствуют                | 0.1  |
| 422                           | 418495.94     | 1284309.1  | данные отсутствуют                | 0.1  |
| 423                           | 418444.82     | 1284369.68 | данные отсутствуют                | 0.1  |
| 424                           | 418403.84     | 1284419.95 | данные отсутствуют                | 0.1  |
| 425                           | 418298.22     | 1284548.16 | данные отсутствуют                | 0.1  |
| 426                           | 418248.88     | 1284607.83 | данные отсутствуют                | 0.1  |
| 427                           | 418246.43     | 1284607.45 | данные отсутствуют                | 0.1  |
| 428                           | 418153.02     | 1284571.6  | данные отсутствуют                | данные отсутствуют   |
| 429                           | 418153.8      | 1284594.82 | данные отсутствуют                | данные отсутствуют   |
| 430                           | 418234.19     | 1284625.67 | данные отсутствуют                | 0.1  |
| 431                           | 418194.6      | 1284673.8  | данные отсутствуют                | 0.1  |
| 432                           | 418157.93     | 1284717.97 | данные отсутствуют                | данные отсутствуют   |
| Государственный регистратор   |               |            |                                   | ФГИС ЕГРН  |
| полное наименование должности |               |            | подпись                           | инициалы, фамилия  |

М.П.

## Выписка из Единого государственного реестра недвижимости об объекте недвижимости

## Сведения о частях земельного участка

|                                       |                                       |                       |                           |
|---------------------------------------|---------------------------------------|-----------------------|---------------------------|
| <b>Земельный участок</b>              |                                       |                       |                           |
| (вид объекта недвижимости)            |                                       |                       |                           |
| Лист № ___ Раздела <b>4.2</b>         | Всего листов раздела <b>4.2</b> : ___ | Всего разделов: ___   | Всего листов выписки: ___ |
| <b>20.10.2019 № 99/2019/290465299</b> |                                       |                       |                           |
| Кадастровый номер:                    |                                       | <b>76:14:050402:6</b> |                           |

| Номер точки                   | Координаты, м |            | Описание закрепления на местности | Средняя квадратическая погрешность определения координат характерных точек границы части земельного участка, м |
|-------------------------------|---------------|------------|-----------------------------------|--|
|                               | X             | Y          |                                   |  |
| 1                             | 2             | 3          | 4                                 | 5  |
| 433                           | 418159.01     | 1284750.18 | данные отсутствуют                | данные отсутствуют   |
| 434                           | 418211.1      | 1284687.43 | данные отсутствуют                | 0.1  |
| 435                           | 418261.5      | 1284626.16 | данные отсутствуют                | 0.1  |
| 436                           | 418370.21     | 1284494.54 | данные отсутствуют                | 0.1  |
| 437                           | 418420.4      | 1284433.5  | данные отсутствуют                | 0.1  |
| 438                           | 418461.29     | 1284383.34 | данные отсутствуют                | 0.1  |
| 439                           | 418512.38     | 1284322.8  | данные отсутствуют                | 0.1  |
| 440                           | 418561.38     | 1284263.21 | данные отсутствуют                | 0.1  |
| 441                           | 418610.08     | 1284202.25 | данные отсутствуют                | 0.1  |
| 442                           | 418656.94     | 1284148.45 | данные отсутствуют                | 0.1  |
| 443                           | 418705.88     | 1284088.56 | данные отсутствуют                | 0.1  |
| 444                           | 418757.79     | 1284026.01 | данные отсутствуют                | 0.1  |
| 445                           | 418808.04     | 1283882.85 | данные отсутствуют                | 0.1  |
| 446                           | 418827.04     | 1283894.17 | данные отсутствуют                | 0.1  |
| 447                           | 418877.78     | 1283923.98 | данные отсутствуют                | 0.1  |
| 448                           | 418947.52     | 1283964.58 | данные отсутствуют                | 0.1  |
| 449                           | 419020.59     | 1284007.79 | данные отсутствуют                | 0.1  |
| Государственный регистратор   |               |            |                                   | ФГИС ЕГРН  |
| полное наименование должности |               |            | подпись                           | инициалы, фамилия  |

М.П.

## Выписка из Единого государственного реестра недвижимости об объекте недвижимости

## Сведения о частях земельного участка

|                                       |                                       |                       |                           |
|---------------------------------------|---------------------------------------|-----------------------|---------------------------|
| <b>Земельный участок</b>              |                                       |                       |                           |
| (вид объекта недвижимости)            |                                       |                       |                           |
| Лист № ___ Раздела <b>4.2</b>         | Всего листов раздела <b>4.2</b> : ___ | Всего разделов: ___   | Всего листов выписки: ___ |
| <b>20.10.2019 № 99/2019/290465299</b> |                                       |                       |                           |
| Кадастровый номер:                    |                                       | <b>76:14:050402:6</b> |                           |

| Номер точки | Координаты, м |            | Описание закрепления на местности | Средняя квадратическая погрешность определения координат характерных точек границы части земельного участка, м |
|-------------|---------------|------------|-----------------------------------|--|
|             | X             | Y          |                                   |  |
| 1           | 2             | 3          | 4                                 | 5  |
| 450         | 419099.59     | 1284054.73 | данные отсутствуют                | 0.1  |
| 451         | 419110.39     | 1284036.25 | данные отсутствуют                | 0.1  |
| 452         | 419100.45     | 1284030.44 | данные отсутствуют                | 0.1  |
| 453         | 419031.51     | 1283989.39 | данные отсутствуют                | 0.1  |
| 454         | 418958.35     | 1283946.13 | данные отсутствуют                | 0.1  |
| 455         | 418888.58     | 1283905.51 | данные отсутствуют                | 0.1  |
| 456         | 418815.22     | 1283862.22 | данные отсутствуют                | 0.1  |
| 457         | 418838.04     | 1283796.42 | данные отсутствуют                | 0.1  |
| 458         | 418915.55     | 1283575.04 | данные отсутствуют                | 0.1  |
| 459         | 418941.37     | 1283500.71 | данные отсутствуют                | 0.1  |
| 460         | 418966.91     | 1283429.02 | данные отсутствуют                | 0.1  |
| 461         | 419020.95     | 1283273.9  | данные отсутствуют                | 0.1  |
| 462         | 419096.1      | 1283059.6  | данные отсутствуют                | 0.1  |
| 463         | 419070.89     | 1282905.99 | данные отсутствуют                | 0.1  |

|                               |         |                   |
|-------------------------------|---------|-------------------|
| Государственный регистратор   |         | ФГИС ЕГРН         |
| полное наименование должности | подпись | инициалы, фамилия |

М.П.

Выписка из Единого государственного реестра недвижимости об объекте недвижимости  
Сведения о частях земельного участка

| <b>Земельный участок</b>  |               |                                       |                                   |  |
|---|---------------|---------------------------------------|-----------------------------------|--|
| <small>(вид объекта недвижимости)</small>                               |               |                                       |                                   |  |
| Лист № ___ Раздела <b>4.2</b>   |               | Всего листов раздела <b>4.2</b> : ___ |                                   | Всего разделов: ___  |
| Всего листов выписки: ___   |               |                                       |                                   |  |
| <b>20.10.2019 № 99/2019/290465299</b>                                   |               |                                       |                                   |  |
| Кадастровый номер:  |               |                                       | <b>76:14:050402:6</b>             |  |
| Сведения о характерных точках границы части (частей) земельного участка |               |                                       |                                   |  |
| Учетный номер части: 9  |               |                                       |                                   |  |
| Система координат: МСК-76   |               |                                       |                                   |  |
| Зона №  |               |                                       |                                   |  |
| Номер точки   | Координаты, м |                                       | Описание закрепления на местности | Средняя квадратическая погрешность определения координат характерных точек границы части земельного участка, м |
|   | X             | Y                                     |                                   |  |
| 1   | 2             | 3                                     | 4                                 | 5  |
| 109   | 418223.41     | 1284931.17                            | данные отсутствуют                | 0.3  |
| 159   | 419580.53     | 1282955.27                            | данные отсутствуют                | 0.3  |
| 160   | 419603.71     | 1283026.19                            | данные отсутствуют                | 0.3  |
| 160   | 419603.71     | 1283026.19                            | данные отсутствуют                | 0.3  |
| 289   | 419247.13     | 1284386.72                            | данные отсутствуют                | 0.3  |
| 290   | 419280.19     | 1284390.27                            | данные отсутствуют                | 0.3  |
| 290   | 419280.19     | 1284390.27                            | данные отсутствуют                | 0.3  |
| 311   | 419562.46     | 1282907.07                            | данные отсутствуют                | 0.3  |
| 464   | 419627.77     | 1283107.53                            | данные отсутствуют                | данные отсутствуют   |
| 464   | 419627.77     | 1283107.53                            | данные отсутствуют                | данные отсутствуют   |
| 465   | 419623.49     | 1283097.24                            | данные отсутствуют                | данные отсутствуют   |
| 466   | 419626.4      | 1283181.14                            | данные отсутствуют                | 0.1  |
| 467   | 419626.49     | 1283225.49                            | данные отсутствуют                | данные отсутствуют   |
| 468   | 419630.49     | 1283224.81                            | данные отсутствуют                | данные отсутствуют   |
| 469   | 419630.4      | 1283181.03                            | данные отсутствуют                | 0.1  |
| 470   | 419596.27     | 1283003.41                            | данные отсутствуют                | данные отсутствуют   |
| Государственный регистратор   |               |                                       | ФГИС ЕГРН                         |  |
| полное наименование должности   |               |                                       | подпись                           |  |
|   |               |                                       | инициалы, фамилия                 |  |

М.П.



## Выписка из Единого государственного реестра недвижимости об объекте недвижимости

## Сведения о частях земельного участка

|                                       |                                       |                       |                           |
|---------------------------------------|---------------------------------------|-----------------------|---------------------------|
| <b>Земельный участок</b>              |                                       |                       |                           |
| (вид объекта недвижимости)            |                                       |                       |                           |
| Лист № ___ Раздела <b>4.2</b>         | Всего листов раздела <b>4.2</b> : ___ | Всего разделов: ___   | Всего листов выписки: ___ |
| <b>20.10.2019.№ 99/2019/290465299</b> |                                       |                       |                           |
| Кадастровый номер:                    |                                       | <b>76:14:050402:6</b> |                           |

| Номер точки                   | Координаты, м |            | Описание закрепления на местности | Средняя квадратическая погрешность определения координат характерных точек границы части земельного участка, м |
|-------------------------------|---------------|------------|-----------------------------------|--|
|                               | X             | Y          |                                   |  |
| 1                             | 2             | 3          | 4                                 | 5  |
| 471                           | 419602.66     | 1283038.86 | данные отсутствуют                | 0.1  |
| 472                           | 419617.1      | 1283078.95 | данные отсутствуют                | данные отсутствуют   |
| 473                           | 419606.93     | 1283038.89 | данные отсутствуют                | данные отсутствуют   |
| 474                           | 419606.49     | 1283037.66 | данные отсутствуют                | 0.1  |
| 475                           | 419606.16     | 1283035.86 | данные отсутствуют                | данные отсутствуют   |
| 476                           | 419555.05     | 1282890.81 | данные отсутствуют                | данные отсутствуют   |
| 476                           | 419555.05     | 1282890.81 | данные отсутствуют                | данные отсутствуют   |
| 477                           | 419491.39     | 1282844.6  | данные отсутствуют                | данные отсутствуют   |
| 478                           | 419485.55     | 1282845.13 | данные отсутствуют                | данные отсутствуют   |
| 479                           | 419555.24     | 1282895.69 | данные отсутствуют                | 0.1  |
| 480                           | 419583.82     | 1282965.33 | данные отсутствуют                | данные отсутствуют   |
| 481                           | 418219.56     | 1284923.32 | данные отсутствуют                | данные отсутствуют   |
| 481                           | 418219.56     | 1284923.32 | данные отсутствуют                | данные отсутствуют   |
| 482                           | 418223.85     | 1284930.91 | данные отсутствуют                | данные отсутствуют   |
| 483                           | 418173.91     | 1284842.48 | данные отсутствуют                | 0.1  |
| 483                           | 418173.91     | 1284842.48 | данные отсутствуют                | 0.1  |
| 484                           | 418171.91     | 1284842.48 | данные отсутствуют                | 0.1  |
| Государственный регистратор   |               |            |                                   | ФГИС ЕГРН  |
| полное наименование должности |               |            | подпись                           | инициалы, фамилия  |

М.П.

## Выписка из Единого государственного реестра недвижимости об объекте недвижимости

## Сведения о частях земельного участка

|                                       |                                       |                       |                           |
|---------------------------------------|---------------------------------------|-----------------------|---------------------------|
| <b>Земельный участок</b>              |                                       |                       |                           |
| (вид объекта недвижимости)            |                                       |                       |                           |
| Лист № ___ Раздела <b>4.2</b>         | Всего листов раздела <b>4.2</b> : ___ | Всего разделов: ___   | Всего листов выписки: ___ |
| <b>20.10.2019 № 99/2019/290465299</b> |                                       |                       |                           |
| Кадастровый номер:                    |                                       | <b>76:14:050402:6</b> |                           |

| Номер точки | Координаты, м |            | Описание закрепления на местности | Средняя квадратическая погрешность определения координат характерных точек границы части земельного участка, м |
|-------------|---------------|------------|-----------------------------------|--|
|             | X             | Y          |                                   |  |
| 1           | 2             | 3          | 4                                 | 5  |
| 485         | 418171.16     | 1284845.17 | данные отсутствуют                | 0.1  |
| 486         | 418192.08     | 1284882.44 | данные отсутствуют                | данные отсутствуют   |
| 487         | 418197.29     | 1284883.88 | данные отсутствуют                | данные отсутствуют   |
| 488         | 419246.76     | 1284387.25 | данные отсутствуют                | данные отсутствуют   |
| 489         | 419282.28     | 1284394.15 | данные отсутствуют                | 0.1  |
| 490         | 419284.28     | 1284392.16 | данные отсутствуют                | 0.1  |
| 491         | 419282.83     | 1284390.41 | данные отсутствуют                | данные отсутствуют   |
| 492         | 419117.29     | 1284045.79 | данные отсутствуют                | 0.1  |
| 492         | 419117.29     | 1284045.79 | данные отсутствуют                | 0.1  |
| 493         | 419105.04     | 1284044.27 | данные отсутствуют                | 0.1  |
| 494         | 419104.05     | 1284046    | данные отсутствуют                | 0.1  |
| 495         | 419105.04     | 1284047.73 | данные отсутствуют                | 0.1  |
| 496         | 419115.6      | 1284049.44 | данные отсутствуют                | 0.1  |
| 497         | 419148.86     | 1284069.6  | данные отсутствуют                | данные отсутствуют   |
| 498         | 419149.98     | 1284068.18 | данные отсутствуют                | 0.3  |
| 499         | 419151.56     | 1284066.57 | данные отсутствуют                | данные отсутствуют   |

|                               |         |                   |
|-------------------------------|---------|-------------------|
| Государственный регистратор   |         | ФГИС ЕГРН         |
| полное наименование должности | подпись | инициалы, фамилия |

М.П.

Выписка из Единого государственного реестра недвижимости об объекте недвижимости  
Сведения о частях земельного участка

| <b>Земельный участок</b>  |               |                                       |                                   |  |
|---|---------------|---------------------------------------|-----------------------------------|--|
| <small>(вид объекта недвижимости)</small>                               |               |                                       |                                   |  |
| Лист № ___ Раздела <b>4.2</b>   |               | Всего листов раздела <b>4.2</b> : ___ |                                   | Всего разделов: ___  |
| Всего листов выписки: ___   |               |                                       |                                   |  |
| <b>20.10.2019 № 99/2019/290465299</b>                                   |               |                                       |                                   |  |
| Кадастровый номер:  |               |                                       | <b>76:14:050402:6</b>             |  |
| Сведения о характерных точках границы части (частей) земельного участка |               |                                       |                                   |  |
| Учетный номер части: 10   |               |                                       |                                   |  |
| Система координат: МСК-76   |               |                                       |                                   |  |
| Зона №  |               |                                       |                                   |  |
| Номер точки   | Координаты, м |                                       | Описание закрепления на местности | Средняя квадратическая погрешность определения координат характерных точек границы части земельного участка, м |
|   | X             | Y                                     |                                   |  |
| 1   | 2             | 3                                     | 4                                 | 5  |
| 155   | 419507.76     | 1282843.11                            | данные отсутствуют                | 0.3  |
| 155   | 419507.76     | 1282843.11                            | данные отсутствуют                | 0.3  |
| 159   | 419580.53     | 1282955.27                            | данные отсутствуют                | 0.3  |
| 160   | 419603.71     | 1283026.19                            | данные отсутствуют                | 0.3  |
| 163   | 419665.82     | 1283178.22                            | данные отсутствуют                | 0.3  |
| 173   | 419711.24     | 1283517.03                            | данные отсутствуют                | 0.3  |
| 177   | 419781.69     | 1283497.1                             | данные отсутствуют                | 0.3  |
| 309   | 419527.69     | 1282849.13                            | данные отсутствуют                | 0.3  |
| 310   | 419548.09     | 1282875.55                            | данные отсутствуют                | 0.3  |
| 311   | 419562.46     | 1282907.07                            | данные отсутствуют                | 0.3  |
| 312   | 419619        | 1283086.44                            | данные отсутствуют                | 0.3  |
| 313   | 419636.15     | 1283127.69                            | данные отсутствуют                | 0.3  |
| 314   | 419691.77     | 1283214.37                            | данные отсутствуют                | 0.3  |
| 320   | 419748.32     | 1283530.94                            | данные отсутствуют                | 0.3  |
| 321   | 419768.71     | 1283531.4                             | данные отсутствуют                | 0.3  |
| 322   | 419772.42     | 1283505.91                            | данные отсутствуют                | 0.3  |
| Государственный регистратор   |               |                                       | ФГИС ЕГРН                         |  |
| полное наименование должности   |               |                                       | подпись                           |  |
|   |               |                                       | инициалы, фамилия                 |  |

М.П.

## Выписка из Единого государственного реестра недвижимости об объекте недвижимости

## Сведения о частях земельного участка

|                                       |                                       |                       |                           |
|---------------------------------------|---------------------------------------|-----------------------|---------------------------|
| <b>Земельный участок</b>              |                                       |                       |                           |
| (вид объекта недвижимости)            |                                       |                       |                           |
| Лист № ___ Раздела <b>4.2</b>         | Всего листов раздела <b>4.2</b> : ___ | Всего разделов: ___   | Всего листов выписки: ___ |
| <b>20.10.2019.№ 99/2019/290465299</b> |                                       |                       |                           |
| Кадастровый номер:                    |                                       | <b>76:14:050402:6</b> |                           |

| Номер точки                   | Координаты, м |            | Описание закрепления на местности | Средняя квадратическая погрешность определения координат характерных точек границы части земельного участка, м |
|-------------------------------|---------------|------------|-----------------------------------|--|
|                               | X             | Y          |                                   |  |
| 1                             | 2             | 3          | 4                                 | 5  |
| 323                           | 419840.09     | 1283491.54 | данные отсутствуют                | 0.3  |
| 389                           | 419242.97     | 1284975.58 | данные отсутствуют                | 0.2  |
| 400                           | 419437.43     | 1284977.8  | данные отсутствуют                | 0.2  |
| 500                           | 419909.59     | 1283489.54 | данные отсутствуют                | 0.2  |
| 500                           | 419909.59     | 1283489.54 | данные отсутствуют                | 0.2  |
| 501                           | 419908.7      | 1283486.73 | данные отсутствуют                | данные отсутствуют   |
| 502                           | 419707.71     | 1283515.56 | данные отсутствуют                | данные отсутствуют   |
| 503                           | 419716.19     | 1283541.56 | данные отсутствуют                | 0.2  |
| 504                           | 419746.23     | 1283711.6  | данные отсутствуют                | 0.2  |
| 505                           | 419642.76     | 1284030.59 | данные отсутствуют                | 0.2  |
| 506                           | 419613.59     | 1284162.96 | данные отсутствуют                | 0.2  |
| 507                           | 419537.4      | 1284308.3  | данные отсутствуют                | 0.2  |
| 508                           | 419488        | 1284359.63 | данные отсутствуют                | 0.2  |
| 509                           | 419450.88     | 1284440.24 | данные отсутствуют                | 0.2  |
| 510                           | 419442.29     | 1284523.6  | данные отсутствуют                | 0.2  |
| 511                           | 419336.92     | 1284712.83 | данные отсутствуют                | 0.2  |
| 512                           | 419304.8      | 1284762.09 | данные отсутствуют                | 0.2  |
| Государственный регистратор   |               |            |                                   | ФГИС ЕГРН  |
| полное наименование должности |               |            | подпись                           | инициалы, фамилия  |

М.П.

## Выписка из Единого государственного реестра недвижимости об объекте недвижимости

## Сведения о частях земельного участка

|                                       |                                       |                       |                           |
|---------------------------------------|---------------------------------------|-----------------------|---------------------------|
| <b>Земельный участок</b>              |                                       |                       |                           |
| (вид объекта недвижимости)            |                                       |                       |                           |
| Лист № ___ Раздела <b>4.2</b>         | Всего листов раздела <b>4.2</b> : ___ | Всего разделов: ___   | Всего листов выписки: ___ |
| <b>20.10.2019.№ 99/2019/290465299</b> |                                       |                       |                           |
| Кадастровый номер:                    |                                       | <b>76:14:050402:6</b> |                           |

| Номер точки                   | Координаты, м |            | Описание закрепления на местности | Средняя квадратическая погрешность определения координат характерных точек границы части земельного участка, м |
|-------------------------------|---------------|------------|-----------------------------------|--|
|                               | X             | Y          |                                   |  |
| 1                             | 2             | 3          | 4                                 | 5  |
| 513                           | 419223.13     | 1284945.16 | данные отсутствуют                | 0.2  |
| 514                           | 419442.06     | 1284942.48 | данные отсутствуют                | 0.2  |
| 515                           | 419460.6      | 1284911.22 | данные отсутствуют                | 0.2  |
| 516                           | 419474.38     | 1284876.78 | данные отсутствуют                | 0.2  |
| 517                           | 419477.02     | 1284859.3  | данные отсутствуют                | 0.2  |
| 518                           | 419486.56     | 1284845.52 | данные отсутствуют                | 0.2  |
| 519                           | 419495.04     | 1284841.29 | данные отсутствуют                | 0.2  |
| 520                           | 419502.98     | 1284837.05 | данные отсутствуют                | 0.2  |
| 521                           | 419525.24     | 1284794.14 | данные отсутствуют                | 0.2  |
| 522                           | 419555.43     | 1284728.44 | данные отсутствуют                | 0.2  |
| 523                           | 419586.16     | 1284673.34 | данные отсутствуют                | 0.2  |
| 524                           | 419615.83     | 1284623.01 | данные отсутствуют                | 0.2  |
| 525                           | 419643.38     | 1284590.7  | данные отсутствуют                | 0.2  |
| 526                           | 419647.62     | 1284571.1  | данные отсутствуют                | 0.2  |
| 527                           | 419648.14     | 1284537.19 | данные отсутствуют                | 0.2  |
| 528                           | 419643.38     | 1284512.82 | данные отсутствуют                | 0.2  |
| 529                           | 419645.5      | 1284486.33 | данные отсутствуют                | 0.2  |
| Государственный регистратор   |               |            |                                   | ФГИС ЕГРН  |
| полное наименование должности |               |            | подпись                           | инициалы, фамилия  |

М.П.

## Выписка из Единого государственного реестра недвижимости об объекте недвижимости

## Сведения о частях земельного участка

|                                       |                                       |                       |                           |
|---------------------------------------|---------------------------------------|-----------------------|---------------------------|
| <b>Земельный участок</b>              |                                       |                       |                           |
| (вид объекта недвижимости)            |                                       |                       |                           |
| Лист № ___ Раздела <b>4.2</b>         | Всего листов раздела <b>4.2</b> : ___ | Всего разделов: ___   | Всего листов выписки: ___ |
| <b>20.10.2019.№ 99/2019/290465299</b> |                                       |                       |                           |
| Кадастровый номер:                    |                                       | <b>76:14:050402:6</b> |                           |

| Номер точки                   | Координаты, м |            | Описание закрепления на местности | Средняя квадратическая погрешность определения координат характерных точек границы части земельного участка, м |
|-------------------------------|---------------|------------|-----------------------------------|--|
|                               | X             | Y          |                                   |  |
| 1                             | 2             | 3          | 4                                 | 5  |
| 530                           | 419654.5      | 1284470.44 | данные отсутствуют                | 0.2  |
| 531                           | 419683.11     | 1284449.78 | данные отсутствуют                | 0.2  |
| 532                           | 419718.87     | 1284400.77 | данные отсутствуют                | 0.2  |
| 533                           | 419766.55     | 1284312.03 | данные отсутствуют                | 0.2  |
| 534                           | 419786.42     | 1284269.65 | данные отсутствуют                | 0.2  |
| 535                           | 419803.64     | 1284229.91 | данные отсутствуют                | 0.2  |
| 536                           | 419830.13     | 1284122.63 | данные отсутствуют                | 0.2  |
| 537                           | 419838.07     | 1284073.63 | данные отсутствуют                | 0.2  |
| 538                           | 419842.44     | 1284057.24 | данные отсутствуют                | 0.2  |
| 539                           | 419853.97     | 1284014.03 | данные отсутствуют                | 0.2  |
| 540                           | 419875.16     | 1283950.45 | данные отсутствуют                | 0.2  |
| 541                           | 419904.3      | 1283874.96 | данные отсутствуют                | 0.2  |
| 542                           | 419922.84     | 1283811.38 | данные отсутствуют                | 0.2  |
| 543                           | 419940.06     | 1283769    | данные отсутствуют                | 0.2  |
| 544                           | 419948        | 1283713.37 | данные отсутствуют                | 0.2  |
| 545                           | 419934.76     | 1283607.42 | данные отсутствуют                | 0.2  |
| 546                           | 419492.49     | 1282844.5  | данные отсутствуют                | данные отсутствуют   |
| Государственный регистратор   |               |            |                                   | ФГИС ЕГРН  |
| полное наименование должности |               |            | подпись                           | инициалы, фамилия  |

М.П.

## Выписка из Единого государственного реестра недвижимости об объекте недвижимости

**Сведения о частях земельного участка**

|                                       |                                       |                       |                           |
|---------------------------------------|---------------------------------------|-----------------------|---------------------------|
| <b>Земельный участок</b>              |                                       |                       |                           |
| (вид объекта недвижимости)            |                                       |                       |                           |
| Лист № ___ Раздела <b>4.2</b>         | Всего листов раздела <b>4.2</b> : ___ | Всего разделов: ___   | Всего листов выписки: ___ |
| <b>20.10.2019 № 99/2019/290465299</b> |                                       |                       |                           |
| Кадастровый номер:                    |                                       | <b>76:14:050402:6</b> |                           |

| Номер точки | Координаты, м |            | Описание закрепления на местности | Средняя квадратическая погрешность определения координат характерных точек границы части земельного участка, м |
|-------------|---------------|------------|-----------------------------------|--|
|             | X             | Y          |                                   |  |
| 1           | 2             | 3          | 4                                 | 5  |
| 547         | 419523.16     | 1282942.44 | данные отсутствуют                | 0.2  |
| 548         | 419584.16     | 1283160.54 | данные отсутствуют                | 0.2  |
| 549         | 419605.35     | 1283201.67 | данные отсутствуют                | 0.2  |
| 550         | 419613.82     | 1283227.65 | данные отсутствуют                | данные отсутствуют   |

|                               |         |                   |
|-------------------------------|---------|-------------------|
| Государственный регистратор   |         | ФГИС ЕГРН         |
| полное наименование должности | подпись | инициалы, фамилия |

М.П.

Выписка из Единого государственного реестра недвижимости об объекте недвижимости  
Сведения о частях земельного участка

| <b>Земельный участок</b>  |               |                                       |                                   |  |
|---|---------------|---------------------------------------|-----------------------------------|--|
| <small>(вид объекта недвижимости)</small>                               |               |                                       |                                   |  |
| Лист № ___ Раздела <b>4.2</b>   |               | Всего листов раздела <b>4.2</b> : ___ |                                   | Всего разделов: ___  |
| Всего листов выписки: ___   |               |                                       |                                   |  |
| <b>20.10.2019 № 99/2019/290465299</b>                                   |               |                                       |                                   |  |
| Кадастровый номер:  |               |                                       | <b>76:14:050402:6</b>             |  |
| Сведения о характерных точках границы части (частей) земельного участка |               |                                       |                                   |  |
| Учетный номер части: 11   |               |                                       |                                   |  |
| Система координат: МСК-76   |               |                                       |                                   |  |
| Зона №  |               |                                       |                                   |  |
| Номер точки   | Координаты, м |                                       | Описание закрепления на местности | Средняя квадратическая погрешность определения координат характерных точек границы части земельного участка, м |
|   | X             | Y                                     |                                   |  |
| 1   | 2             | 3                                     | 4                                 | 5  |
| 155   | 419507.76     | 1282843.11                            | данные отсутствуют                | 0.3  |
| 155   | 419507.76     | 1282843.11                            | данные отсутствуют                | 0.3  |
| 159   | 419580.53     | 1282955.27                            | данные отсутствуют                | 0.3  |
| 160   | 419603.71     | 1283026.19                            | данные отсутствуют                | 0.3  |
| 163   | 419665.82     | 1283178.22                            | данные отсутствуют                | 0.3  |
| 173   | 419711.24     | 1283517.03                            | данные отсутствуют                | 0.3  |
| 177   | 419781.69     | 1283497.1                             | данные отсутствуют                | 0.3  |
| 309   | 419527.69     | 1282849.13                            | данные отсутствуют                | 0.3  |
| 310   | 419548.09     | 1282875.55                            | данные отсутствуют                | 0.3  |
| 311   | 419562.46     | 1282907.07                            | данные отсутствуют                | 0.3  |
| 312   | 419619        | 1283086.44                            | данные отсутствуют                | 0.3  |
| 313   | 419636.15     | 1283127.69                            | данные отсутствуют                | 0.3  |
| 314   | 419691.77     | 1283214.37                            | данные отсутствуют                | 0.3  |
| 320   | 419748.32     | 1283530.94                            | данные отсутствуют                | 0.3  |
| 321   | 419768.71     | 1283531.4                             | данные отсутствуют                | 0.3  |
| 322   | 419772.42     | 1283505.91                            | данные отсутствуют                | 0.3  |
| Государственный регистратор   |               |                                       | ФГИС ЕГРН                         |  |
| полное наименование должности   |               |                                       | подпись                           |  |
|   |               |                                       | инициалы, фамилия                 |  |

М.П.



## Выписка из Единого государственного реестра недвижимости об объекте недвижимости

## Сведения о частях земельного участка

|                                       |                                       |                       |                           |
|---------------------------------------|---------------------------------------|-----------------------|---------------------------|
| <b>Земельный участок</b>              |                                       |                       |                           |
| (вид объекта недвижимости)            |                                       |                       |                           |
| Лист № ___ Раздела <b>4.2</b>         | Всего листов раздела <b>4.2</b> : ___ | Всего разделов: ___   | Всего листов выписки: ___ |
| <b>20.10.2019.№ 99/2019/290465299</b> |                                       |                       |                           |
| Кадастровый номер:                    |                                       | <b>76:14:050402:6</b> |                           |

| Номер точки                   | Координаты, м |            | Описание закрепления на местности | Средняя квадратическая погрешность определения координат характерных точек границы части земельного участка, м |
|-------------------------------|---------------|------------|-----------------------------------|--|
|                               | X             | Y          |                                   |  |
| 1                             | 2             | 3          | 4                                 | 5  |
| 323                           | 419840.09     | 1283491.54 | данные отсутствуют                | 0.3  |
| 389                           | 419242.97     | 1284975.58 | данные отсутствуют                | 0.2  |
| 400                           | 419437.43     | 1284977.8  | данные отсутствуют                | 0.2  |
| 500                           | 419909.59     | 1283489.54 | данные отсутствуют                | 0.2  |
| 500                           | 419909.59     | 1283489.54 | данные отсутствуют                | 0.2  |
| 501                           | 419908.7      | 1283486.73 | данные отсутствуют                | данные отсутствуют   |
| 502                           | 419707.71     | 1283515.56 | данные отсутствуют                | данные отсутствуют   |
| 503                           | 419716.19     | 1283541.56 | данные отсутствуют                | 0.2  |
| 504                           | 419746.23     | 1283711.6  | данные отсутствуют                | 0.2  |
| 505                           | 419642.76     | 1284030.59 | данные отсутствуют                | 0.2  |
| 506                           | 419613.59     | 1284162.96 | данные отсутствуют                | 0.2  |
| 507                           | 419537.4      | 1284308.3  | данные отсутствуют                | 0.2  |
| 508                           | 419488        | 1284359.63 | данные отсутствуют                | 0.2  |
| 509                           | 419450.88     | 1284440.24 | данные отсутствуют                | 0.2  |
| 510                           | 419442.29     | 1284523.6  | данные отсутствуют                | 0.2  |
| 511                           | 419336.92     | 1284712.83 | данные отсутствуют                | 0.2  |
| 512                           | 419304.8      | 1284762.09 | данные отсутствуют                | 0.2  |
| Государственный регистратор   |               |            |                                   | ФГИС ЕГРН  |
| полное наименование должности |               |            | подпись                           | инициалы, фамилия  |

М.П.

## Выписка из Единого государственного реестра недвижимости об объекте недвижимости

## Сведения о частях земельного участка

|                                       |                                       |                       |                           |
|---------------------------------------|---------------------------------------|-----------------------|---------------------------|
| <b>Земельный участок</b>              |                                       |                       |                           |
| (вид объекта недвижимости)            |                                       |                       |                           |
| Лист № ___ Раздела <b>4.2</b>         | Всего листов раздела <b>4.2</b> : ___ | Всего разделов: ___   | Всего листов выписки: ___ |
| <b>20.10.2019 № 99/2019/290465299</b> |                                       |                       |                           |
| Кадастровый номер:                    |                                       | <b>76:14:050402:6</b> |                           |

| Номер точки                   | Координаты, м |            | Описание закрепления на местности | Средняя квадратическая погрешность определения координат характерных точек границы части земельного участка, м |
|-------------------------------|---------------|------------|-----------------------------------|--|
|                               | X             | Y          |                                   |  |
| 1                             | 2             | 3          | 4                                 | 5  |
| 513                           | 419223.13     | 1284945.16 | данные отсутствуют                | 0.2  |
| 514                           | 419442.06     | 1284942.48 | данные отсутствуют                | 0.2  |
| 515                           | 419460.6      | 1284911.22 | данные отсутствуют                | 0.2  |
| 516                           | 419474.38     | 1284876.78 | данные отсутствуют                | 0.2  |
| 517                           | 419477.02     | 1284859.3  | данные отсутствуют                | 0.2  |
| 518                           | 419486.56     | 1284845.52 | данные отсутствуют                | 0.2  |
| 519                           | 419495.04     | 1284841.29 | данные отсутствуют                | 0.2  |
| 520                           | 419502.98     | 1284837.05 | данные отсутствуют                | 0.2  |
| 521                           | 419525.24     | 1284794.14 | данные отсутствуют                | 0.2  |
| 522                           | 419555.43     | 1284728.44 | данные отсутствуют                | 0.2  |
| 523                           | 419586.16     | 1284673.34 | данные отсутствуют                | 0.2  |
| 524                           | 419615.83     | 1284623.01 | данные отсутствуют                | 0.2  |
| 525                           | 419643.38     | 1284590.7  | данные отсутствуют                | 0.2  |
| 526                           | 419647.62     | 1284571.1  | данные отсутствуют                | 0.2  |
| 527                           | 419648.14     | 1284537.19 | данные отсутствуют                | 0.2  |
| 528                           | 419643.38     | 1284512.82 | данные отсутствуют                | 0.2  |
| 529                           | 419645.5      | 1284486.33 | данные отсутствуют                | 0.2  |
| Государственный регистратор   |               |            |                                   | ФГИС ЕГРН  |
| полное наименование должности |               |            | подпись                           | инициалы, фамилия  |

М.П.

## Выписка из Единого государственного реестра недвижимости об объекте недвижимости

## Сведения о частях земельного участка

|                                       |                                       |                       |                           |
|---------------------------------------|---------------------------------------|-----------------------|---------------------------|
| <b>Земельный участок</b>              |                                       |                       |                           |
| (вид объекта недвижимости)            |                                       |                       |                           |
| Лист № ___ Раздела <b>4.2</b>         | Всего листов раздела <b>4.2</b> : ___ | Всего разделов: ___   | Всего листов выписки: ___ |
| <b>20.10.2019.№ 99/2019/290465299</b> |                                       |                       |                           |
| Кадастровый номер:                    |                                       | <b>76:14:050402:6</b> |                           |

| Номер точки                   | Координаты, м |            | Описание закрепления на местности | Средняя квадратическая погрешность определения координат характерных точек границы части земельного участка, м |
|-------------------------------|---------------|------------|-----------------------------------|--|
|                               | X             | Y          |                                   |  |
| 1                             | 2             | 3          | 4                                 | 5  |
| 530                           | 419654.5      | 1284470.44 | данные отсутствуют                | 0.2  |
| 531                           | 419683.11     | 1284449.78 | данные отсутствуют                | 0.2  |
| 532                           | 419718.87     | 1284400.77 | данные отсутствуют                | 0.2  |
| 533                           | 419766.55     | 1284312.03 | данные отсутствуют                | 0.2  |
| 534                           | 419786.42     | 1284269.65 | данные отсутствуют                | 0.2  |
| 535                           | 419803.64     | 1284229.91 | данные отсутствуют                | 0.2  |
| 536                           | 419830.13     | 1284122.63 | данные отсутствуют                | 0.2  |
| 537                           | 419838.07     | 1284073.63 | данные отсутствуют                | 0.2  |
| 538                           | 419842.44     | 1284057.24 | данные отсутствуют                | 0.2  |
| 539                           | 419853.97     | 1284014.03 | данные отсутствуют                | 0.2  |
| 540                           | 419875.16     | 1283950.45 | данные отсутствуют                | 0.2  |
| 541                           | 419904.3      | 1283874.96 | данные отсутствуют                | 0.2  |
| 542                           | 419922.84     | 1283811.38 | данные отсутствуют                | 0.2  |
| 543                           | 419940.06     | 1283769    | данные отсутствуют                | 0.2  |
| 544                           | 419948        | 1283713.37 | данные отсутствуют                | 0.2  |
| 545                           | 419934.76     | 1283607.42 | данные отсутствуют                | 0.2  |
| 546                           | 419492.49     | 1282844.5  | данные отсутствуют                | данные отсутствуют   |
| Государственный регистратор   |               |            |                                   | ФГИС ЕГРН  |
| полное наименование должности |               |            | подпись                           | инициалы, фамилия  |

М.П.

## Выписка из Единого государственного реестра недвижимости об объекте недвижимости

**Сведения о частях земельного участка**

|                                       |                                       |                       |                           |
|---------------------------------------|---------------------------------------|-----------------------|---------------------------|
| <b>Земельный участок</b>              |                                       |                       |                           |
| (вид объекта недвижимости)            |                                       |                       |                           |
| Лист № ___ Раздела <b>4.2</b>         | Всего листов раздела <b>4.2</b> : ___ | Всего разделов: ___   | Всего листов выписки: ___ |
| <b>20.10.2019 № 99/2019/290465299</b> |                                       |                       |                           |
| Кадастровый номер:                    |                                       | <b>76:14:050402:6</b> |                           |

| Номер точки | Координаты, м |            | Описание закрепления на местности | Средняя квадратическая погрешность определения координат характерных точек границы части земельного участка, м |
|-------------|---------------|------------|-----------------------------------|--|
|             | X             | Y          |                                   |  |
| 1           | 2             | 3          | 4                                 | 5  |
| 547         | 419523.16     | 1282942.44 | данные отсутствуют                | 0.2  |
| 548         | 419584.16     | 1283160.54 | данные отсутствуют                | 0.2  |
| 549         | 419605.35     | 1283201.67 | данные отсутствуют                | 0.2  |
| 550         | 419613.82     | 1283227.65 | данные отсутствуют                | данные отсутствуют   |

|                               |         |                   |
|-------------------------------|---------|-------------------|
| Государственный регистратор   |         | ФГИС ЕГРН         |
| полное наименование должности | подпись | инициалы, фамилия |

М.П.

Выписка из Единого государственного реестра недвижимости об объекте недвижимости

**Сведения о характеристиках объекта недвижимости**

На основании запроса от 18.10.2019 г., поступившего на рассмотрение 20.10.2019 г., сообщаем, что согласно записям Единого государственного реестра недвижимости:

|                                       |                                     |                       |                           |
|---------------------------------------|-------------------------------------|-----------------------|---------------------------|
| <b>Земельный участок</b>              |                                     |                       |                           |
| (вид объекта недвижимости)            |                                     |                       |                           |
| Лист № ___ Раздела <b>1</b>           | Всего листов раздела <b>1</b> : ___ | Всего разделов: ___   | Всего листов выписки: ___ |
| <b>20.10.2019 № 99/2019/290396186</b> |                                     |                       |                           |
| Кадастровый номер:                    |                                     | <b>76:14:050402:7</b> |                           |

|  |   |
|--|---|
| Номер кадастрового квартала:   | 76:14:050402  |
| Дата присвоения кадастрового номера:   | 03.04.2006  |
| Ранее присвоенный государственный учетный номер:   | Иной номер: 76:14:00 00 00:0006   |
| Адрес:   | установлено относительно ориентира, расположенного за пределами участка. Ориентир д. Березники. Участок находится примерно в 50 м от ориентира по направлению на юг.<br>Почтовый адрес ориентира: Ярославская область , Рыбинский р-н , с/с Октябрьский |
| Площадь:   | 1596430 +/- 437 кв. м   |
| Кадастровая стоимость, руб.:   | 3991075   |
| Кадастровые номера расположенных в пределах земельного участка объектов недвижимости:        | данные отсутствуют  |
| Кадастровые номера объектов недвижимости, из которых образован объект недвижимости:          | данные отсутствуют  |
| Кадастровые номера образованных объектов недвижимости:                                       | данные отсутствуют  |
| Сведения о включении объекта недвижимости в состав предприятия как имущественного комплекса: |   |

|                               |         |                   |
|-------------------------------|---------|-------------------|
| Государственный регистратор   |         | ФГИС ЕГРН         |
| полное наименование должности | подпись | инициалы, фамилия |

М.П.

## Сведения о характеристиках объекта недвижимости

|                                       |                                     |                       |                           |
|---------------------------------------|-------------------------------------|-----------------------|---------------------------|
| <b>Земельный участок</b>              |                                     |                       |                           |
| (вид объекта недвижимости)            |                                     |                       |                           |
| Лист № ___ Раздела <b>1</b>           | Всего листов раздела <b>1</b> : ___ | Всего разделов: ___   | Всего листов выписки: ___ |
| <b>20.10.2019 № 99/2019/290396186</b> |                                     |                       |                           |
| Кадастровый номер:                    |                                     | <b>76:14:050402:7</b> |                           |

|  |   |
|--|---|
| Категория земель:  | Земли сельскохозяйственного назначения  |
| Виды разрешенного использования:   | Для сельскохозяйственного использования |
| Сведения о кадастровом инженерере:   | данные отсутствуют                      |
| Сведения о лесах, водных объектах и об иных природных объектах, расположенных в пределах земельного участка:   | данные отсутствуют                      |
| Сведения о том, что земельный участок полностью или частично расположен в границах зоны с особыми условиями использования территории или территории объекта культурного наследия                                       | данные отсутствуют                      |
| Сведения о том, что земельный участок расположен в границах особой экономической зоны, территории опережающего социально-экономического развития, зоны территориального развития в Российской Федерации, игровой зоны: | данные отсутствуют                      |
| Сведения о том, что земельный участок расположен в границах особо охраняемой природной территории, охотничьих угодий, лесничеств, лесопарков:  | данные отсутствуют                      |
| Сведения о результатах проведения государственного земельного надзора:   | данные отсутствуют                      |
| Сведения о расположении земельного участка в границах территории, в отношении которой утвержден проект межевания территории:   | данные отсутствуют                      |

|                               |         |                   |
|-------------------------------|---------|-------------------|
| Государственный регистратор   |         | ФГИС ЕГРН         |
| полное наименование должности | подпись | инициалы, фамилия |

М.П.

## Сведения о характеристиках объекта недвижимости

|                                       |                                     |                       |                           |
|---------------------------------------|-------------------------------------|-----------------------|---------------------------|
| <b>Земельный участок</b>              |                                     |                       |                           |
| (вид объекта недвижимости)            |                                     |                       |                           |
| Лист № ___ Раздела <b>1</b>           | Всего листов раздела <b>1</b> : ___ | Всего разделов: ___   | Всего листов выписки: ___ |
| <b>20.10.2019 № 99/2019/290396186</b> |                                     |                       |                           |
| Кадастровый номер:                    |                                     | <b>76:14:050402:7</b> |                           |

|  |  |
|--|--|
| Условный номер земельного участка:   | данные отсутствуют   |
| Сведения о принятии акта и (или) заключении договора, предусматривающих предоставление в соответствии с земельным законодательством исполнительным органом государственной власти или органом местного самоуправления находящегося в государственной или муниципальной собственности земельного участка для строительства наемного дома социального использования или наемного дома коммерческого использования: | данные отсутствуют   |
| Сведения о том, что земельный участок или земельные участки образованы на основании решения об изъятии земельного участка и (или) расположенного на нем объекта недвижимости для государственных или муниципальных нужд:   | данные отсутствуют   |
| Сведения о том, что земельный участок образован из земель или земельного участка, государственная собственность на которые не разграничена:  | данные отсутствуют   |
| Сведения о наличии земельного спора о местоположении границ земельных участков:  | данные отсутствуют   |
| Статус записи об объекте недвижимости:   | Сведения об объекте недвижимости имеют статус "актуальные, ранее учтенные" |
| Особые отметки:  | Сведения необходимые для заполнения раздела 3.1 отсутствуют.               |
| Получатель выписки:  | Решетников Михаил Николаевич   |

|                               |         |                   |
|-------------------------------|---------|-------------------|
| Государственный регистратор   |         | ФГИС ЕГРН         |
| полное наименование должности | подпись | инициалы, фамилия |

М.П.

Выписка из Единого государственного реестра недвижимости об объекте недвижимости  
Сведения о зарегистрированных правах

|  |   |
|--|---|
| <b>Земельный участок</b>   |   |
| (вид объекта недвижимости)   |   |
| Лист № ___ Раздела <b>2</b>  | Всего листов раздела <b>2</b> : ___   |
| Всего разделов: ___  | Всего листов выписки: ___   |
| <b>20.10.2019 № 99/2019/290396186</b>  |   |
| Кадастровый номер:   | <b>76:14:050402:7</b>   |
| 1. Правообладатель (правообладатели):  | 1.1. Акционерное общество "Ярославский бройлер", ИНН: 7610049497  |
| 2. Вид, номер и дата государственной регистрации права:                                  | 2.1. Собственность, № 76-76-08/043/2007-073 от 16.07.2007   |
| 3. Ограничение прав и обременение объекта недвижимости:                                  |   |
| 3.1.1.   | Прочие ограничения (обременения), Особый режим использования земли. Водоохранная зона р. Сонохта и Водоохранная зона ручья -общей площадью 214118 кв.м.   |
| вид:   |   |
| дата государственной регистрации:  | 25.04.2008  |
| номер государственной регистрации:   | 76-76-08/031/2008-091   |
| срок, на который установлено ограничение прав и обременение объекта недвижимости:        | не определен  |
| лицо, в пользу которого установлено ограничение прав и обременение объекта недвижимости: |   |
| основание государственной регистрации:   | Постановление Главы Рыбинского муниципального района Ярославской области №417 от 17.04.2008г. "Об установлении ограничений (обременений) прав на земельный участок площадью 1596430 кв.м., по адресу: Ярославская область, Рыбинский р-н, Октябрьский с/о, р-н дер.Березники" |
| 3.1.2.   | Прочие ограничения (обременения), Особый режим использования земли. Водоохранная зона ВЛ-10кВ- общей площадью 42339 кв.м.   |
| вид:   |   |
| дата государственной регистрации:  | 25.04.2008  |
| номер государственной регистрации:   | 76-76-08/031/2008-092   |
| срок, на который установлено ограничение прав и обременение объекта недвижимости:        | не определен  |
| лицо, в пользу которого установлено ограничение прав и обременение объекта недвижимости: |   |
| основание государственной регистрации:   | Постановление Главы Рыбинского муниципального района Ярославской области №417 от 17.04.2008г. "Об установлении ограничений (обременений) прав на земельный участок площадью 1596430 кв.м., по адресу: Ярославская область, Рыбинский р-н, Октябрьский с/о, р-н дер.Березники" |

|                             |  |           |
|-----------------------------|--|-----------|
| Государственный регистратор |  | ФГИС ЕГРН |
|                             |  |           |



М.П.

**Земельный участок**

(вид объекта недвижимости)

Лист № \_\_\_ Раздела **2**Всего листов раздела **2**: \_\_\_

Всего разделов: \_\_\_

Всего листов выписки: \_\_\_

**20.10.2019.№ 99/2019/290396186**

Кадастровый номер:

**76:14:050402:7**

|        |  |  |
|--------|--|--|
|        | вид:   | Ипотека, Весь объект. Участок находится примерно в 50 м по направлению на юг от ориентира д. Березники, расположенного в границах участка, адрес ориентира: Ярославская область, Рыбинский р-н, Октябрьский сельский округ, кад.№ 76:14:050402:7, Земельный участок, категория земель: земли сельскохозяйственного назначения, разрешенное использование: для сельскохозяйственного использования, площадь 1 596 430 кв. м |
| 3.1.3. | дата государственной регистрации:  | 02.02.2016   |
|        | номер государственной регистрации:   | 76-76/008-76/008/004/2016-455/1  |
|        | срок, на который установлено ограничение прав и обременение объекта недвижимости:  | с 02.02.2016 по 19.01.2024   |
|        | лицо, в пользу которого установлено ограничение прав и обременение объекта недвижимости:   | Публичное акционерное общество "Сбербанк России", ИНН: 7707083893  |
|        | основание государственной регистрации:   | Договор ипотеки в редакции дополнительных соглашений от 15.08.2016 № 1, от 21.10.2016 № 2, от 01.12.2016 № 3, от 26.07.2018 № 4, от 08.04.2019 №5 от 20.01.2016 №0017/9/16001/02   |
| 4.     | Договоры участия в долевом строительстве:  | данные отсутствуют   |
| 5.     | Заявленные в судебном порядке права требования:  | данные отсутствуют   |
| 6.     | Сведения о возражении в отношении зарегистрированного права:   | данные отсутствуют   |
| 7.     | Сведения о наличии решения об изъятии объекта недвижимости для государственных и муниципальных нужд:   | данные отсутствуют   |
| 8.     | Сведения о невозможности государственной регистрации без личного участия правообладателя или его законного представителя:  |  |
| 9.     | Правопритязания и сведения о наличии поступивших, но не рассмотренных заявлений о проведении государственной регистрации права (перехода, прекращения права), ограничения права или обременения объекта недвижимости, сделки в отношении объекта недвижимости: | данные отсутствуют   |
| 10.    | Сведения об осуществлении государственной регистрации сделки, права, ограничения права без необходимого в силу закона согласия третьего лица, органа:  | данные отсутствуют   |
| 11.    | Сведения о невозможности государственной регистрации перехода, прекращения, ограничения права на земельный   |  |

|   |
|---|
| участок из земель сельскохозяйственного назначения: |
|---|

|                               |         |                   |
|-------------------------------|---------|-------------------|
| Государственный регистратор   |         | ФГИС ЕГРН         |
| полное наименование должности | подпись | инициалы, фамилия |

М.П.

Выписка из Единого государственного реестра недвижимости об объекте недвижимости  
**Описание местоположения земельного участка**

|                                       |                                     |                       |                           |
|---------------------------------------|-------------------------------------|-----------------------|---------------------------|
| <b>Земельный участок</b>              |                                     |                       |                           |
| (вид объекта недвижимости)            |                                     |                       |                           |
| Лист № ___ Раздела <b>3</b>           | Всего листов раздела <b>3</b> : ___ | Всего разделов: ___   | Всего листов выписки: ___ |
| <b>20.10.2019 № 99/2019/290396186</b> |                                     |                       |                           |
| Кадастровый номер:                    |                                     | <b>76:14:050402:7</b> |                           |


|  |                       |  |  |
|--|-----------------------|--|--|
| План (чертеж, схема) земельного участка  |                       |  |  |
|  |                       |  |  |
| Масштаб 1: данные отсутствуют  | Условные обозначения: |  |  |

|                               |         |                   |
|-------------------------------|---------|-------------------|
| Государственный регистратор   |         | ФГИС ЕГРН         |
| полное наименование должности | подпись | инициалы, фамилия |

М.П.

Выписка из Единого государственного реестра недвижимости об объекте недвижимости  
**Описание местоположения земельного участка**

|                                       |                                     |                       |                           |
|---------------------------------------|-------------------------------------|-----------------------|---------------------------|
| <b>Земельный участок</b>              |                                     |                       |                           |
| (вид объекта недвижимости)            |                                     |                       |                           |
| Лист № ___ Раздела <b>3</b>           | Всего листов раздела <b>3</b> : ___ | Всего разделов: ___   | Всего листов выписки: ___ |
| <b>20.10.2019 № 99/2019/290396186</b> |                                     |                       |                           |
| Кадастровый номер:                    |                                     | <b>76:14:050402:7</b> |                           |

|  |                       |  |  |
|--|-----------------------|--|--|
| План (чертеж, схема) земельного участка  |                       |  |  |
|  |                       |  |  |
| Масштаб 1: данные отсутствуют  | Условные обозначения: |  |  |

|                               |         |                   |
|-------------------------------|---------|-------------------|
| Государственный регистратор   |         | ФГИС ЕГРН         |
| полное наименование должности | подпись | инициалы, фамилия |

М.П.

Выписка из Единого государственного реестра недвижимости об объекте недвижимости  
**Описание местоположения земельного участка**

|                                       |                                       |                       |                           |
|---------------------------------------|---------------------------------------|-----------------------|---------------------------|
| <b>Земельный участок</b>              |                                       |                       |                           |
| (вид объекта недвижимости)            |                                       |                       |                           |
| Лист № ___ Раздела <b>3.2</b>         | Всего листов раздела <b>3.2</b> : ___ | Всего разделов: ___   | Всего листов выписки: ___ |
| <b>20.10.2019 № 99/2019/290396186</b> |                                       |                       |                           |
| Кадастровый номер:                    |                                       | <b>76:14:050402:7</b> |                           |

| Сведения о характерных точках границы земельного участка |            |            |                                   |   |
|--|------------|------------|-----------------------------------|---|
| Система координат  |            |            |                                   |   |
| Зона №   |            |            |                                   |   |
| Номер точки  | Координаты |            | Описание закрепления на местности | Средняя квадратическая погрешность определения координат характерных точек границ земельного участка, м |
|  | X          | Y          |                                   |   |
| 1  | 2          | 3          | 4                                 | 5   |
| 1  | 418149.25  | 1284459.33 | данные отсутствуют                | 0.3   |
| 2  | 418151.03  | 1284512.34 | данные отсутствуют                | 0.3   |
| 3  | 418163.62  | 1284887.6  | данные отсутствуют                | 0.3   |
| 4  | 418127     | 1284898.26 | данные отсутствуют                | 0.3   |
| 5  | 418086.21  | 1284937.2  | данные отсутствуют                | 0.3   |
| 6  | 418068.05  | 1284963.08 | данные отсутствуют                | 0.3   |
| 7  | 418045.89  | 1284994.67 | данные отсутствуют                | 0.3   |
| 8  | 418042.18  | 1284891.31 | данные отсутствуют                | 0.3   |
| 9  | 418016.22  | 1284846.35 | данные отсутствуют                | 0.3   |
| 10   | 417992.58  | 1284819    | данные отсутствуют                | 0.3   |
| 11   | 417982.62  | 1284849.36 | данные отсутствуют                | 0.3   |
| 12   | 417951.27  | 1284864.86 | данные отсутствуют                | 0.3   |
| 13   | 417932.79  | 1284892.24 | данные отсутствуют                | 0.3   |
| 14   | 417911.47  | 1284926.07 | данные отсутствуют                | 0.3   |
| 15   | 417896.18  | 1284942.29 | данные отсутствуют                | 0.3   |

|                               |         |                   |
|-------------------------------|---------|-------------------|
| Государственный регистратор   |         | ФГИС ЕГРН         |
| полное наименование должности | подпись | инициалы, фамилия |

М.П.

Выписка из Единого государственного реестра недвижимости об объекте недвижимости  
**Описание местоположения земельного участка**

|   |                                       |                       |                           |
|---|---------------------------------------|-----------------------|---------------------------|
| <b>Земельный участок</b>                  |                                       |                       |                           |
| <small>(вид объекта недвижимости)</small> |                                       |                       |                           |
| Лист № ___ Раздела <b>3.2</b>             | Всего листов раздела <b>3.2</b> : ___ | Всего разделов: ___   | Всего листов выписки: ___ |
| <b>20.10.2019 № 99/2019/290396186</b>     |                                       |                       |                           |
| Кадастровый номер:                        |                                       | <b>76:14:050402:7</b> |                           |

| Сведения о характерных точках границы земельного участка |            |            |                                   |   |
|--|------------|------------|-----------------------------------|---|
| Система координат  |            |            |                                   |   |
| Зона №   |            |            |                                   |   |
| Номер точки  | Координаты |            | Описание закрепления на местности | Средняя квадратическая погрешность определения координат характерных точек границ земельного участка, м |
|  | X          | Y          |                                   |   |
| 1  | 2          | 3          | 4                                 | 5   |
| 16   | 417879.49  | 1284943.22 | данные отсутствуют                | 0.3   |
| 17   | 417866.98  | 1284933.95 | данные отсутствуют                | 0.3   |
| 18   | 417870.68  | 1284908.46 | данные отсутствуют                | 0.3   |
| 19   | 417881.34  | 1284880.65 | данные отсутствуют                | 0.3   |
| 20   | 417902.2   | 1284852.84 | данные отсутствуют                | 0.3   |
| 21   | 417902.67  | 1284833.37 | данные отсутствуют                | 0.3   |
| 22   | 417894.32  | 1284818.54 | данные отсутствуют                | 0.3   |
| 23   | 417826.65  | 1284821.78 | данные отсутствуют                | 0.3   |
| 24   | 417772.42  | 1284829.66 | данные отсутствуют                | 0.3   |
| 25   | 417728.39  | 1284842.18 | данные отсутствуют                | 0.3   |
| 26   | 417694.09  | 1284855.16 | данные отсутствуют                | 0.3   |
| 27   | 417663.04  | 1284870.45 | данные отсутствуют                | 0.3   |
| 28   | 417631.98  | 1284887.14 | данные отсутствуют                | 0.3   |
| 29   | 417613.9   | 1284888.53 | данные отсутствуют                | 0.3   |
| 30   | 417602.32  | 1284872.77 | данные отсутствуют                | 0.3   |

|                               |         |                   |
|-------------------------------|---------|-------------------|
| Государственный регистратор   |         | ФГИС ЕГРН         |
| полное наименование должности | подпись | инициалы, фамилия |

М.П.

Выписка из Единого государственного реестра недвижимости об объекте недвижимости  
**Описание местоположения земельного участка**

|                                       |                                       |                       |                           |
|---------------------------------------|---------------------------------------|-----------------------|---------------------------|
| <b>Земельный участок</b>              |                                       |                       |                           |
| (вид объекта недвижимости)            |                                       |                       |                           |
| Лист № ___ Раздела <b>3.2</b>         | Всего листов раздела <b>3.2</b> : ___ | Всего разделов: ___   | Всего листов выписки: ___ |
| <b>20.10.2019 № 99/2019/290396186</b> |                                       |                       |                           |
| Кадастровый номер:                    |                                       | <b>76:14:050402:7</b> |                           |

| Сведения о характерных точках границы земельного участка |            |            |                                   |   |
|--|------------|------------|-----------------------------------|---|
| Система координат  |            |            |                                   |   |
| Зона №   |            |            |                                   |   |
| Номер точки  | Координаты |            | Описание закрепления на местности | Средняя квадратическая погрешность определения координат характерных точек границ земельного участка, м |
|  | X          | Y          |                                   |   |
| 1  | 2          | 3          | 4                                 | 5   |
| 31   | 417596.76  | 1284848.2  | данные отсутствуют                | 0.3   |
| 32   | 417596.76  | 1284808.34 | данные отсутствуют                | 0.3   |
| 33   | 417605.56  | 1284770.34 | данные отсутствуют                | 0.3   |
| 34   | 417607.42  | 1284729.55 | данные отсутствуют                | 0.3   |
| 35   | 417605.56  | 1284684.59 | данные отсутствуют                | 0.3   |
| 36   | 417596.76  | 1284626.65 | данные отсутствуют                | 0.3   |
| 37   | 417590.73  | 1284656.32 | данные отсутствуют                | 0.3   |
| 38   | 417588.41  | 1284708.23 | данные отсутствуют                | 0.3   |
| 39   | 417592.12  | 1284758.29 | данные отсутствуют                | 0.3   |
| 40   | 417588.88  | 1284778.68 | данные отсутствуют                | 0.3   |
| 41   | 417576.83  | 1284797.68 | данные отсутствуют                | 0.3   |
| 42   | 417550.41  | 1284822.71 | данные отсутствуют                | 0.3   |
| 43   | 417540.67  | 1284852.38 | данные отсутствуют                | 0.3   |
| 44   | 417540.67  | 1284900.58 | данные отсутствуют                | 0.3   |
| 45   | 417549.94  | 1284942.29 | данные отсутствуют                | 0.3   |

|                               |         |                   |
|-------------------------------|---------|-------------------|
| Государственный регистратор   |         | ФГИС ЕГРН         |
| полное наименование должности | подпись | инициалы, фамилия |

М.П.

Выписка из Единого государственного реестра недвижимости об объекте недвижимости  
**Описание местоположения земельного участка**

|                                       |                                       |                       |                           |
|---------------------------------------|---------------------------------------|-----------------------|---------------------------|
| <b>Земельный участок</b>              |                                       |                       |                           |
| (вид объекта недвижимости)            |                                       |                       |                           |
| Лист № ___ Раздела <b>3.2</b>         | Всего листов раздела <b>3.2</b> : ___ | Всего разделов: ___   | Всего листов выписки: ___ |
| <b>20.10.2019 № 99/2019/290396186</b> |                                       |                       |                           |
| Кадастровый номер:                    |                                       | <b>76:14:050402:7</b> |                           |

| Сведения о характерных точках границы земельного участка |            |            |                                   |   |
|--|------------|------------|-----------------------------------|---|
| Система координат  |            |            |                                   |   |
| Зона №   |            |            |                                   |   |
| Номер точки  | Координаты |            | Описание закрепления на местности | Средняя квадратическая погрешность определения координат характерных точек границ земельного участка, м |
|  | X          | Y          |                                   |   |
| 1  | 2          | 3          | 4                                 | 5   |
| 46   | 417567.56  | 1284993.28 | данные отсутствуют                | 0.3   |
| 47   | 417587.49  | 1285021.55 | данные отсутствуют                | 0.3   |
| 48   | 417615.3   | 1285059.1  | данные отсутствуют                | 0.3   |
| 49   | 417666.28  | 1285066.05 | данные отсутствуют                | 0.3   |
| 50   | 417705.21  | 1285075.78 | данные отсутствуют                | 0.3   |
| 51   | 417733.49  | 1285082.27 | данные отсутствуют                | 0.3   |
| 52   | 417786.79  | 1285085.52 | данные отсутствуют                | 0.3   |
| 53   | 417814.6   | 1285099.42 | данные отсутствуют                | 0.3   |
| 54   | 417847.05  | 1285101.74 | данные отсутствуют                | 0.3   |
| 55   | 417870.68  | 1285093.86 | данные отсутствуют                | 0.3   |
| 56   | 417892.47  | 1285075.78 | данные отсутствуют                | 0.3   |
| 57   | 417905.45  | 1285071.15 | данные отсутствуют                | 0.3   |
| 58   | 417914.25  | 1285079.03 | данные отсутствуют                | 0.3   |
| 59   | 417920.74  | 1285128.62 | данные отсутствуют                | 0.3   |
| 60   | 417901.27  | 1285150.41 | данные отсутствуют                | 0.3   |

|                               |         |                   |
|-------------------------------|---------|-------------------|
| Государственный регистратор   |         | ФГИС ЕГРН         |
| полное наименование должности | подпись | инициалы, фамилия |

М.П.



Выписка из Единого государственного реестра недвижимости об объекте недвижимости  
**Описание местоположения земельного участка**

|                                       |                                       |                       |                           |
|---------------------------------------|---------------------------------------|-----------------------|---------------------------|
| <b>Земельный участок</b>              |                                       |                       |                           |
| (вид объекта недвижимости)            |                                       |                       |                           |
| Лист № ___ Раздела <b>3.2</b>         | Всего листов раздела <b>3.2</b> : ___ | Всего разделов: ___   | Всего листов выписки: ___ |
| <b>20.10.2019 № 99/2019/290396186</b> |                                       |                       |                           |
| Кадастровый номер:                    |                                       | <b>76:14:050402:7</b> |                           |

| Сведения о характерных точках границы земельного участка |            |            |                                   |   |
|--|------------|------------|-----------------------------------|---|
| Система координат  |            |            |                                   |   |
| Зона №   |            |            |                                   |   |
| Номер точки  | Координаты |            | Описание закрепления на местности | Средняя квадратическая погрешность определения координат характерных точек границ земельного участка, м |
|  | X          | Y          |                                   |   |
| 1  | 2          | 3          | 4                                 | 5   |
| 61   | 417892.47  | 1285129.55 | данные отсутствуют                | 0.3   |
| 62   | 417876.71  | 1285116.11 | данные отсутствуют                | 0.3   |
| 63   | 417844.73  | 1285117.5  | данные отсутствуют                | 0.3   |
| 64   | 417803.01  | 1285127.69 | данные отсутствуют                | 0.3   |
| 65   | 417765.47  | 1285134.65 | данные отсутствуют                | 0.3   |
| 66   | 417756.2   | 1285142.53 | данные отсутствуют                | 0.3   |
| 67   | 417747.86  | 1285155.04 | данные отсутствуют                | 0.3   |
| 68   | 417736.27  | 1285158.29 | данные отсутствуют                | 0.3   |
| 69   | 417728.85  | 1285149.48 | данные отсутствуют                | 0.3   |
| 70   | 417717.27  | 1285130.94 | данные отсутствуют                | 0.3   |
| 71   | 417697.8   | 1285122.13 | данные отсутствуют                | 0.3   |
| 72   | 417657.94  | 1285109.15 | данные отсутствуют                | 0.3   |
| 73   | 417632.44  | 1285106.37 | данные отсутствуют                | 0.3   |
| 74   | 417619.47  | 1285132.33 | данные отсутствуют                | 0.3   |
| 75   | 417577.75  | 1285125.84 | данные отсутствуют                | 0.3   |

|                               |         |                   |
|-------------------------------|---------|-------------------|
| Государственный регистратор   |         | ФГИС ЕГРН         |
| полное наименование должности | подпись | инициалы, фамилия |

М.П.

Выписка из Единого государственного реестра недвижимости об объекте недвижимости  
**Описание местоположения земельного участка**

|                                       |                                       |                       |                           |
|---------------------------------------|---------------------------------------|-----------------------|---------------------------|
| <b>Земельный участок</b>              |                                       |                       |                           |
| (вид объекта недвижимости)            |                                       |                       |                           |
| Лист № ___ Раздела <b>3.2</b>         | Всего листов раздела <b>3.2</b> : ___ | Всего разделов: ___   | Всего листов выписки: ___ |
| <b>20.10.2019 № 99/2019/290396186</b> |                                       |                       |                           |
| Кадастровый номер:                    |                                       | <b>76:14:050402:7</b> |                           |

| Сведения о характерных точках границы земельного участка |            |            |                                   |   |
|--|------------|------------|-----------------------------------|---|
| Система координат  |            |            |                                   |   |
| Зона №   |            |            |                                   |   |
| Номер точки  | Координаты |            | Описание закрепления на местности | Средняя квадратическая погрешность определения координат характерных точек границ земельного участка, м |
|  | X          | Y          |                                   |   |
| 1  | 2          | 3          | 4                                 | 5   |
| 76   | 417551.33  | 1285131.87 | данные отсутствуют                | 0.3   |
| 77   | 417529.55  | 1285148.09 | данные отсутствуют                | 0.3   |
| 78   | 417494.32  | 1285181.92 | данные отсутствуют                | 0.3   |
| 79   | 417470.22  | 1285192.58 | данные отсутствуют                | 0.3   |
| 80   | 417437.78  | 1285193.97 | данные отсутствуют                | 0.3   |
| 81   | 417409.5   | 1285199.07 | данные отсутствуют                | 0.3   |
| 82   | 417384.47  | 1285212.98 | данные отсутствуют                | 0.3   |
| 83   | 417336.73  | 1285238.01 | данные отсутствуют                | 0.3   |
| 84   | 417292.7   | 1285251.45 | данные отсутствуют                | 0.3   |
| 85   | 417237.54  | 1285269.52 | данные отсутствуют                | 0.3   |
| 86   | 417168.02  | 1285283.43 | данные отсутствуют                | 0.3   |
| 87   | 417140.21  | 1285286.67 | данные отсутствуют                | 0.3   |
| 88   | 417113.79  | 1285276.94 | данные отсутствуют                | 0.3   |
| 89   | 417092     | 1285260.25 | данные отсутствуют                | 0.3   |
| 90   | 417067.9   | 1285248.2  | данные отсутствуют                | 0.3   |

|                               |         |                   |
|-------------------------------|---------|-------------------|
| Государственный регистратор   |         | ФГИС ЕГРН         |
| полное наименование должности | подпись | инициалы, фамилия |

М.П.

Выписка из Единого государственного реестра недвижимости об объекте недвижимости  
**Описание местоположения земельного участка**

|                                       |                                       |                       |                           |
|---------------------------------------|---------------------------------------|-----------------------|---------------------------|
| <b>Земельный участок</b>              |                                       |                       |                           |
| (вид объекта недвижимости)            |                                       |                       |                           |
| Лист № ___ Раздела <b>3.2</b>         | Всего листов раздела <b>3.2</b> : ___ | Всего разделов: ___   | Всего листов выписки: ___ |
| <b>20.10.2019 № 99/2019/290396186</b> |                                       |                       |                           |
| Кадастровый номер:                    |                                       | <b>76:14:050402:7</b> |                           |

| Сведения о характерных точках границы земельного участка |            |            |                                   |   |
|--|------------|------------|-----------------------------------|---|
| Система координат  |            |            |                                   |   |
| Зона №   |            |            |                                   |   |
| Номер точки  | Координаты |            | Описание закрепления на местности | Средняя квадратическая погрешность определения координат характерных точек границ земельного участка, м |
|  | X          | Y          |                                   |   |
| 1  | 2          | 3          | 4                                 | 5   |
| 91   | 417028.04  | 1285232.44 | данные отсутствуют                | 0.3   |
| 92   | 417017.38  | 1285216.69 | данные отсутствуют                | 0.3   |
| 93   | 417018.31  | 1285196.29 | данные отсутствуют                | 0.3   |
| 94   | 417026.65  | 1285178.68 | данные отсутствуют                | 0.3   |
| 95   | 417042.87  | 1285149.02 | данные отсутствуют                | 0.3   |
| 96   | 417046.12  | 1285128.16 | данные отсутствуют                | 0.3   |
| 97   | 417039.63  | 1285112.86 | данные отсутствуют                | 0.3   |
| 98   | 417020.63  | 1285099.42 | данные отсутствуют                | 0.3   |
| 99   | 416992.35  | 1285084.13 | данные отсутствуют                | 0.3   |
| 100  | 416968.71  | 1285064.66 | данные отсутствуют                | 0.3   |
| 101  | 416954.35  | 1285042.41 | данные отсутствуют                | 0.3   |
| 102  | 416931.63  | 1285034.99 | данные отсутствуют                | 0.3   |
| 103  | 416902.9   | 1285042.41 | данные отсутствуют                | 0.3   |
| 104  | 416882.97  | 1285051.22 | данные отсутствуют                | 0.3   |
| 105  | 416864.43  | 1285068.83 | данные отсутствуют                | 0.3   |

|                               |         |                   |
|-------------------------------|---------|-------------------|
| Государственный регистратор   |         | ФГИС ЕГРН         |
| полное наименование должности | подпись | инициалы, фамилия |

М.П.

Выписка из Единого государственного реестра недвижимости об объекте недвижимости  
**Описание местоположения земельного участка**

|   |                                       |                       |                           |
|---|---------------------------------------|-----------------------|---------------------------|
| <b>Земельный участок</b>                  |                                       |                       |                           |
| <small>(вид объекта недвижимости)</small> |                                       |                       |                           |
| Лист № ___ Раздела <b>3.2</b>             | Всего листов раздела <b>3.2</b> : ___ | Всего разделов: ___   | Всего листов выписки: ___ |
| <b>20.10.2019 № 99/2019/290396186</b>     |                                       |                       |                           |
| Кадастровый номер:                        |                                       | <b>76:14:050402:7</b> |                           |

| Сведения о характерных точках границы земельного участка |            |            |                                   |   |
|--|------------|------------|-----------------------------------|---|
| Система координат  |            |            |                                   |   |
| Зона №   |            |            |                                   |   |
| Номер точки  | Координаты |            | Описание закрепления на местности | Средняя квадратическая погрешность определения координат характерных точек границ земельного участка, м |
|  | X          | Y          |                                   |   |
| 1  | 2          | 3          | 4                                 | 5   |
| 106  | 416854.69  | 1285090.61 | данные отсутствуют                | 0.3   |
| 107  | 416838.01  | 1285112.86 | данные отсутствуют                | 0.3   |
| 108  | 416812.05  | 1285114.72 | данные отсутствуют                | 0.3   |
| 109  | 416801.39  | 1285099.88 | данные отсутствуют                | 0.3   |
| 110  | 416793.97  | 1285072.07 | данные отсутствуют                | 0.3   |
| 111  | 416768.95  | 1285050.29 | данные отсутствуют                | 0.3   |
| 112  | 416761.53  | 1285033.6  | данные отсутствуют                | 0.3   |
| 113  | 416742.53  | 1285003.01 | данные отсутствуют                | 0.3   |
| 114  | 416714.72  | 1284991.43 | данные отсутствуют                | 0.3   |
| 115  | 416688.76  | 1284988.18 | данные отсутствуют                | 0.3   |
| 116  | 416675.78  | 1284969.64 | данные отсутствуют                | 0.3   |
| 117  | 416669.29  | 1284939.05 | данные отсутствуют                | 0.3   |
| 118  | 416648.44  | 1284917.27 | данные отсутствуют                | 0.3   |
| 119  | 416610.43  | 1284903.36 | данные отсутствуют                | 0.3   |
| 120  | 416596.52  | 1284882.04 | данные отсутствуют                | 0.3   |

|                               |         |                   |
|-------------------------------|---------|-------------------|
| Государственный регистратор   |         | ФГИС ЕГРН         |
| полное наименование должности | подпись | инициалы, фамилия |

М.П.

Выписка из Единого государственного реестра недвижимости об объекте недвижимости  
**Описание местоположения земельного участка**

|   |                                       |                       |                           |
|---|---------------------------------------|-----------------------|---------------------------|
| <b>Земельный участок</b>                  |                                       |                       |                           |
| <small>(вид объекта недвижимости)</small> |                                       |                       |                           |
| Лист № ___ Раздела <b>3.2</b>             | Всего листов раздела <b>3.2</b> : ___ | Всего разделов: ___   | Всего листов выписки: ___ |
| <b>20.10.2019 № 99/2019/290396186</b>     |                                       |                       |                           |
| Кадастровый номер:                        |                                       | <b>76:14:050402:7</b> |                           |

| Сведения о характерных точках границы земельного участка |            |            |                                   |   |
|--|------------|------------|-----------------------------------|---|
| Система координат  |            |            |                                   |   |
| Зона №   |            |            |                                   |   |
| Номер точки  | Координаты |            | Описание закрепления на местности | Средняя квадратическая погрешность определения координат характерных точек границ земельного участка, м |
|  | X          | Y          |                                   |   |
| 1  | 2          | 3          | 4                                 | 5   |
| 121  | 416596.06  | 1284852.38 | данные отсутствуют                | 0.3   |
| 122  | 416554.35  | 1284849.13 | данные отсутствуют                | 0.3   |
| 123  | 416522.36  | 1284836.15 | данные отсутствуют                | 0.3   |
| 124  | 416484.82  | 1284833.84 | данные отсутствуют                | 0.3   |
| 125  | 416445.42  | 1284847.28 | данные отсутствуют                | 0.3   |
| 126  | 416399.07  | 1284872.77 | данные отсутствуют                | 0.3   |
| 127  | 416353.65  | 1284908.92 | данные отсутствуют                | 0.3   |
| 128  | 416346.23  | 1284870.92 | данные отсутствуют                | 0.3   |
| 129  | 416353.19  | 1284805.56 | данные отсутствуют                | 0.3   |
| 130  | 416366.16  | 1284769.87 | данные отсутствуют                | 0.3   |
| 131  | 416410.2   | 1284758.29 | данные отсутствуют                | 0.3   |
| 132  | 416434.76  | 1284744.84 | данные отсутствуют                | 0.3   |
| 133  | 416463.5   | 1284690.15 | данные отсутствуют                | 0.3   |
| 134  | 416477.87  | 1284639.17 | данные отсутствуют                | 0.3   |
| 135  | 416481.58  | 1284597.91 | данные отсутствуют                | 0.3   |

|                               |         |                   |
|-------------------------------|---------|-------------------|
| Государственный регистратор   |         | ФГИС ЕГРН         |
| полное наименование должности | подпись | инициалы, фамилия |

М.П.

Выписка из Единого государственного реестра недвижимости об объекте недвижимости  
**Описание местоположения земельного участка**

|                                       |                                       |                       |                           |
|---------------------------------------|---------------------------------------|-----------------------|---------------------------|
| <b>Земельный участок</b>              |                                       |                       |                           |
| (вид объекта недвижимости)            |                                       |                       |                           |
| Лист № ___ Раздела <b>3.2</b>         | Всего листов раздела <b>3.2</b> : ___ | Всего разделов: ___   | Всего листов выписки: ___ |
| <b>20.10.2019 № 99/2019/290396186</b> |                                       |                       |                           |
| Кадастровый номер:                    |                                       | <b>76:14:050402:7</b> |                           |

| Сведения о характерных точках границы земельного участка |            |            |                                   |   |
|--|------------|------------|-----------------------------------|---|
| Система координат  |            |            |                                   |   |
| Зона №   |            |            |                                   |   |
| Номер точки  | Координаты |            | Описание закрепления на местности | Средняя квадратическая погрешность определения координат характерных точек границ земельного участка, м |
|  | X          | Y          |                                   |   |
| 1  | 2          | 3          | 4                                 | 5   |
| 136  | 416475.09  | 1284552.49 | данные отсутствуют                | 0.3   |
| 137  | 416471.38  | 1284487.14 | данные отсутствуют                | 0.3   |
| 138  | 416476.01  | 1284421.32 | данные отсутствуют                | 0.3   |
| 139  | 416503.36  | 1284365.24 | данные отсутствуют                | 0.3   |
| 140  | 416517.73  | 1284336.5  | данные отсутствуют                | 0.3   |
| 141  | 416505.68  | 1284295.25 | данные отсутствуют                | 0.3   |
| 142  | 416488.99  | 1284198.84 | данные отсутствуют                | 0.3   |
| 143  | 416503.36  | 1284140.44 | данные отсутствуют                | 0.3   |
| 144  | 416470.92  | 1284106.6  | данные отсутствуют                | 0.3   |
| 145  | 416448.34  | 1284104.65 | данные отсутствуют                | 0.3   |
| 146  | 416342.53  | 1284095.48 | данные отсутствуют                | 0.3   |
| 147  | 416342.06  | 1284032.91 | данные отсутствуют                | 0.3   |
| 148  | 416285.52  | 1284039.86 | данные отсутствуют                | 0.3   |
| 149  | 416282.09  | 1284019.68 | данные отсутствуют                | 0.3   |
| 150  | 416392.89  | 1283992.1  | данные отсутствуют                | 0.3   |

|                               |         |                   |
|-------------------------------|---------|-------------------|
| Государственный регистратор   |         | ФГИС ЕГРН         |
| полное наименование должности | подпись | инициалы, фамилия |

М.П.

Выписка из Единого государственного реестра недвижимости об объекте недвижимости  
**Описание местоположения земельного участка**

|                                       |                                       |                       |                           |
|---------------------------------------|---------------------------------------|-----------------------|---------------------------|
| <b>Земельный участок</b>              |                                       |                       |                           |
| (вид объекта недвижимости)            |                                       |                       |                           |
| Лист № ___ Раздела <b>3.2</b>         | Всего листов раздела <b>3.2</b> : ___ | Всего разделов: ___   | Всего листов выписки: ___ |
| <b>20.10.2019 № 99/2019/290396186</b> |                                       |                       |                           |
| Кадастровый номер:                    |                                       | <b>76:14:050402:7</b> |                           |

| Сведения о характерных точках границы земельного участка |            |            |                                   |   |
|--|------------|------------|-----------------------------------|---|
| Система координат  |            |            |                                   |   |
| Зона №   |            |            |                                   |   |
| Номер точки  | Координаты |            | Описание закрепления на местности | Средняя квадратическая погрешность определения координат характерных точек границ земельного участка, м |
|  | X          | Y          |                                   |   |
| 1  | 2          | 3          | 4                                 | 5   |
| 151  | 416429.05  | 1283982.74 | данные отсутствуют                | 0.3   |
| 152  | 416527.72  | 1283957.21 | данные отсутствуют                | 0.3   |
| 153  | 416593.26  | 1283927.96 | данные отсутствуют                | 0.3   |
| 154  | 416642.24  | 1283898.82 | данные отсутствуют                | 0.3   |
| 155  | 416704.96  | 1283859.33 | данные отсутствуют                | 0.3   |
| 156  | 416761.92  | 1283819.8  | данные отсутствуют                | 0.3   |
| 157  | 416819.92  | 1283775.73 | данные отсутствуют                | 0.3   |
| 158  | 416845.51  | 1283756.81 | данные отсутствуют                | 0.3   |
| 159  | 416886.48  | 1283751.27 | данные отсутствуют                | 0.3   |
| 160  | 416952.88  | 1283759.29 | данные отсутствуют                | 0.3   |
| 161  | 417006.77  | 1283769.61 | данные отсутствуют                | 0.3   |
| 162  | 417040.43  | 1283781.95 | данные отсутствуют                | 0.3   |
| 163  | 417064.84  | 1283800.81 | данные отсутствуют                | 0.3   |
| 164  | 417072.02  | 1283809.73 | данные отсутствуют                | 0.3   |
| 165  | 417102.64  | 1283847.78 | данные отсутствуют                | 0.3   |

|                               |         |                   |
|-------------------------------|---------|-------------------|
| Государственный регистратор   |         | ФГИС ЕГРН         |
| полное наименование должности | подпись | инициалы, фамилия |

М.П.

Выписка из Единого государственного реестра недвижимости об объекте недвижимости  
**Описание местоположения земельного участка**

|   |                                       |                       |                           |
|---|---------------------------------------|-----------------------|---------------------------|
| <b>Земельный участок</b>                  |                                       |                       |                           |
| <small>(вид объекта недвижимости)</small> |                                       |                       |                           |
| Лист № ___ Раздела <b>3.2</b>             | Всего листов раздела <b>3.2</b> : ___ | Всего разделов: ___   | Всего листов выписки: ___ |
| <b>20.10.2019 № 99/2019/290396186</b>     |                                       |                       |                           |
| Кадастровый номер:                        |                                       | <b>76:14:050402:7</b> |                           |

| Сведения о характерных точках границы земельного участка |            |            |                                   |   |
|--|------------|------------|-----------------------------------|---|
| Система координат  |            |            |                                   |   |
| Зона №   |            |            |                                   |   |
| Номер точки  | Координаты |            | Описание закрепления на местности | Средняя квадратическая погрешность определения координат характерных точек границ земельного участка, м |
|  | X          | Y          |                                   |   |
| 1  | 2          | 3          | 4                                 | 5   |
| 166  | 417147.51  | 1283908.8  | данные отсутствуют                | 0.3   |
| 167  | 417160.53  | 1283926.51 | данные отсутствуют                | 0.3   |
| 168  | 417217.28  | 1284001.79 | данные отсутствуют                | 0.3   |
| 169  | 417286.76  | 1284100.22 | данные отсутствуют                | 0.3   |
| 170  | 417345.99  | 1284183.83 | данные отсутствуют                | 0.3   |
| 171  | 417398.58  | 1284245.74 | данные отсутствуют                | 0.3   |
| 172  | 417451.36  | 1284289.15 | данные отсутствуют                | 0.3   |
| 173  | 417522.56  | 1284331.18 | данные отсутствуют                | 0.3   |
| 174  | 417625.49  | 1284380.54 | данные отсутствуют                | 0.3   |
| 175  | 417693.06  | 1284402.38 | данные отсутствуют                | 0.3   |
| 176  | 417679.72  | 1284371.73 | данные отсутствуют                | 0.3   |
| 177  | 417663.5   | 1284332.79 | данные отсутствуют                | 0.3   |
| 178  | 417658.86  | 1284313.79 | данные отсутствуют                | 0.3   |
| 179  | 417667.67  | 1284296.64 | данные отсутствуют                | 0.3   |
| 180  | 417704.75  | 1284261.88 | данные отсутствуют                | 0.3   |

|                               |         |                   |
|-------------------------------|---------|-------------------|
| Государственный регистратор   |         | ФГИС ЕГРН         |
| полное наименование должности | подпись | инициалы, фамилия |

М.П.



Выписка из Единого государственного реестра недвижимости об объекте недвижимости  
**Описание местоположения земельного участка**

|   |                                       |                       |                           |
|---|---------------------------------------|-----------------------|---------------------------|
| <b>Земельный участок</b>                  |                                       |                       |                           |
| <small>(вид объекта недвижимости)</small> |                                       |                       |                           |
| Лист № ___ Раздела <b>3.2</b>             | Всего листов раздела <b>3.2</b> : ___ | Всего разделов: ___   | Всего листов выписки: ___ |
| <b>20.10.2019 № 99/2019/290396186</b>     |                                       |                       |                           |
| Кадастровый номер:                        |                                       | <b>76:14:050402:7</b> |                           |

| Сведения о характерных точках границы земельного участка |            |            |                                   |   |
|--|------------|------------|-----------------------------------|---|
| Система координат  |            |            |                                   |   |
| Зона №   |            |            |                                   |   |
| Номер точки  | Координаты |            | Описание закрепления на местности | Средняя квадратическая погрешность определения координат характерных точек границ земельного участка, м |
|  | X          | Y          |                                   |   |
| 1  | 2          | 3          | 4                                 | 5   |
| 181  | 417728.39  | 1284247.05 | данные отсутствуют                | 0.3   |
| 182  | 417757.13  | 1284248.9  | данные отсутствуют                | 0.3   |
| 183  | 417803.01  | 1284263.27 | данные отсутствуют                | 0.3   |
| 184  | 417881.81  | 1284293.4  | данные отсутствуют                | 0.3   |
| 185  | 417953.19  | 1284330.94 | данные отсутствуют                | 0.3   |

|                               |         |                   |
|-------------------------------|---------|-------------------|
| Государственный регистратор   |         | ФГИС ЕГРН         |
| полное наименование должности | подпись | инициалы, фамилия |

М.П.

Выписка из Единого государственного реестра недвижимости об объекте недвижимости  
Сведения о частях земельного участка

|   |                                     |                       |                           |
|---|-------------------------------------|-----------------------|---------------------------|
| <b>Земельный участок</b>                  |                                     |                       |                           |
| <small>(вид объекта недвижимости)</small> |                                     |                       |                           |
| Лист № ___ Раздела <b>4</b>               | Всего листов раздела <b>4</b> : ___ | Всего разделов: ___   | Всего листов выписки: ___ |
| <b>20.10.2019 № 99/2019/290396186</b>     |                                     |                       |                           |
| Кадастровый номер:                        |                                     | <b>76:14:050402:7</b> |                           |

|  |  |
|--|--|
| План (чертеж, схема) части земельного участка                                      | Учетный номер части: <b>76:14:050402:7/4</b> |
|  |  |
| Масштаб 1: данные отсутствуют  | Условные обозначения:                        |

|                               |         |                   |
|-------------------------------|---------|-------------------|
| Государственный регистратор   |         | ФГИС ЕГРН         |
| полное наименование должности | подпись | инициалы, фамилия |

М.П.

Выписка из Единого государственного реестра недвижимости об объекте недвижимости  
Сведения о частях земельного участка

|   |                                    |                       |                          |
|---|------------------------------------|-----------------------|--------------------------|
| <b>Земельный участок</b>                  |                                    |                       |                          |
| <small>(вид объекта недвижимости)</small> |                                    |                       |                          |
| Лист № __ Раздела <b>4</b>                | Всего листов раздела <b>4</b> : __ | Всего разделов: __    | Всего листов выписки: __ |
| <b>20.10.2019 № 99/2019/290396186</b>     |                                    |                       |                          |
| Кадастровый номер:                        |                                    | <b>76:14:050402:7</b> |                          |

|  |  |
|--|--|
| План (чертеж, схема) части земельного участка                                      | Учетный номер части: <b>76:14:050402:7/5</b> |
|  |  |
| Масштаб 1: данные отсутствуют  | Условные обозначения:                        |

|                               |         |                   |
|-------------------------------|---------|-------------------|
| Государственный регистратор   |         | ФГИС ЕГРН         |
| полное наименование должности | подпись | инициалы, фамилия |

М.П.

Выписка из Единого государственного реестра недвижимости об объекте недвижимости  
**Сведения о частях земельного участка**

|                                       |                                    |                       |                          |
|---------------------------------------|------------------------------------|-----------------------|--------------------------|
| <b>Земельный участок</b>              |                                    |                       |                          |
| (вид объекта недвижимости)            |                                    |                       |                          |
| Лист № __ Раздела <b>4</b>            | Всего листов раздела <b>4</b> : __ | Всего разделов: __    | Всего листов выписки: __ |
| <b>20.10.2019 № 99/2019/290396186</b> |                                    |                       |                          |
| Кадастровый номер:                    |                                    | <b>76:14:050402:7</b> |                          |

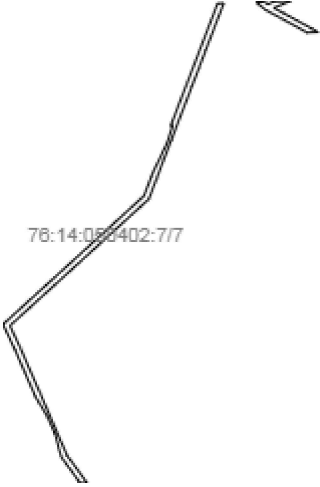
|   |  |
|---|--|
| План (чертеж, схема) части земельного участка                                     | Учетный номер части: <b>76:14:050402:7/6</b> |
|  |  |
| Масштаб 1: данные отсутствуют   | Условные обозначения:                        |

|                               |         |                   |
|-------------------------------|---------|-------------------|
| Государственный регистратор   |         | ФГИС ЕГРН         |
| полное наименование должности | подпись | инициалы, фамилия |

М.П.

Выписка из Единого государственного реестра недвижимости об объекте недвижимости  
**Сведения о частях земельного участка**

|                                       |                                    |                       |                          |
|---------------------------------------|------------------------------------|-----------------------|--------------------------|
| <b>Земельный участок</b>              |                                    |                       |                          |
| (вид объекта недвижимости)            |                                    |                       |                          |
| Лист № __ Раздела <b>4</b>            | Всего листов раздела <b>4</b> : __ | Всего разделов: __    | Всего листов выписки: __ |
| <b>20.10.2019 № 99/2019/290396186</b> |                                    |                       |                          |
| Кадастровый номер:                    |                                    | <b>76:14:050402:7</b> |                          |

|  |                       |  |  |
|--|-----------------------|--|--|
| План (чертеж, схема) части земельного участка                                      |                       | Учетный номер части: <b>76:14:050402:7/7</b> |  |
|  |                       |  |  |
| Масштаб 1: данные отсутствуют  | Условные обозначения: |  |  |

|                               |         |                   |
|-------------------------------|---------|-------------------|
| Государственный регистратор   |         | ФГИС ЕГРН         |
| полное наименование должности | подпись | инициалы, фамилия |

М.П.

Выписка из Единого государственного реестра недвижимости об объекте недвижимости  
**Сведения о частях земельного участка**

|                                       |                                    |                       |                          |
|---------------------------------------|------------------------------------|-----------------------|--------------------------|
| <b>Земельный участок</b>              |                                    |                       |                          |
| (вид объекта недвижимости)            |                                    |                       |                          |
| Лист № __ Раздела <b>4</b>            | Всего листов раздела <b>4</b> : __ | Всего разделов: __    | Всего листов выписки: __ |
| <b>20.10.2019 № 99/2019/290396186</b> |                                    |                       |                          |
| Кадастровый номер:                    |                                    | <b>76:14:050402:7</b> |                          |

|  |                       |  |  |
|--|-----------------------|--|--|
| План (чертеж, схема) части земельного участка  |                       | Учетный номер части: <b>76:14:050402:7/8</b> |  |
|  <p>76:14:050402:7/8</p> |                       |  |  |
| Масштаб 1: данные отсутствуют  | Условные обозначения: |  |  |

|                               |         |                   |
|-------------------------------|---------|-------------------|
| Государственный регистратор   |         | ФГИС ЕГРН         |
| полное наименование должности | подпись | инициалы, фамилия |

М.П.

Выписка из Единого государственного реестра недвижимости об объекте недвижимости  
Сведения о частях земельного участка

|                                       |                                       |                       |                           |
|---------------------------------------|---------------------------------------|-----------------------|---------------------------|
| <b>Земельный участок</b>              |                                       |                       |                           |
| (вид объекта недвижимости)            |                                       |                       |                           |
| Лист № ___ Раздела <b>4.1</b>         | Всего листов раздела <b>4.1</b> : ___ | Всего разделов: ___   | Всего листов выписки: ___ |
| <b>20.10.2019 № 99/2019/290396186</b> |                                       |                       |                           |
| Кадастровый номер:                    |                                       | <b>76:14:050402:7</b> |                           |

| Учетный номер части | Площадь (м <sup>2</sup> ) | Содержание ограничения в использовании или ограничения права на объект недвижимости или обременения объекта недвижимости   |
|---------------------|---------------------------|--|
| 1                   | 2                         | 3  |
| 4                   | 129143.29                 | Ограничения прав на земельный участок, предусмотренные статьями 56, 56.1 Земельного кодекса Российской Федерации   |
| 5                   | 4804.03                   | Ограничения прав на земельный участок, предусмотренные статьями 56, 56.1 Земельного кодекса Российской Федерации   |
| 6                   | 42338.62                  | Ограничения прав на земельный участок, предусмотренные статьями 56, 56.1 Земельного кодекса Российской Федерации   |
| 7                   | 49235                     | Ограничения прав на земельный участок, предусмотренные статьями 56, 56.1 Земельного кодекса Российской Федерации, 76.14.2.81, договор № 7600/05768/13  |
| 8                   | 651                       | Ограничения прав на земельный участок, предусмотренные статьями 56, 56.1 Земельного кодекса Российской Федерации, 76.14.2.236, Постановление Правительства Российской Федерации от 24 февраля 2009г. №160 "О порядке установления охранных зон объектов электросетевого хозяйства и особых условий использования земельных участков, расположенных в границах таких зон" № 160 от 24.02.2009 |
| данные отсутствуют  | весь                      | Иные ограничения (обременения) прав  |
| данные отсутствуют  | весь                      | Ипотека, Публичное акционерное общество "Сбербанк России"  |
| данные отсутствуют  | весь                      | Иные ограничения (обременения) прав  |

|                               |         |                   |
|-------------------------------|---------|-------------------|
| Государственный регистратор   |         | ФГИС ЕГРН         |
| полное наименование должности | подпись | инициалы, фамилия |

М.П.

Выписка из Единого государственного реестра недвижимости об объекте недвижимости  
Сведения о частях земельного участка

| <b>Земельный участок</b>  |               |                                       |                                   |  |
|---|---------------|---------------------------------------|-----------------------------------|--|
| <small>(вид объекта недвижимости)</small>                               |               |                                       |                                   |  |
| Лист № ___ Раздела <b>4.2</b>   |               | Всего листов раздела <b>4.2</b> : ___ |                                   | Всего разделов: ___  |
| Всего листов выписки: ___   |               |                                       |                                   |  |
| <b>20.10.2019 № 99/2019/290396186</b>                                   |               |                                       |                                   |  |
| Кадастровый номер:  |               |                                       | <b>76:14:050402:7</b>             |  |
| Сведения о характерных точках границы части (частей) земельного участка |               |                                       |                                   |  |
| Учетный номер части: 4  |               |                                       |                                   |  |
| Система координат: МСК-76   |               |                                       |                                   |  |
| Зона №  |               |                                       |                                   |  |
| Номер точки   | Координаты, м |                                       | Описание закрепления на местности | Средняя квадратическая погрешность определения координат характерных точек границы части земельного участка, м |
|   | X             | Y                                     |                                   |  |
| 1   | 2             | 3                                     | 4                                 | 5  |
| 133   | 416463.5      | 1284690.15                            | данные отсутствуют                | 0.3  |
| 133   | 416463.5      | 1284690.15                            | данные отсутствуют                | 0.3  |
| 134   | 416477.87     | 1284639.17                            | данные отсутствуют                | 0.3  |
| 135   | 416481.58     | 1284597.91                            | данные отсутствуют                | 0.3  |
| 136   | 416475.09     | 1284552.49                            | данные отсутствуют                | 0.3  |
| 137   | 416471.38     | 1284487.14                            | данные отсутствуют                | 0.3  |
| 138   | 416476.01     | 1284421.32                            | данные отсутствуют                | 0.3  |
| 139   | 416503.36     | 1284365.24                            | данные отсутствуют                | 0.3  |
| 140   | 416517.73     | 1284336.5                             | данные отсутствуют                | 0.3  |
| 141   | 416505.68     | 1284295.25                            | данные отсутствуют                | 0.3  |
| 142   | 416488.99     | 1284198.84                            | данные отсутствуют                | 0.3  |
| 143   | 416503.36     | 1284140.44                            | данные отсутствуют                | 0.3  |
| 144   | 416470.92     | 1284106.6                             | данные отсутствуют                | 0.3  |
| 145   | 416448.34     | 1284104.65                            | данные отсутствуют                | 0.3  |
| 151   | 416429.05     | 1283982.74                            | данные отсутствуют                | 0.3  |
| 152   | 416527.72     | 1283957.21                            | данные отсутствуют                | 0.3  |
| Государственный регистратор   |               |                                       | ФГИС ЕГРН                         |  |
| полное наименование должности   |               |                                       | подпись                           |  |
|   |               |                                       | инициалы, фамилия                 |  |

М.П.



## Выписка из Единого государственного реестра недвижимости об объекте недвижимости

## Сведения о частях земельного участка

|                                       |                                       |                       |                           |
|---------------------------------------|---------------------------------------|-----------------------|---------------------------|
| <b>Земельный участок</b>              |                                       |                       |                           |
| (вид объекта недвижимости)            |                                       |                       |                           |
| Лист № ___ Раздела <b>4.2</b>         | Всего листов раздела <b>4.2</b> : ___ | Всего разделов: ___   | Всего листов выписки: ___ |
| <b>20.10.2019.№ 99/2019/290396186</b> |                                       |                       |                           |
| Кадастровый номер:                    |                                       | <b>76:14:050402:7</b> |                           |

| Номер точки                   | Координаты, м |            | Описание закрепления на местности | Средняя квадратическая погрешность определения координат характерных точек границы части земельного участка, м |
|-------------------------------|---------------|------------|-----------------------------------|--|
|                               | X             | Y          |                                   |  |
| 1                             | 2             | 3          | 4                                 | 5  |
| 164                           | 417072.02     | 1283809.73 | данные отсутствуют                | 0.3  |
| 165                           | 417102.64     | 1283847.78 | данные отсутствуют                | 0.3  |
| 166                           | 417147.51     | 1283908.8  | данные отсутствуют                | 0.3  |
| 186                           | 416443.47     | 1284053.77 | данные отсутствуют                | 7.5  |
| 187                           | 416440.94     | 1284032.07 | данные отсутствуют                | 7.5  |
| 188                           | 416477.3      | 1283970.26 | данные отсутствуют                | 7.5  |
| 189                           | 416532.12     | 1283978.53 | данные отсутствуют                | 7.5  |
| 190                           | 416536.38     | 1283999.21 | данные отсутствуют                | 7.5  |
| 191                           | 416552.89     | 1284147.26 | данные отсутствуют                | 7.5  |
| 192                           | 416556.33     | 1284290.33 | данные отсутствуют                | 7.5  |
| 193                           | 416626.73     | 1284291.24 | данные отсутствуют                | 7.5  |
| 194                           | 416695.17     | 1284292.48 | данные отсутствуют                | 7.5  |
| 195                           | 416741.26     | 1284281.23 | данные отсутствуют                | 7.5  |
| 196                           | 416784.27     | 1284260.36 | данные отсутствуют                | 7.5  |
| 197                           | 416831.43     | 1284214.52 | данные отсутствуют                | 7.5  |
| 198                           | 416882.22     | 1284154.44 | данные отсутствуют                | 7.5  |
| 199                           | 416958.56     | 1284060.93 | данные отсутствуют                | 7.5  |
| Государственный регистратор   |               |            |                                   | ФГИС ЕГРН  |
| полное наименование должности |               |            | подпись                           | инициалы, фамилия  |

М.П.

## Выписка из Единого государственного реестра недвижимости об объекте недвижимости

## Сведения о частях земельного участка

|                                       |                                       |                       |                           |
|---------------------------------------|---------------------------------------|-----------------------|---------------------------|
| <b>Земельный участок</b>              |                                       |                       |                           |
| (вид объекта недвижимости)            |                                       |                       |                           |
| Лист № ___ Раздела <b>4.2</b>         | Всего листов раздела <b>4.2</b> : ___ | Всего разделов: ___   | Всего листов выписки: ___ |
| <b>20.10.2019.№ 99/2019/290396186</b> |                                       |                       |                           |
| Кадастровый номер:                    |                                       | <b>76:14:050402:7</b> |                           |

| Номер точки | Координаты, м |            | Описание закрепления на местности | Средняя квадратическая погрешность определения координат характерных точек границы части земельного участка, м |
|-------------|---------------|------------|-----------------------------------|--|
|             | X             | Y          |                                   |  |
| 1           | 2             | 3          | 4                                 | 5  |
| 200         | 416974.58     | 1283999.57 | данные отсутствуют                | 7.5  |
| 201         | 417038.56     | 1283898.76 | данные отсутствуют                | 7.5  |
| 202         | 417046.73     | 1283877.23 | данные отсутствуют                | 7.5  |
| 203         | 417120.48     | 1283958.4  | данные отсутствуют                | 7.5  |
| 204         | 417110.12     | 1283977.28 | данные отсутствуют                | 7.5  |
| 205         | 417061.67     | 1284058.04 | данные отсутствуют                | 7.5  |
| 206         | 417028.61     | 1284146.39 | данные отсутствуют                | 7.5  |
| 207         | 416984.32     | 1284194.61 | данные отсутствуют                | 7.5  |
| 208         | 416933.7      | 1284249.62 | данные отсутствуют                | 7.5  |
| 209         | 416875.85     | 1284313.73 | данные отсутствуют                | 7.5  |
| 210         | 416797.93     | 1284374.74 | данные отсутствуют                | 7.5  |
| 211         | 416703.8      | 1284395.17 | данные отсутствуют                | 7.5  |
| 212         | 416630.36     | 1284395.65 | данные отсутствуют                | 7.5  |
| 213         | 416568.06     | 1284405.19 | данные отсутствуют                | 7.5  |
| 214         | 416525.18     | 1284434.89 | данные отсутствуют                | 7.5  |
| 215         | 416524.89     | 1284547.53 | данные отсутствуют                | 7.5  |
| 216         | 416533        | 1284689.76 | данные отсутствуют                | 7.5  |

|                               |         |                   |
|-------------------------------|---------|-------------------|
| Государственный регистратор   |         | ФГИС ЕГРН         |
| полное наименование должности | подпись | инициалы, фамилия |

М.П.

Выписка из Единого государственного реестра недвижимости об объекте недвижимости  
Сведения о частях земельного участка

| <b>Земельный участок</b>  |               |                                       |                                   |  |
|---|---------------|---------------------------------------|-----------------------------------|--|
| <small>(вид объекта недвижимости)</small>                               |               |                                       |                                   |  |
| Лист № ___ Раздела <b>4.2</b>   |               | Всего листов раздела <b>4.2</b> : ___ |                                   | Всего разделов: ___  |
| Всего листов выписки: ___   |               |                                       |                                   |  |
| <b>20.10.2019 № 99/2019/290396186</b>                                   |               |                                       |                                   |  |
| Кадастровый номер:  |               |                                       | <b>76:14:050402:7</b>             |  |
| Сведения о характерных точках границы части (частей) земельного участка |               |                                       |                                   |  |
| Учетный номер части: 5  |               |                                       |                                   |  |
| Система координат: МСК-76   |               |                                       |                                   |  |
| Зона №  |               |                                       |                                   |  |
| Номер точки   | Координаты, м |                                       | Описание закрепления на местности | Средняя квадратическая погрешность определения координат характерных точек границы части земельного участка, м |
|   | X             | Y                                     |                                   |  |
| 1   | 2             | 3                                     | 4                                 | 5  |
| 217   | 418162.12     | 1284843.12                            | данные отсутствуют                | 0.3  |
| 217   | 418162.12     | 1284843.12                            | данные отсутствуют                | 0.3  |
| 218   | 418160.21     | 1284786.17                            | данные отсутствуют                | 0.3  |
| 219   | 418149.57     | 1284760.82                            | данные отсутствуют                | 7.5  |
| 220   | 418158.98     | 1284749.4                             | данные отсутствуют                | 0.3  |
| 221   | 418157.97     | 1284719.21                            | данные отсутствуют                | 0.3  |
| 222   | 418053.61     | 1284845.16                            | данные отсутствуют                | 7.5  |
| 223   | 418031.17     | 1284872.25                            | данные отсутствуют                | 7.5  |
| 224   | 418041.8      | 1284890.66                            | данные отсутствуют                | 7.5  |
| 225   | 418062.57     | 1284865.63                            | данные отсутствуют                | 7.5  |
| 226   | 418135.21     | 1284778.13                            | данные отсутствуют                | 7.5  |
| Государственный регистратор   |               |                                       | ФГИС ЕГРН                         |  |
| полное наименование должности   |               |                                       | подпись                           |  |
|   |               |                                       | инициалы, фамилия                 |  |

М.П.

Выписка из Единого государственного реестра недвижимости об объекте недвижимости  
Сведения о частях земельного участка

| <b>Земельный участок</b>  |               |                                       |                                   |  |
|---|---------------|---------------------------------------|-----------------------------------|--|
| <small>(вид объекта недвижимости)</small>                               |               |                                       |                                   |  |
| Лист № ___ Раздела <b>4.2</b>   |               | Всего листов раздела <b>4.2</b> : ___ |                                   | Всего разделов: ___  |
| Всего листов выписки: ___   |               |                                       |                                   |  |
| <b>20.10.2019 № 99/2019/290396186</b>                                   |               |                                       |                                   |  |
| Кадастровый номер:  |               |                                       | <b>76:14:050402:7</b>             |  |
| Сведения о характерных точках границы части (частей) земельного участка |               |                                       |                                   |  |
| Учетный номер части: 6  |               |                                       |                                   |  |
| Система координат: МСК-76   |               |                                       |                                   |  |
| Зона №  |               |                                       |                                   |  |
| Номер точки   | Координаты, м |                                       | Описание закрепления на местности | Средняя квадратическая погрешность определения координат характерных точек границы части земельного участка, м |
|   | X             | Y                                     |                                   |  |
| 1   | 2             | 3                                     | 4                                 | 5  |
| 174   | 417625.49     | 1284380.54                            | данные отсутствуют                | 0.3  |
| 174   | 417625.49     | 1284380.54                            | данные отсутствуют                | 0.3  |
| 175   | 417693.06     | 1284402.38                            | данные отсутствуют                | 0.3  |
| 186   | 416443.47     | 1284053.77                            | данные отсутствуют                | 7.5  |
| 187   | 416440.94     | 1284032.07                            | данные отсутствуют                | 7.5  |
| 189   | 416532.12     | 1283978.53                            | данные отсутствуют                | 7.5  |
| 190   | 416536.38     | 1283999.21                            | данные отсутствуют                | 7.5  |
| 201   | 417038.56     | 1283898.76                            | данные отсутствуют                | 7.5  |
| 202   | 417046.73     | 1283877.23                            | данные отсутствуют                | 7.5  |
| 203   | 417120.48     | 1283958.4                             | данные отсутствуют                | 7.5  |
| 204   | 417110.12     | 1283977.28                            | данные отсутствуют                | 7.5  |
| 227   | 417690.2      | 1284395.81                            | данные отсутствуют                | 7.5  |
| 228   | 417884.19     | 1284469.95                            | данные отсутствуют                | 7.5  |
| 229   | 417981.44     | 1284507.12                            | данные отсутствуют                | 7.5  |
| 230   | 418153.05     | 1284572.71                            | данные отсутствуют                | 0.3  |
| 231   | 418153.78     | 1284594.3                             | данные отсутствуют                | 0.3  |
| Государственный регистратор   |               |                                       | ФГИС ЕГРН                         |  |
| полное наименование должности   |               |                                       | подпись                           |  |
|   |               |                                       | инициалы, фамилия                 |  |

М.П.

## Выписка из Единого государственного реестра недвижимости об объекте недвижимости

## Сведения о частях земельного участка

|                                       |                                       |                       |                           |
|---------------------------------------|---------------------------------------|-----------------------|---------------------------|
| <b>Земельный участок</b>              |                                       |                       |                           |
| (вид объекта недвижимости)            |                                       |                       |                           |
| Лист № ___ Раздела <b>4.2</b>         | Всего листов раздела <b>4.2</b> : ___ | Всего разделов: ___   | Всего листов выписки: ___ |
| <b>20.10.2019 № 99/2019/290396186</b> |                                       |                       |                           |
| Кадастровый номер:                    |                                       | <b>76:14:050402:7</b> |                           |

| Номер точки | Координаты, м |            | Описание закрепления на местности | Средняя квадратическая погрешность определения координат характерных точек границы части земельного участка, м |
|-------------|---------------|------------|-----------------------------------|--|
|             | X             | Y          |                                   |  |
| 1           | 2             | 3          | 4                                 | 5  |
| 232         | 417979.77     | 1284527.75 | данные отсутствуют                | 7.5  |
| 233         | 417881.73     | 1284490.26 | данные отсутствуют                | 7.5  |
| 234         | 417414.82     | 1284311.69 | данные отсутствуют                | 7.5  |
| 235         | 416936.29     | 1283786.52 | данные отсутствуют                | 7.5  |
| 236         | 416853.38     | 1283825.48 | данные отсутствуют                | 7.5  |
| 237         | 416769.06     | 1283862.58 | данные отсутствуют                | 7.5  |
| 238         | 416374.39     | 1284094.33 | данные отсутствуют                | 7.5  |
| 239         | 416342.48     | 1284089.88 | данные отсутствуют                | 7.5  |
| 240         | 416759.95     | 1283844.76 | данные отсутствуют                | 7.5  |
| 241         | 416845.1      | 1283807.28 | данные отсутствуют                | 7.5  |
| 242         | 416941.65     | 1283761.57 | данные отсутствуют                | 7.5  |
| 243         | 417426.25     | 1284294.94 | данные отсутствуют                | 7.5  |
| 244         | 417528.38     | 1284333.97 | данные отсутствуют                | 7.5  |

|                               |         |                   |
|-------------------------------|---------|-------------------|
| Государственный регистратор   |         | ФГИС ЕГРН         |
| полное наименование должности | подпись | инициалы, фамилия |

М.П.

Выписка из Единого государственного реестра недвижимости об объекте недвижимости  
Сведения о частях земельного участка

| <b>Земельный участок</b>  |               |                                       |                                   |  |
|---|---------------|---------------------------------------|-----------------------------------|--|
| <small>(вид объекта недвижимости)</small>                               |               |                                       |                                   |  |
| Лист № ___ Раздела <b>4.2</b>   |               | Всего листов раздела <b>4.2</b> : ___ |                                   | Всего разделов: ___  |
| Всего листов выписки: ___   |               |                                       |                                   |  |
| <b>20.10.2019 № 99/2019/290396186</b>                                   |               |                                       |                                   |  |
| Кадастровый номер:  |               |                                       | <b>76:14:050402:7</b>             |  |
| Сведения о характерных точках границы части (частей) земельного участка |               |                                       |                                   |  |
| Учетный номер части: 7  |               |                                       |                                   |  |
| Система координат: МСК-76   |               |                                       |                                   |  |
| Зона №  |               |                                       |                                   |  |
| Номер точки   | Координаты, м |                                       | Описание закрепления на местности | Средняя квадратическая погрешность определения координат характерных точек границы части земельного участка, м |
|   | X             | Y                                     |                                   |  |
| 1   | 2             | 3                                     | 4                                 | 5  |
| 60  | 417901.27     | 1285150.41                            | данные отсутствуют                | 0.3  |
| 152   | 416527.72     | 1283957.21                            | данные отсутствуют                | 0.3  |
| 153   | 416593.26     | 1283927.96                            | данные отсутствуют                | 0.3  |
| 154   | 416642.24     | 1283898.82                            | данные отсутствуют                | 0.3  |
| 173   | 417522.56     | 1284331.18                            | данные отсутствуют                | 0.3  |
| 174   | 417625.49     | 1284380.54                            | данные отсутствуют                | 0.3  |
| 175   | 417693.06     | 1284402.38                            | данные отсутствуют                | 0.3  |
| 245   | 417912.24     | 1285138.13                            | данные отсутствуют                | данные отсутствуют   |
| 245   | 417912.24     | 1285138.13                            | данные отсутствуют                | данные отсутствуют   |
| 246   | 417900.18     | 1285147.82                            | данные отсутствуют                | данные отсутствуют   |
| 247   | 418159.01     | 1284750.18                            | данные отсутствуют                | данные отсутствуют   |
| 247   | 418159.01     | 1284750.18                            | данные отсутствуют                | данные отсутствуют   |
| 248   | 418157.93     | 1284717.97                            | данные отсутствуют                | данные отсутствуют   |
| 249   | 418128.8      | 1284753.06                            | данные отсутствуют                | 0.1  |
| 250   | 418097.21     | 1284811.55                            | данные отсутствуют                | 0.1  |
| 251   | 418042.89     | 1284911.06                            | данные отсутствуют                | данные отсутствуют   |
| Государственный регистратор   |               |                                       | ФГИС ЕГРН                         |  |
| полное наименование должности   |               |                                       | подпись                           |  |
|   |               |                                       | инициалы, фамилия                 |  |

М.П.

## Выписка из Единого государственного реестра недвижимости об объекте недвижимости

## Сведения о частях земельного участка

|                                       |                                       |                       |                           |
|---------------------------------------|---------------------------------------|-----------------------|---------------------------|
| <b>Земельный участок</b>              |                                       |                       |                           |
| (вид объекта недвижимости)            |                                       |                       |                           |
| Лист № ___ Раздела <b>4.2</b>         | Всего листов раздела <b>4.2</b> : ___ | Всего разделов: ___   | Всего листов выписки: ___ |
| <b>20.10.2019.№ 99/2019/290396186</b> |                                       |                       |                           |
| Кадастровый номер:                    |                                       | <b>76:14:050402:7</b> |                           |

| Номер точки                   | Координаты, м |            | Описание закрепления на местности | Средняя квадратическая погрешность определения координат характерных точек границы части земельного участка, м |
|-------------------------------|---------------|------------|-----------------------------------|--|
|                               | X             | Y          |                                   |  |
| 1                             | 2             | 3          | 4                                 | 5  |
| 252                           | 418044.38     | 1284952.56 | данные отсутствуют                | данные отсутствуют   |
| 253                           | 418057.87     | 1284928.28 | данные отсутствуют                | 0.1  |
| 254                           | 418116.02     | 1284821.76 | данные отсутствуют                | 0.1  |
| 255                           | 418136.43     | 1284783.97 | данные отсутствуют                | 0.1  |
| 256                           | 418162.24     | 1284846.39 | данные отсутствуют                | данные отсутствуют   |
| 257                           | 418160.19     | 1284785.43 | данные отсутствуют                | данные отсутствуют   |
| 258                           | 418150.07     | 1284760.95 | данные отсутствуют                | 0.1  |
| 259                           | 416941.17     | 1283760.2  | данные отсутствуют                | 0.1  |
| 259                           | 416941.17     | 1283760.2  | данные отсутствуют                | 0.1  |
| 260                           | 416844.62     | 1283805.59 | данные отсутствуют                | 0.1  |
| 261                           | 416759.33     | 1283842.89 | данные отсутствуют                | 0.1  |
| 262                           | 416671.5      | 1283881.54 | данные отсутствуют                | 0.1  |
| 263                           | 416665.68     | 1283884.06 | данные отсутствуют                | данные отсутствуют   |
| 264                           | 416451.05     | 1283977.05 | данные отсутствуют                | данные отсутствуют   |
| 265                           | 416435.07     | 1283983.97 | данные отсутствуют                | 0.1  |
| 266                           | 416394.73     | 1284014.07 | данные отсутствуют                | 0.1  |
| 267                           | 416347.73     | 1284047.73 | данные отсутствуют                | 0.1  |
| Государственный регистратор   |               |            |                                   | ФГИС ЕГРН  |
| полное наименование должности |               |            | подпись                           | инициалы, фамилия  |

М.П.

## Выписка из Единого государственного реестра недвижимости об объекте недвижимости

## Сведения о частях земельного участка

|                                       |                                       |                       |                           |
|---------------------------------------|---------------------------------------|-----------------------|---------------------------|
| <b>Земельный участок</b>              |                                       |                       |                           |
| (вид объекта недвижимости)            |                                       |                       |                           |
| Лист № ___ Раздела <b>4.2</b>         | Всего листов раздела <b>4.2</b> : ___ | Всего разделов: ___   | Всего листов выписки: ___ |
| <b>20.10.2019.№ 99/2019/290396186</b> |                                       |                       |                           |
| Кадастровый номер:                    |                                       | <b>76:14:050402:7</b> |                           |

| Номер точки                   | Координаты, м |            | Описание закрепления на местности | Средняя квадратическая погрешность определения координат характерных точек границы части земельного участка, м |
|-------------------------------|---------------|------------|-----------------------------------|--|
|                               | X             | Y          |                                   |  |
| 1                             | 2             | 3          | 4                                 | 5  |
| 268                           | 416342.2      | 1284051.65 | данные отсутствуют                | данные отсутствуют   |
| 269                           | 416342.4      | 1284077.73 | данные отсутствуют                | данные отсутствуют   |
| 270                           | 416360.14     | 1284065.16 | данные отсутствуют                | 0.1  |
| 271                           | 416407.36     | 1284031.34 | данные отсутствуют                | 0.1  |
| 272                           | 416445.87     | 1284002.61 | данные отсутствуют                | 0.1  |
| 273                           | 416680.06     | 1283901.16 | данные отсутствуют                | 0.1  |
| 274                           | 416767.93     | 1283862.49 | данные отсутствуют                | 0.1  |
| 275                           | 416853.46     | 1283825.08 | данные отсутствуют                | 0.1  |
| 276                           | 416935.98     | 1283786.29 | данные отсутствуют                | 0.1  |
| 277                           | 417035.51     | 1283895.78 | данные отсутствуют                | 0.1  |
| 278                           | 417090.06     | 1283956.13 | данные отсутствуют                | 0.1  |
| 279                           | 417414.25     | 1284311.67 | данные отсутствуют                | 0.1  |
| 280                           | 417490.98     | 1284340.96 | данные отсутствуют                | 0.1  |
| 281                           | 417563.64     | 1284368.45 | данные отсутствуют                | 0.1  |
| 282                           | 417637.5      | 1284397.13 | данные отсутствуют                | 0.1  |
| 283                           | 417839.01     | 1284474.04 | данные отсутствуют                | 0.1  |
| 284                           | 417909.84     | 1284501.39 | данные отсутствуют                | 0.1  |
| Государственный регистратор   |               |            |                                   | ФГИС ЕГРН  |
| полное наименование должности |               |            | подпись                           | инициалы, фамилия  |

М.П.



## Выписка из Единого государственного реестра недвижимости об объекте недвижимости

## Сведения о частях земельного участка

|                                       |                                      |                       |                          |
|---------------------------------------|--------------------------------------|-----------------------|--------------------------|
| <b>Земельный участок</b>              |                                      |                       |                          |
| (вид объекта недвижимости)            |                                      |                       |                          |
| Лист № __ Раздела <b>4.2</b>          | Всего листов раздела <b>4.2</b> : __ | Всего разделов: __    | Всего листов выписки: __ |
| <b>20.10.2019 № 99/2019/290396186</b> |                                      |                       |                          |
| Кадастровый номер:                    |                                      | <b>76:14:050402:7</b> |                          |

| Номер точки | Координаты, м |            | Описание закрепления на местности | Средняя квадратическая погрешность определения координат характерных точек границы части земельного участка, м |
|-------------|---------------|------------|-----------------------------------|--|
|             | X             | Y          |                                   |  |
| 1           | 2             | 3          | 4                                 | 5  |
| 285         | 417974.66     | 1284526.09 | данные отсутствуют                | 0.1  |
| 286         | 418153.8      | 1284594.82 | данные отсутствуют                | данные отсутствуют   |
| 287         | 418153.02     | 1284571.6  | данные отсутствуют                | данные отсутствуют   |
| 288         | 417846.68     | 1284454.05 | данные отсутствуют                | 0.1  |
| 289         | 417689.43     | 1284394.04 | данные отсутствуют                | данные отсутствуют   |
| 290         | 417517.1      | 1284327.95 | данные отсутствуют                | данные отсутствуют   |
| 291         | 417498.58     | 1284320.95 | данные отсутствуют                | 0.1  |
| 292         | 417426.63     | 1284293.49 | данные отсутствуют                | 0.1  |
| 293         | 417287.04     | 1284140.55 | данные отсутствуют                | 0.1  |
| 294         | 417151.69     | 1283991.95 | данные отсутствуют                | 0.1  |
| 295         | 417105.91     | 1283941.74 | данные отсутствуют                | 0.1  |
| 296         | 416997.54     | 1283822.1  | данные отсутствуют                | 0.1  |

|                               |         |                   |
|-------------------------------|---------|-------------------|
| Государственный регистратор   |         | ФГИС ЕГРН         |
| полное наименование должности | подпись | инициалы, фамилия |

М.П.

Выписка из Единого государственного реестра недвижимости об объекте недвижимости  
Сведения о частях земельного участка

| <b>Земельный участок</b>  |               |                                       |                                   |  |
|---|---------------|---------------------------------------|-----------------------------------|--|
| <small>(вид объекта недвижимости)</small>                               |               |                                       |                                   |  |
| Лист № ___ Раздела <b>4.2</b>   |               | Всего листов раздела <b>4.2</b> : ___ |                                   | Всего разделов: ___  |
| Всего листов выписки: ___   |               |                                       |                                   |  |
| <b>20.10.2019 № 99/2019/290396186</b>                                   |               |                                       |                                   |  |
| Кадастровый номер:  |               |                                       | <b>76:14:050402:7</b>             |  |
| Сведения о характерных точках границы части (частей) земельного участка |               |                                       |                                   |  |
| Учетный номер части: 8  |               |                                       |                                   |  |
| Система координат: МСК-76   |               |                                       |                                   |  |
| Зона №  |               |                                       |                                   |  |
| Номер точки   | Координаты, м |                                       | Описание закрепления на местности | Средняя квадратическая погрешность определения координат характерных точек границы части земельного участка, м |
|   | X             | Y                                     |                                   |  |
| 1   | 2             | 3                                     | 4                                 | 5  |
| 297   | 416342.32     | 1284067.58                            | данные отсутствуют                | данные отсутствуют   |
| 297   | 416342.32     | 1284067.58                            | данные отсутствуют                | данные отсутствуют   |
| 298   | 416480.35     | 1283969.47                            | данные отсутствуют                | данные отсутствуют   |
| 299   | 416469.51     | 1283972.27                            | данные отсутствуют                | данные отсутствуют   |
| 300   | 416342.28     | 1284062.7                             | данные отсутствуют                | данные отсутствуют   |
| Государственный регистратор   |               |                                       | ФГИС ЕГРН                         |  |
| полное наименование должности   |               |                                       | подпись                           |  |
|   |               |                                       | инициалы, фамилия                 |  |

М.П.

Выписка из Единого государственного реестра недвижимости об объекте недвижимости

**Сведения о характеристиках объекта недвижимости**

На основании запроса от 18.10.2019 г., поступившего на рассмотрение 21.10.2019 г., сообщаем, что согласно записям Единого государственного реестра недвижимости:

|                                       |                                     |                       |                           |
|---------------------------------------|-------------------------------------|-----------------------|---------------------------|
| <b>Земельный участок</b>              |                                     |                       |                           |
| (вид объекта недвижимости)            |                                     |                       |                           |
| Лист № ___ Раздела <b>1</b>           | Всего листов раздела <b>1</b> : ___ | Всего разделов: ___   | Всего листов выписки: ___ |
| <b>21.10.2019 № 99/2019/290487730</b> |                                     |                       |                           |
| Кадастровый номер:                    |                                     | <b>76:14:050402:8</b> |                           |

|  |   |
|--|---|
| Номер кадастрового квартала:   | 76:14:050402  |
| Дата присвоения кадастрового номера:   | 17.05.2007  |
| Ранее присвоенный государственный учетный номер:   | Иной номер: 76:14:00 00 00:0006   |
| Адрес:   | установлено относительно ориентира, расположенного за пределами участка. Ориентир д. Тихвинское. Участок находится примерно в 375 м. от ориентира по направлению на юг. Почтовый адрес ориентира: Ярославская область , Рыбинский р-н , с/с Октябрьский |
| Площадь:   | 1667868 +/- 3229 кв. м  |
| Кадастровая стоимость, руб.:   | 4169670   |
| Кадастровые номера расположенных в пределах земельного участка объектов недвижимости:        | данные отсутствуют  |
| Кадастровые номера объектов недвижимости, из которых образован объект недвижимости:          | данные отсутствуют  |
| Кадастровые номера образованных объектов недвижимости:                                       | данные отсутствуют  |
| Сведения о включении объекта недвижимости в состав предприятия как имущественного комплекса: |   |

|                               |         |                   |
|-------------------------------|---------|-------------------|
| Государственный регистратор   |         | ФГИС ЕГРН         |
| полное наименование должности | подпись | инициалы, фамилия |

М.П.

## Сведения о характеристиках объекта недвижимости

|                                       |                                      |                       |                            |
|---------------------------------------|--------------------------------------|-----------------------|----------------------------|
| <b>Земельный участок</b>              |                                      |                       |                            |
| (вид объекта недвижимости)            |                                      |                       |                            |
| Лист № ____ Раздела <b>1</b>          | Всего листов раздела <b>1</b> : ____ | Всего разделов: ____  | Всего листов выписки: ____ |
| <b>21.10.2019 № 99/2019/290487730</b> |                                      |                       |                            |
| Кадастровый номер:                    |                                      | <b>76:14:050402:8</b> |                            |

|  |   |
|--|---|
| Категория земель:  | Земли сельскохозяйственного назначения  |
| Виды разрешенного использования:   | Для сельскохозяйственного использования |
| Сведения о кадастровом инженере:   | данные отсутствуют                      |
| Сведения о лесах, водных объектах и об иных природных объектах, расположенных в пределах земельного участка:   | данные отсутствуют                      |
| Сведения о том, что земельный участок полностью или частично расположен в границах зоны с особыми условиями использования территории или территории объекта культурного наследия                                       | данные отсутствуют                      |
| Сведения о том, что земельный участок расположен в границах особой экономической зоны, территории опережающего социально-экономического развития, зоны территориального развития в Российской Федерации, игровой зоны: | данные отсутствуют                      |
| Сведения о том, что земельный участок расположен в границах особо охраняемой природной территории, охотничьих угодий, лесничеств, лесопарков:  | данные отсутствуют                      |
| Сведения о результатах проведения государственного земельного надзора:   | данные отсутствуют                      |
| Сведения о расположении земельного участка в границах территории, в отношении которой утвержден проект межевания территории:   | данные отсутствуют                      |

|                               |         |                   |
|-------------------------------|---------|-------------------|
| Государственный регистратор   |         | ФГИС ЕГРН         |
| полное наименование должности | подпись | инициалы, фамилия |

М.П.

## Сведения о характеристиках объекта недвижимости

|                                       |                                     |                       |                           |
|---------------------------------------|-------------------------------------|-----------------------|---------------------------|
| <b>Земельный участок</b>              |                                     |                       |                           |
| (вид объекта недвижимости)            |                                     |                       |                           |
| Лист № ___ Раздела <b>1</b>           | Всего листов раздела <b>1</b> : ___ | Всего разделов: ___   | Всего листов выписки: ___ |
| <b>21.10.2019 № 99/2019/290487730</b> |                                     |                       |                           |
| Кадастровый номер:                    |                                     | <b>76:14:050402:8</b> |                           |

|  |  |
|--|--|
| Условный номер земельного участка:   | данные отсутствуют   |
| Сведения о принятии акта и (или) заключении договора, предусматривающих предоставление в соответствии с земельным законодательством исполнительным органом государственной власти или органом местного самоуправления находящегося в государственной или муниципальной собственности земельного участка для строительства наемного дома социального использования или наемного дома коммерческого использования: | данные отсутствуют   |
| Сведения о том, что земельный участок или земельные участки образованы на основании решения об изъятии земельного участка и (или) расположенного на нем объекта недвижимости для государственных или муниципальных нужд:   | данные отсутствуют   |
| Сведения о том, что земельный участок образован из земель или земельного участка, государственная собственность на которые не разграничена:  | данные отсутствуют   |
| Сведения о наличии земельного спора о местоположении границ земельных участков:  | данные отсутствуют   |
| Статус записи об объекте недвижимости:   | Сведения об объекте недвижимости имеют статус "актуальные, ранее учтенные" |
| Особые отметки:  | Сведения необходимые для заполнения раздела 3.1 отсутствуют.               |
| Получатель выписки:  | Решетников Михаил Николаевич   |

|                               |         |                   |
|-------------------------------|---------|-------------------|
| Государственный регистратор   |         | ФГИС ЕГРН         |
| полное наименование должности | подпись | инициалы, фамилия |

М.П.

Выписка из Единого государственного реестра недвижимости об объекте недвижимости  
Сведения о зарегистрированных правах

|  |  |  |   |
|--|--|--|---|
| <b>Земельный участок</b>                             |  |  |   |
| (вид объекта недвижимости)                           |  |  |   |
| Лист № ____ Раздела <b>2</b>                         | Всего листов раздела <b>2</b> : ____                         |  |   |
| Всего разделов: ____                                 | Всего листов выписки: ____                                   |  |   |
| <b>21.10.2019 № 99/2019/290487730</b>                |  |  |   |
| Кадастровый номер:                                   | <b>76:14:050402:8</b>  |  |   |
| 1.   | Правообладатель (правообладатели):                           |  |   |
| 1.1.   | Акционерное общество "Ярославский бройлер", ИНН: 7610049497  |  |   |
| 2.   | Вид, номер и дата государственной регистрации права:         |  |   |
| 2.1.   | Собственность, № 76-76-08/043/2007-074 от 16.07.2007         |  |   |
| Ограничение прав и обременение объекта недвижимости: |  |  |   |
| 3.   | 3.1.1.   | вид:   | Прочие ограничения (обременения), Охранная зона ВЛ 10-Кв- площадью 25290 кв.м.  |
|  |  | дата государственной регистрации:  | 25.04.2008  |
|  |  | номер государственной регистрации:   | 76-76-08/031/2008-078   |
|  |  | срок, на который установлено ограничение прав и обременение объекта недвижимости:        | не определен  |
|  |  | лицо, в пользу которого установлено ограничение прав и обременение объекта недвижимости: |   |
|  |  | основание государственной регистрации:   | Постановление Главы Рыбинского муниципального района Ярославской области №408 от 17.04.2008г. "Об установлении ограничений (обременений) прав на земельный участок площадью 1667868 кв.м., по адресу: Ярославская область, Рыбинский р-н, Октябрьский с/о, р-н дер. Тихвинское" |
| 3.   | 3.1.2.   | вид:   | Прочие ограничения (обременения), Особый режим использования земли. Водоохранная зона р.Волги-площадью 166908 кв.м.   |
|  |  | дата государственной регистрации:  | 25.04.2008  |
|  |  | номер государственной регистрации:   | 76-76-08/031/2008-079   |
|  |  | срок, на который установлено ограничение прав и обременение объекта недвижимости:        | не определен  |
|  |  | лицо, в пользу которого установлено ограничение прав и обременение объекта недвижимости: |   |
|  |  | основание государственной регистрации:   | Постановление Главы Рыбинского муниципального района Ярославской области №408 от 17.04.2008г. "Об установлении ограничений (обременений) прав на земельный участок площадью 1667868 кв.м., по адресу: Ярославская область, Рыбинский р-н, Октябрьский с/о, р-н дер. Тихвинское" |
| 4.   | Договоры участия в долевом строительстве:                    | данные отсутствуют   |   |
| 5.   | Заявленные в судебном порядке права требования:              | данные отсутствуют   |   |
| 6.   | Сведения о возражении в отношении зарегистрированного права: | данные отсутствуют   |   |

|     |  |                    |
|-----|--|--------------------|
| 7.  | Сведения о наличии решения об изъятии объекта недвижимости для государственных и муниципальных нужд:   | данные отсутствуют |
| 8.  | Сведения о невозможности государственной регистрации без личного участия правообладателя или его законного представителя:  |                    |
| 9.  | Правопритязания и сведения о наличии поступивших, но не рассмотренных заявлений о проведении государственной регистрации права (перехода, прекращения права), ограничения права или обременения объекта недвижимости, сделки в отношении объекта недвижимости: | данные отсутствуют |
| 10. | Сведения об осуществлении государственной регистрации сделки, права, ограничения права без необходимого в силу закона согласия третьего лица, органа:  | данные отсутствуют |
| 11. | Сведения о невозможности государственной регистрации перехода, прекращения, ограничения права на земельный участок из земель сельскохозяйственного назначения:   |                    |

|                               |         |                   |
|-------------------------------|---------|-------------------|
| Государственный регистратор   |         | ФГИС ЕГРН         |
| полное наименование должности | подпись | инициалы, фамилия |

М.П.

Выписка из Единого государственного реестра недвижимости об объекте недвижимости  
**Описание местоположения земельного участка**

|                                       |                                     |                       |                           |
|---------------------------------------|-------------------------------------|-----------------------|---------------------------|
| <b>Земельный участок</b>              |                                     |                       |                           |
| (вид объекта недвижимости)            |                                     |                       |                           |
| Лист № ___ Раздела <b>3</b>           | Всего листов раздела <b>3</b> : ___ | Всего разделов: ___   | Всего листов выписки: ___ |
| <b>21.10.2019 № 99/2019/290487730</b> |                                     |                       |                           |
| Кадастровый номер:                    |                                     | <b>76:14:050402:8</b> |                           |

|  |                       |  |  |
|--|-----------------------|--|--|
| План (чертеж, схема) земельного участка  |                       |  |  |
|  |                       |  |  |
| Масштаб 1: данные отсутствуют  | Условные обозначения: |  |  |

|                               |         |                   |
|-------------------------------|---------|-------------------|
| Государственный регистратор   |         | ФГИС ЕГРН         |
| полное наименование должности | подпись | инициалы, фамилия |

М.П.



Выписка из Единого государственного реестра недвижимости об объекте недвижимости  
**Описание местоположения земельного участка**

|                                       |                                     |                       |                           |
|---------------------------------------|-------------------------------------|-----------------------|---------------------------|
| <b>Земельный участок</b>              |                                     |                       |                           |
| (вид объекта недвижимости)            |                                     |                       |                           |
| Лист № ___ Раздела <b>3</b>           | Всего листов раздела <b>3</b> : ___ | Всего разделов: ___   | Всего листов выписки: ___ |
| <b>21.10.2019 № 99/2019/290487730</b> |                                     |                       |                           |
| Кадастровый номер:                    |                                     | <b>76:14:050402:8</b> |                           |

|  |                       |  |  |
|--|-----------------------|--|--|
| План (чертеж, схема) земельного участка  |                       |  |  |
|  |                       |  |  |
| Масштаб 1: данные отсутствуют  | Условные обозначения: |  |  |

|                               |         |                   |
|-------------------------------|---------|-------------------|
| Государственный регистратор   |         | ФГИС ЕГРН         |
| полное наименование должности | подпись | инициалы, фамилия |

М.П.

Выписка из Единого государственного реестра недвижимости об объекте недвижимости  
**Описание местоположения земельного участка**

|                                       |                                       |                       |                           |
|---------------------------------------|---------------------------------------|-----------------------|---------------------------|
| <b>Земельный участок</b>              |                                       |                       |                           |
| (вид объекта недвижимости)            |                                       |                       |                           |
| Лист № ___ Раздела <b>3.2</b>         | Всего листов раздела <b>3.2</b> : ___ | Всего разделов: ___   | Всего листов выписки: ___ |
| <b>21.10.2019 № 99/2019/290487730</b> |                                       |                       |                           |
| Кадастровый номер:                    |                                       | <b>76:14:050402:8</b> |                           |

| Сведения о характерных точках границы земельного участка |            |            |                                   |   |
|--|------------|------------|-----------------------------------|---|
| Система координат  |            |            |                                   |   |
| Зона №   |            |            |                                   |   |
| Номер точки  | Координаты |            | Описание закрепления на местности | Средняя квадратическая погрешность определения координат характерных точек границ земельного участка, м |
|  | X          | Y          |                                   |   |
| 1  | 2          | 3          | 4                                 | 5   |
| 1  | 418769.41  | 1283307.07 | данные отсутствуют                | 0.3   |
| 2  | 418793.05  | 1283228.74 | данные отсутствуют                | 0.3   |
| 3  | 418970.1   | 1282939.51 | данные отсутствуют                | 0.3   |
| 4  | 418946.96  | 1282921.68 | данные отсутствуют                | 7.5   |
| 5  | 418969.58  | 1282882.97 | данные отсутствуют                | 7.5   |
| 6  | 419006.29  | 1282796.9  | данные отсутствуют                | 7.5   |
| 7  | 419005.79  | 1282709.15 | данные отсутствуют                | 7.5   |
| 8  | 419004.71  | 1282645.24 | данные отсутствуют                | 0.3   |
| 9  | 419003.48  | 1282572.42 | данные отсутствуют                | 0.3   |
| 10   | 419007.46  | 1282544.18 | данные отсутствуют                | 0.3   |
| 11   | 419028.97  | 1282391.66 | данные отсутствуют                | 7.5   |
| 12   | 419027.52  | 1282320.69 | данные отсутствуют                | 0.3   |
| 13   | 419027.11  | 1282300.59 | данные отсутствуют                | 0.3   |
| 14   | 419026.65  | 1282278.1  | данные отсутствуют                | 7.5   |
| 15   | 419024.84  | 1282170.4  | данные отсутствуют                | 7.5   |

|                               |         |                   |
|-------------------------------|---------|-------------------|
| Государственный регистратор   |         | ФГИС ЕГРН         |
| полное наименование должности | подпись | инициалы, фамилия |

М.П.

Выписка из Единого государственного реестра недвижимости об объекте недвижимости  
**Описание местоположения земельного участка**

|                                       |                                       |                       |                           |
|---------------------------------------|---------------------------------------|-----------------------|---------------------------|
| <b>Земельный участок</b>              |                                       |                       |                           |
| (вид объекта недвижимости)            |                                       |                       |                           |
| Лист № ___ Раздела <b>3.2</b>         | Всего листов раздела <b>3.2</b> : ___ | Всего разделов: ___   | Всего листов выписки: ___ |
| <b>21.10.2019 № 99/2019/290487730</b> |                                       |                       |                           |
| Кадастровый номер:                    |                                       | <b>76:14:050402:8</b> |                           |

| Сведения о характерных точках границы земельного участка |            |            |                                   |   |
|--|------------|------------|-----------------------------------|---|
| Система координат  |            |            |                                   |   |
| Зона №   |            |            |                                   |   |
| Номер точки  | Координаты |            | Описание закрепления на местности | Средняя квадратическая погрешность определения координат характерных точек границ земельного участка, м |
|  | X          | Y          |                                   |   |
| 1  | 2          | 3          | 4                                 | 5   |
| 16   | 418913.26  | 1282017.61 | данные отсутствуют                | 0.3   |
| 17   | 418886.02  | 1281976.63 | данные отсутствуют                | 0.3   |
| 18   | 418865.55  | 1281945.82 | данные отсутствуют                | 7.5   |
| 19   | 418861.72  | 1281912.42 | данные отсутствуют                | 7.5   |
| 20   | 418846.33  | 1281891.85 | данные отсутствуют                | 7.5   |
| 21   | 418804.68  | 1281839.7  | данные отсутствуют                | 7.5   |
| 22   | 418771.73  | 1281721.9  | данные отсутствуют                | 7.5   |
| 23   | 418769.41  | 1281603.71 | данные отсутствуют                | 7.5   |
| 24   | 418741.21  | 1281506.31 | данные отсутствуют                | 0.3   |
| 25   | 418736.07  | 1281428.61 | данные отсутствуют                | 0.3   |
| 26   | 418767.09  | 1281362.69 | данные отсутствуют                | 0.3   |
| 27   | 418773.03  | 1281355.69 | данные отсутствуют                | 0.3   |
| 28   | 418793.88  | 1281353.41 | данные отсутствуют                | 0.3   |
| 29   | 418919.37  | 1281339.73 | данные отсутствуют                | 0.3   |
| 30   | 418929.94  | 1281161.97 | данные отсутствуют                | 0.3   |

|                               |         |                   |
|-------------------------------|---------|-------------------|
| Государственный регистратор   |         | ФГИС ЕГРН         |
| полное наименование должности | подпись | инициалы, фамилия |

М.П.

Выписка из Единого государственного реестра недвижимости об объекте недвижимости  
**Описание местоположения земельного участка**

|                                       |                                       |                       |                           |
|---------------------------------------|---------------------------------------|-----------------------|---------------------------|
| <b>Земельный участок</b>              |                                       |                       |                           |
| (вид объекта недвижимости)            |                                       |                       |                           |
| Лист № ___ Раздела <b>3.2</b>         | Всего листов раздела <b>3.2</b> : ___ | Всего разделов: ___   | Всего листов выписки: ___ |
| <b>21.10.2019 № 99/2019/290487730</b> |                                       |                       |                           |
| Кадастровый номер:                    |                                       | <b>76:14:050402:8</b> |                           |

| Сведения о характерных точках границы земельного участка |            |            |                                   |   |
|--|------------|------------|-----------------------------------|---|
| Система координат  |            |            |                                   |   |
| Зона №   |            |            |                                   |   |
| Номер точки  | Координаты |            | Описание закрепления на местности | Средняя квадратическая погрешность определения координат характерных точек границ земельного участка, м |
|  | X          | Y          |                                   |   |
| 1  | 2          | 3          | 4                                 | 5   |
| 31   | 418975.38  | 1281127.76 | данные отсутствуют                | 0.3   |
| 32   | 418965.89  | 1281032.59 | данные отсутствуют                | 0.3   |
| 33   | 418880.65  | 1281031.29 | данные отсутствуют                | 0.3   |
| 34   | 418836.26  | 1281079.23 | данные отсутствуют                | 0.3   |
| 35   | 418778.61  | 1281083.79 | данные отсутствуют                | 0.3   |
| 36   | 418787.1   | 1280993.46 | данные отсутствуют                | 0.3   |
| 37   | 418818.3   | 1280899.58 | данные отсутствуют                | 0.3   |
| 38   | 418727.69  | 1280797.22 | данные отсутствуют                | 0.3   |
| 39   | 418688.68  | 1280770.93 | данные отсутствуют                | 0.3   |
| 40   | 418665.55  | 1280755.34 | данные отсутствуют                | 0.3   |
| 41   | 418621.09  | 1280725.38 | данные отсутствуют                | 0.3   |
| 42   | 418537.66  | 1280732.33 | данные отсутствуют                | 0.3   |
| 43   | 418456.55  | 1280750.87 | данные отсутствуют                | 7.5   |
| 44   | 418333.72  | 1280857.47 | данные отсутствуют                | 7.5   |
| 45   | 418155.27  | 1280801.85 | данные отсутствуют                | 7.5   |

|                               |         |                   |
|-------------------------------|---------|-------------------|
| Государственный регистратор   |         | ФГИС ЕГРН         |
| полное наименование должности | подпись | инициалы, фамилия |

М.П.

Выписка из Единого государственного реестра недвижимости об объекте недвижимости  
**Описание местоположения земельного участка**

|                                       |                                       |                       |                           |
|---------------------------------------|---------------------------------------|-----------------------|---------------------------|
| <b>Земельный участок</b>              |                                       |                       |                           |
| (вид объекта недвижимости)            |                                       |                       |                           |
| Лист № ___ Раздела <b>3.2</b>         | Всего листов раздела <b>3.2</b> : ___ | Всего разделов: ___   | Всего листов выписки: ___ |
| <b>21.10.2019 № 99/2019/290487730</b> |                                       |                       |                           |
| Кадастровый номер:                    |                                       | <b>76:14:050402:8</b> |                           |

| Сведения о характерных точках границы земельного участка |            |            |                                   |   |
|--|------------|------------|-----------------------------------|---|
| Система координат  |            |            |                                   |   |
| Зона №   |            |            |                                   |   |
| Номер точки  | Координаты |            | Описание закрепления на местности | Средняя квадратическая погрешность определения координат характерных точек границ земельного участка, м |
|  | X          | Y          |                                   |   |
| 1  | 2          | 3          | 4                                 | 5   |
| 46   | 418064.89  | 1280947.86 | данные отсутствуют                | 7.5   |
| 47   | 417893.06  | 1280842.44 | данные отсутствуют                | 7.5   |
| 48   | 417790.19  | 1281081.65 | данные отсутствуют                | 7.5   |
| 49   | 417790.3   | 1281141.63 | данные отсутствуют                | 7.5   |
| 50   | 417870.61  | 1281317.35 | данные отсутствуют                | 7.5   |
| 51   | 417946.26  | 1281398.25 | данные отсутствуют                | 7.5   |
| 52   | 417743.56  | 1281590.81 | данные отсутствуют                | 7.5   |
| 53   | 417656.62  | 1281749.96 | данные отсутствуют                | 7.5   |
| 54   | 417766.17  | 1281800.91 | данные отсутствуют                | 7.5   |
| 55   | 417881.27  | 1281831.97 | данные отсутствуют                | 7.5   |
| 56   | 417871.02  | 1281909.91 | данные отсутствуют                | 7.5   |
| 57   | 417921.21  | 1281972.19 | данные отсутствуют                | 7.5   |
| 58   | 418027.81  | 1282002.32 | данные отсутствуют                | 7.5   |
| 59   | 418115.87  | 1282099.65 | данные отсутствуют                | 7.5   |
| 60   | 418178.84  | 1282111.86 | данные отсутствуют                | 7.5   |

|                               |         |                   |
|-------------------------------|---------|-------------------|
| Государственный регистратор   |         | ФГИС ЕГРН         |
| полное наименование должности | подпись | инициалы, фамилия |

М.П.

Выписка из Единого государственного реестра недвижимости об объекте недвижимости  
**Описание местоположения земельного участка**

|                                       |                                       |                       |                           |
|---------------------------------------|---------------------------------------|-----------------------|---------------------------|
| <b>Земельный участок</b>              |                                       |                       |                           |
| (вид объекта недвижимости)            |                                       |                       |                           |
| Лист № ___ Раздела <b>3.2</b>         | Всего листов раздела <b>3.2</b> : ___ | Всего разделов: ___   | Всего листов выписки: ___ |
| <b>21.10.2019 № 99/2019/290487730</b> |                                       |                       |                           |
| Кадастровый номер:                    |                                       | <b>76:14:050402:8</b> |                           |

| Сведения о характерных точках границы земельного участка |            |            |                                   |   |
|--|------------|------------|-----------------------------------|---|
| Система координат  |            |            |                                   |   |
| Зона №   |            |            |                                   |   |
| Номер точки  | Координаты |            | Описание закрепления на местности | Средняя квадратическая погрешность определения координат характерных точек границ земельного участка, м |
|  | X          | Y          |                                   |   |
| 1  | 2          | 3          | 4                                 | 5   |
| 61   | 418223.21  | 1282097.73 | данные отсутствуют                | 7.5   |
| 62   | 418224.17  | 1281738.57 | данные отсутствуют                | 7.5   |
| 63   | 418224.29  | 1281684.2  | данные отсутствуют                | 7.5   |
| 64   | 418267.11  | 1281708.8  | данные отсутствуют                | 7.5   |
| 65   | 418350.81  | 1281718.63 | данные отсутствуют                | 7.5   |
| 66   | 418446.09  | 1281719.58 | данные отсутствуют                | 7.5   |
| 67   | 418491.31  | 1281798.38 | данные отсутствуют                | 7.5   |
| 68   | 418713.79  | 1281920.05 | данные отсутствуют                | 7.5   |
| 69   | 418703.36  | 1281945.54 | данные отсутствуют                | 7.5   |
| 70   | 418543.45  | 1281865.59 | данные отсутствуют                | 7.5   |
| 71   | 418495.94  | 1281899.19 | данные отсутствуют                | 7.5   |
| 72   | 418484.36  | 1281939.75 | данные отсутствуют                | 7.5   |
| 73   | 418470.45  | 1281964.08 | данные отсутствуют                | 7.5   |
| 74   | 418457.71  | 1282011.59 | данные отсутствуют                | 7.5   |
| 75   | 418551.56  | 1282032.44 | данные отсутствуют                | 7.5   |

|                               |         |                   |
|-------------------------------|---------|-------------------|
| Государственный регистратор   |         | ФГИС ЕГРН         |
| полное наименование должности | подпись | инициалы, фамилия |

М.П.

Выписка из Единого государственного реестра недвижимости об объекте недвижимости  
**Описание местоположения земельного участка**

|                                       |                                       |                       |                           |
|---------------------------------------|---------------------------------------|-----------------------|---------------------------|
| <b>Земельный участок</b>              |                                       |                       |                           |
| (вид объекта недвижимости)            |                                       |                       |                           |
| Лист № ___ Раздела <b>3.2</b>         | Всего листов раздела <b>3.2</b> : ___ | Всего разделов: ___   | Всего листов выписки: ___ |
| <b>21.10.2019 № 99/2019/290487730</b> |                                       |                       |                           |
| Кадастровый номер:                    |                                       | <b>76:14:050402:8</b> |                           |

| Сведения о характерных точках границы земельного участка |            |            |                                   |   |
|--|------------|------------|-----------------------------------|---|
| Система координат  |            |            |                                   |   |
| Зона №   |            |            |                                   |   |
| Номер точки  | Координаты |            | Описание закрепления на местности | Средняя квадратическая погрешность определения координат характерных точек границ земельного участка, м |
|  | X          | Y          |                                   |   |
| 1  | 2          | 3          | 4                                 | 5   |
| 76   | 418630.36  | 1282078.79 | данные отсутствуют                | 7.5   |
| 77   | 418680.19  | 1282024.33 | данные отсутствуют                | 7.5   |
| 78   | 418690.61  | 1282066.05 | данные отсутствуют                | 7.5   |
| 79   | 418652.38  | 1282091.54 | данные отсутствуют                | 7.5   |
| 80   | 418680.19  | 1282126.3  | данные отсутствуют                | 7.5   |
| 81   | 418660.49  | 1282150.64 | данные отсутствуют                | 7.5   |
| 82   | 418610.66  | 1282112.4  | данные отсутствуют                | 7.5   |
| 83   | 418486.67  | 1282229.04 | данные отсутствуют                | 7.5   |
| 84   | 418528.39  | 1282279.52 | данные отсутствуют                | 7.5   |
| 85   | 418602.16  | 1282218.24 | данные отсутствуют                | 7.5   |
| 86   | 418611.82  | 1282249.56 | данные отсутствуют                | 7.5   |
| 87   | 418451.91  | 1282377.75 | данные отсутствуют                | 7.5   |
| 88   | 418412.65  | 1282376.23 | данные отсутствуют                | 7.5   |
| 89   | 418389.92  | 1282474.73 | данные отсутствуют                | 7.5   |
| 90   | 418405.56  | 1282509.85 | данные отсутствуют                | 7.5   |

|                               |         |                   |
|-------------------------------|---------|-------------------|
| Государственный регистратор   |         | ФГИС ЕГРН         |
| полное наименование должности | подпись | инициалы, фамилия |

М.П.

Выписка из Единого государственного реестра недвижимости об объекте недвижимости  
**Описание местоположения земельного участка**

|                                       |                                       |                       |                           |
|---------------------------------------|---------------------------------------|-----------------------|---------------------------|
| <b>Земельный участок</b>              |                                       |                       |                           |
| (вид объекта недвижимости)            |                                       |                       |                           |
| Лист № ___ Раздела <b>3.2</b>         | Всего листов раздела <b>3.2</b> : ___ | Всего разделов: ___   | Всего листов выписки: ___ |
| <b>21.10.2019 № 99/2019/290487730</b> |                                       |                       |                           |
| Кадастровый номер:                    |                                       | <b>76:14:050402:8</b> |                           |

| Сведения о характерных точках границы земельного участка |            |            |                                   |   |
|--|------------|------------|-----------------------------------|---|
| Система координат  |            |            |                                   |   |
| Зона №   |            |            |                                   |   |
| Номер точки  | Координаты |            | Описание закрепления на местности | Средняя квадратическая погрешность определения координат характерных точек границ земельного участка, м |
|  | X          | Y          |                                   |   |
| 1  | 2          | 3          | 4                                 | 5   |
| 91   | 418393.97  | 1282648.9  | данные отсутствуют                | 7.5   |
| 92   | 418540.7   | 1282691.34 | данные отсутствуют                | 7.5   |
| 93   | 418567.79  | 1282762.46 | данные отсутствуют                | 7.5   |
| 94   | 418618.77  | 1282769.41 | данные отсутствуют                | 7.5   |
| 95   | 418613.63  | 1282813.83 | данные отсутствуют                | 7.5   |
| 96   | 418525.56  | 1282824.01 | данные отсутствуют                | 7.5   |
| 97   | 418500.87  | 1282941.53 | данные отсутствуют                | 7.5   |
| 98   | 418566.77  | 1282968.71 | данные отсутствуют                | 7.5   |
| 99   | 418597.91  | 1282922.36 | данные отсутствуют                | 7.5   |
| 100  | 418586.33  | 1282880.65 | данные отсутствуют                | 7.5   |
| 101  | 418609.5   | 1282880.65 | данные отсутствуют                | 7.5   |
| 102  | 418600.23  | 1283068.37 | данные отсутствуют                | 7.5   |
| 103  | 418677.33  | 1283100.02 | данные отсутствуют                | 7.5   |
| 104  | 418684.22  | 1283055.98 | данные отсутствуют                | 7.5   |
| 105  | 418704.52  | 1282922.36 | данные отсутствуют                | 7.5   |

|                               |         |                   |
|-------------------------------|---------|-------------------|
| Государственный регистратор   |         | ФГИС ЕГРН         |
| полное наименование должности | подпись | инициалы, фамилия |

М.П.



Выписка из Единого государственного реестра недвижимости об объекте недвижимости  
**Описание местоположения земельного участка**

|   |                                       |                       |                           |
|---|---------------------------------------|-----------------------|---------------------------|
| <b>Земельный участок</b>                  |                                       |                       |                           |
| <small>(вид объекта недвижимости)</small> |                                       |                       |                           |
| Лист № ___ Раздела <b>3.2</b>             | Всего листов раздела <b>3.2</b> : ___ | Всего разделов: ___   | Всего листов выписки: ___ |
| <b>21.10.2019 № 99/2019/290487730</b>     |                                       |                       |                           |
| Кадастровый номер:                        |                                       | <b>76:14:050402:8</b> |                           |

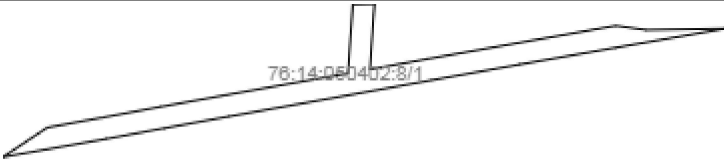
| Сведения о характерных точках границы земельного участка |            |            |                                   |   |
|--|------------|------------|-----------------------------------|---|
| Система координат  |            |            |                                   |   |
| Зона №   |            |            |                                   |   |
| Номер точки  | Координаты |            | Описание закрепления на местности | Средняя квадратическая погрешность определения координат характерных точек границ земельного участка, м |
|  | X          | Y          |                                   |   |
| 1  | 2          | 3          | 4                                 | 5   |
| 106  | 418741.6   | 1282927    | данные отсутствуют                | 7.5   |
| 107  | 418732.33  | 1283075.32 | данные отсутствуют                | 7.5   |
| 108  | 418748.55  | 1283121.67 | данные отсутствуют                | 7.5   |
| 109  | 418667.44  | 1283135.57 | данные отсутствуют                | 7.5   |
| 110  | 418553.88  | 1283172.65 | данные отсутствуют                | 7.5   |
| 111  | 418549.25  | 1283307.07 | данные отсутствуют                | 7.5   |

|                               |         |                   |
|-------------------------------|---------|-------------------|
| Государственный регистратор   |         | ФГИС ЕГРН         |
| полное наименование должности | подпись | инициалы, фамилия |

М.П.

Выписка из Единого государственного реестра недвижимости об объекте недвижимости  
Сведения о частях земельного участка

|   |                                    |                       |                          |
|---|------------------------------------|-----------------------|--------------------------|
| <b>Земельный участок</b>                  |                                    |                       |                          |
| <small>(вид объекта недвижимости)</small> |                                    |                       |                          |
| Лист № __ Раздела <b>4</b>                | Всего листов раздела <b>4</b> : __ | Всего разделов: __    | Всего листов выписки: __ |
| <b>21.10.2019 № 99/2019/290487730</b>     |                                    |                       |                          |
| Кадастровый номер:                        |                                    | <b>76:14:050402:8</b> |                          |


|  |  |
|--|--|
| План (чертеж, схема) части земельного участка                                      | Учетный номер части: <b>76:14:050402:8/1</b> |
|  |  |
| Масштаб 1: данные отсутствуют  | Условные обозначения:                        |

|                               |         |                   |
|-------------------------------|---------|-------------------|
| Государственный регистратор   |         | ФГИС ЕГРН         |
| полное наименование должности | подпись | инициалы, фамилия |

М.П.

Выписка из Единого государственного реестра недвижимости об объекте недвижимости  
Сведения о частях земельного участка

|   |                                    |                       |                          |
|---|------------------------------------|-----------------------|--------------------------|
| <b>Земельный участок</b>                  |                                    |                       |                          |
| <small>(вид объекта недвижимости)</small> |                                    |                       |                          |
| Лист № __ Раздела <b>4</b>                | Всего листов раздела <b>4</b> : __ | Всего разделов: __    | Всего листов выписки: __ |
| <b>21.10.2019 № 99/2019/290487730</b>     |                                    |                       |                          |
| Кадастровый номер:                        |                                    | <b>76:14:050402:8</b> |                          |

|  |  |
|--|--|
| План (чертеж, схема) части земельного участка                                      | Учетный номер части: <b>76:14:050402:8/2</b> |
|  |  |
| Масштаб 1: данные отсутствуют  | Условные обозначения:                        |

|                               |         |                   |
|-------------------------------|---------|-------------------|
| Государственный регистратор   |         | ФГИС ЕГРН         |
| полное наименование должности | подпись | инициалы, фамилия |

М.П.

Выписка из Единого государственного реестра недвижимости об объекте недвижимости  
Сведения о частях земельного участка

|   |                                    |                       |                          |
|---|------------------------------------|-----------------------|--------------------------|
| <b>Земельный участок</b>                  |                                    |                       |                          |
| <small>(вид объекта недвижимости)</small> |                                    |                       |                          |
| Лист № __ Раздела <b>4</b>                | Всего листов раздела <b>4</b> : __ | Всего разделов: __    | Всего листов выписки: __ |
| <b>21.10.2019 № 99/2019/290487730</b>     |                                    |                       |                          |
| Кадастровый номер:                        |                                    | <b>76:14:050402:8</b> |                          |

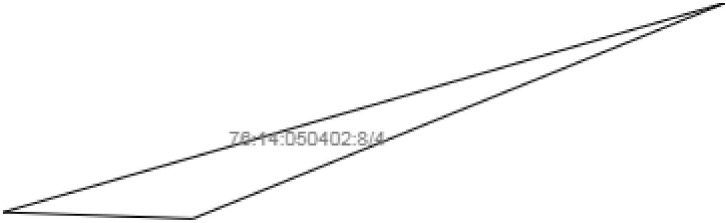
|  |  |
|--|--|
| План (чертеж, схема) части земельного участка                                      | Учетный номер части: <b>76:14:050402:8/3</b> |
|  |  |
| Масштаб 1: данные отсутствуют  | Условные обозначения:                        |

|                               |         |                   |
|-------------------------------|---------|-------------------|
| Государственный регистратор   |         | ФГИС ЕГРН         |
| полное наименование должности | подпись | инициалы, фамилия |

М.П.

Выписка из Единого государственного реестра недвижимости об объекте недвижимости  
Сведения о частях земельного участка

|                                       |                                    |                       |                          |
|---------------------------------------|------------------------------------|-----------------------|--------------------------|
| <b>Земельный участок</b>              |                                    |                       |                          |
| (вид объекта недвижимости)            |                                    |                       |                          |
| Лист № __ Раздела <b>4</b>            | Всего листов раздела <b>4</b> : __ | Всего разделов: __    | Всего листов выписки: __ |
| <b>21.10.2019 № 99/2019/290487730</b> |                                    |                       |                          |
| Кадастровый номер:                    |                                    | <b>76:14:050402:8</b> |                          |


|  |  |
|--|--|
| План (чертеж, схема) части земельного участка                                      | Учетный номер части: <b>76:14:050402:8/4</b> |
|  |  |
| Масштаб 1: данные отсутствуют  | Условные обозначения:                        |

|                               |         |                   |
|-------------------------------|---------|-------------------|
| Государственный регистратор   |         | ФГИС ЕГРН         |
| полное наименование должности | подпись | инициалы, фамилия |

М.П.

Выписка из Единого государственного реестра недвижимости об объекте недвижимости  
**Сведения о частях земельного участка**

|                                       |                                    |                       |                          |
|---------------------------------------|------------------------------------|-----------------------|--------------------------|
| <b>Земельный участок</b>              |                                    |                       |                          |
| (вид объекта недвижимости)            |                                    |                       |                          |
| Лист № __ Раздела <b>4</b>            | Всего листов раздела <b>4</b> : __ | Всего разделов: __    | Всего листов выписки: __ |
| <b>21.10.2019 № 99/2019/290487730</b> |                                    |                       |                          |
| Кадастровый номер:                    |                                    | <b>76:14:050402:8</b> |                          |

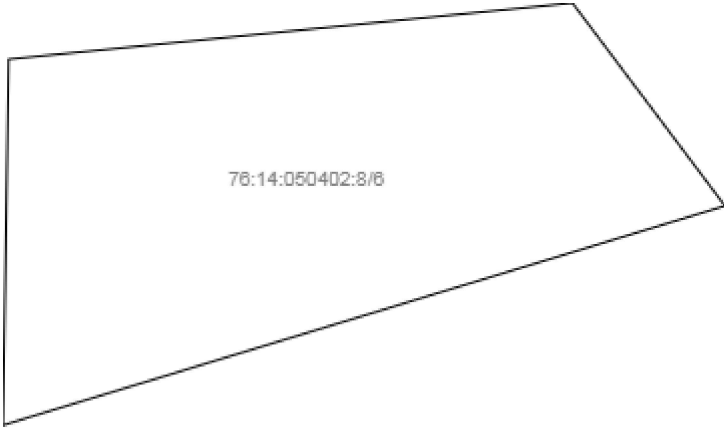
|  |  |
|--|--|
| План (чертеж, схема) части земельного участка                                      | Учетный номер части: <b>76:14:050402:8/5</b> |
|  |  |
| Масштаб 1: данные отсутствуют  | Условные обозначения:                        |

|                               |         |                   |
|-------------------------------|---------|-------------------|
| Государственный регистратор   |         | ФГИС ЕГРН         |
| полное наименование должности | подпись | инициалы, фамилия |

М.П.

Выписка из Единого государственного реестра недвижимости об объекте недвижимости  
Сведения о частях земельного участка

|                                       |                                    |                       |                          |
|---------------------------------------|------------------------------------|-----------------------|--------------------------|
| <b>Земельный участок</b>              |                                    |                       |                          |
| (вид объекта недвижимости)            |                                    |                       |                          |
| Лист № __ Раздела <b>4</b>            | Всего листов раздела <b>4</b> : __ | Всего разделов: __    | Всего листов выписки: __ |
| <b>21.10.2019 № 99/2019/290487730</b> |                                    |                       |                          |
| Кадастровый номер:                    |                                    | <b>76:14:050402:8</b> |                          |

|  |                       |  |  |
|--|-----------------------|--|--|
| План (чертеж, схема) части земельного участка                                      |                       | Учетный номер части: <b>76:14:050402:8/6</b> |  |
|  |                       |  |  |
| Масштаб 1: данные отсутствуют  | Условные обозначения: |  |  |

|                               |         |                   |
|-------------------------------|---------|-------------------|
| Государственный регистратор   |         | ФГИС ЕГРН         |
| полное наименование должности | подпись | инициалы, фамилия |

М.П.

Выписка из Единого государственного реестра недвижимости об объекте недвижимости  
Сведения о частях земельного участка

|   |                                     |                       |                           |
|---|-------------------------------------|-----------------------|---------------------------|
| <b>Земельный участок</b>                  |                                     |                       |                           |
| <small>(вид объекта недвижимости)</small> |                                     |                       |                           |
| Лист № ___ Раздела <b>4</b>               | Всего листов раздела <b>4</b> : ___ | Всего разделов: ___   | Всего листов выписки: ___ |
| <b>21.10.2019 № 99/2019/290487730</b>     |                                     |                       |                           |
| Кадастровый номер:                        |                                     | <b>76:14:050402:8</b> |                           |

|  |  |
|--|--|
| План (чертеж, схема) части земельного участка                                      | Учетный номер части: <b>76:14:050402:8/7</b> |
|  |  |
| Масштаб 1: данные отсутствуют  | Условные обозначения:                        |

|                               |         |                   |
|-------------------------------|---------|-------------------|
| Государственный регистратор   |         | ФГИС ЕГРН         |
| полное наименование должности | подпись | инициалы, фамилия |

М.П.



Выписка из Единого государственного реестра недвижимости об объекте недвижимости  
Сведения о частях земельного участка

|                                       |                                       |                       |                           |
|---------------------------------------|---------------------------------------|-----------------------|---------------------------|
| <b>Земельный участок</b>              |                                       |                       |                           |
| (вид объекта недвижимости)            |                                       |                       |                           |
| Лист № ___ Раздела <b>4.1</b>         | Всего листов раздела <b>4.1</b> : ___ | Всего разделов: ___   | Всего листов выписки: ___ |
| <b>21.10.2019 № 99/2019/290487730</b> |                                       |                       |                           |
| Кадастровый номер:                    |                                       | <b>76:14:050402:8</b> |                           |

| Учетный номер части | Площадь (м <sup>2</sup> ) | Содержание ограничения в использовании или ограничения права на объект недвижимости или обременения объекта недвижимости  |
|---------------------|---------------------------|---|
| 1                   | 2                         | 3   |
| 1                   | 13195                     | Иные ограничения (обременения) прав   |
| 2                   | 12095.03                  | Иные ограничения (обременения) прав   |
| 3                   | 166908                    | Ограничения прав на земельный участок, предусмотренные статьями 56, 56.1 Земельного кодекса Российской Федерации  |
| 4                   | 7                         | Ограничения прав на земельный участок, предусмотренные статьями 56, 56.1 Земельного кодекса Российской Федерации, 76.14.2.44, Техническое задание на выполнение работ приложения к государственному контракту № 12/43 от 18.10.2010 |
| 5                   | 26734                     | Ограничения прав на земельный участок, предусмотренные статьями 56, 56.1 Земельного кодекса Российской Федерации, 76.14.2.81, договор № 7600/05768/13   |
| 6                   | 5489                      | Ограничения прав на земельный участок, предусмотренные статьями 56, 56.1 Земельного кодекса Российской Федерации, 76.00.2.37, Землеустроительное дело № б/н от 17.11.2015   |
| 7                   | 5489                      | Ограничения прав на земельный участок, предусмотренные статьями 56, 56.1 Земельного кодекса Российской Федерации, 76.00.2.38, Землеустроительное дело № б/н от 17.11.2015   |
| данные отсутствуют  | весь                      | Иные ограничения (обременения) прав   |
| данные отсутствуют  | весь                      | Иные ограничения (обременения) прав   |

|                               |         |                   |
|-------------------------------|---------|-------------------|
| Государственный регистратор   |         | ФГИС ЕГРН         |
| полное наименование должности | подпись | инициалы, фамилия |

М.П.

Выписка из Единого государственного реестра недвижимости об объекте недвижимости  
Сведения о частях земельного участка

| <b>Земельный участок</b>  |               |                                       |                                   |  |
|---|---------------|---------------------------------------|-----------------------------------|--|
| <small>(вид объекта недвижимости)</small>                               |               |                                       |                                   |  |
| Лист № ___ Раздела <b>4.2</b>   |               | Всего листов раздела <b>4.2</b> : ___ |                                   | Всего разделов: ___  |
| Всего листов выписки: ___   |               |                                       |                                   |  |
| <b>21.10.2019 № 99/2019/290487730</b>                                   |               |                                       |                                   |  |
| Кадастровый номер:  |               |                                       | <b>76:14:050402:8</b>             |  |
| Сведения о характерных точках границы части (частей) земельного участка |               |                                       |                                   |  |
| Учетный номер части: 1  |               |                                       |                                   |  |
| Система координат: МСК-76   |               |                                       |                                   |  |
| Зона №  |               |                                       |                                   |  |
| Номер точки   | Координаты, м |                                       | Описание закрепления на местности | Средняя квадратическая погрешность определения координат характерных точек границы части земельного участка, м |
|   | X             | Y                                     |                                   |  |
| 1   | 2             | 3                                     | 4                                 | 5  |
| 8   | 419004.71     | 1282645.24                            | данные отсутствуют                | 0.3  |
| 9   | 419003.48     | 1282572.42                            | данные отсутствуют                | 0.3  |
| 10  | 419007.46     | 1282544.18                            | данные отсутствуют                | 0.3  |
| 12  | 419027.52     | 1282320.69                            | данные отсутствуют                | 0.3  |
| 13  | 419027.11     | 1282300.59                            | данные отсутствуют                | 0.3  |
| 16  | 418913.26     | 1282017.61                            | данные отсутствуют                | 0.3  |
| 17  | 418886.02     | 1281976.63                            | данные отсутствуют                | 0.3  |
| 17  | 418886.02     | 1281976.63                            | данные отсутствуют                | 0.3  |
| 112   | 418922.5      | 1282068.89                            | данные отсутствуют                | 0.3  |
| 113   | 418932.4      | 1282122.6                             | данные отсутствуют                | 0.3  |
| 114   | 418943.16     | 1282182.44                            | данные отсутствуют                | 0.3  |
| 115   | 418963.4      | 1282296.16                            | данные отсутствуют                | 0.3  |
| 116   | 419016.52     | 1282319.82                            | данные отсутствуют                | 0.3  |
| 117   | 418967.04     | 1282316.45                            | данные отсутствуют                | 0.3  |
| 118   | 418976.76     | 1282370.31                            | данные отсутствуют                | 0.3  |
| 119   | 419000.83     | 1282623.03                            | данные отсутствуют                | 0.3  |
| Государственный регистратор   |               |                                       | ФГИС ЕГРН                         |  |
| полное наименование должности   |               |                                       | подпись                           |  |
|   |               |                                       | инициалы, фамилия                 |  |

М.П.

## Выписка из Единого государственного реестра недвижимости об объекте недвижимости

**Сведения о частях земельного участка**

|                                       |                                       |                       |                           |
|---------------------------------------|---------------------------------------|-----------------------|---------------------------|
| <b>Земельный участок</b>              |                                       |                       |                           |
| (вид объекта недвижимости)            |                                       |                       |                           |
| Лист № ___ Раздела <b>4.2</b>         | Всего листов раздела <b>4.2</b> : ___ | Всего разделов: ___   | Всего листов выписки: ___ |
| <b>21.10.2019 № 99/2019/290487730</b> |                                       |                       |                           |
| Кадастровый номер:                    |                                       | <b>76:14:050402:8</b> |                           |

| Номер точки | Координаты, м |            | Описание закрепления на местности | Средняя квадратическая погрешность определения координат характерных точек границы части земельного участка, м |
|-------------|---------------|------------|-----------------------------------|--|
|             | X             | Y          |                                   |  |
| 1           | 2             | 3          | 4                                 | 5  |
| 120         | 418987.15     | 1282544.12 | данные отсутствуют                | 0.3  |
| 121         | 418971.51     | 1282454.85 | данные отсутствуют                | 0.3  |
| 122         | 418957.08     | 1282373.83 | данные отсутствуют                | 0.3  |
| 123         | 418945.08     | 1282307.35 | данные отсутствуют                | 0.3  |
| 124         | 418923.47     | 1282185.96 | данные отсутствуют                | 0.3  |
| 125         | 418912.72     | 1282126.16 | данные отсутствуют                | 0.3  |
| 126         | 418902.82     | 1282072.45 | данные отсутствуют                | 0.3  |

|                               |         |                   |
|-------------------------------|---------|-------------------|
| Государственный регистратор   |         | ФГИС ЕГРН         |
| полное наименование должности | подпись | инициалы, фамилия |

М.П.

Выписка из Единого государственного реестра недвижимости об объекте недвижимости  
Сведения о частях земельного участка

| <b>Земельный участок</b>  |               |                                       |                                   |  |
|---|---------------|---------------------------------------|-----------------------------------|--|
| <small>(вид объекта недвижимости)</small>                               |               |                                       |                                   |  |
| Лист № ___ Раздела <b>4.2</b>   |               | Всего листов раздела <b>4.2</b> : ___ |                                   | Всего разделов: ___  |
| Всего листов выписки: ___   |               |                                       |                                   |  |
| <b>21.10.2019 № 99/2019/290487730</b>                                   |               |                                       |                                   |  |
| Кадастровый номер:  |               |                                       | <b>76:14:050402:8</b>             |  |
| Сведения о характерных точках границы части (частей) земельного участка |               |                                       |                                   |  |
| Учетный номер части: 2  |               |                                       |                                   |  |
| Система координат: МСК-76   |               |                                       |                                   |  |
| Зона №  |               |                                       |                                   |  |
| Номер точки   | Координаты, м |                                       | Описание закрепления на местности | Средняя квадратическая погрешность определения координат характерных точек границы части земельного участка, м |
|   | X             | Y                                     |                                   |  |
| 1   | 2             | 3                                     | 4                                 | 5  |
| 28  | 418793.88     | 1281353.41                            | данные отсутствуют                | 0.3  |
| 39  | 418688.68     | 1280770.93                            | данные отсутствуют                | 0.3  |
| 39  | 418688.68     | 1280770.93                            | данные отсутствуют                | 0.3  |
| 40  | 418665.55     | 1280755.34                            | данные отсутствуют                | 0.3  |
| 127   | 418773.69     | 1281355.61                            | данные отсутствуют                | 0.3  |
| Государственный регистратор   |               |                                       | ФГИС ЕГРН                         |  |
| полное наименование должности   |               |                                       | подпись                           |  |
|   |               |                                       | инициалы, фамилия                 |  |

М.П.

Выписка из Единого государственного реестра недвижимости об объекте недвижимости  
Сведения о частях земельного участка

| <b>Земельный участок</b>  |               |                                       |                                   |  |
|---|---------------|---------------------------------------|-----------------------------------|--|
| <small>(вид объекта недвижимости)</small>                               |               |                                       |                                   |  |
| Лист № ___ Раздела <b>4.2</b>   |               | Всего листов раздела <b>4.2</b> : ___ |                                   | Всего разделов: ___  |
| Всего листов выписки: ___   |               |                                       |                                   |  |
| <b>21.10.2019 № 99/2019/290487730</b>                                   |               |                                       |                                   |  |
| Кадастровый номер:  |               |                                       | <b>76:14:050402:8</b>             |  |
| Сведения о характерных точках границы части (частей) земельного участка |               |                                       |                                   |  |
| Учетный номер части: 3  |               |                                       |                                   |  |
| Система координат: МСК-76   |               |                                       |                                   |  |
| Зона №  |               |                                       |                                   |  |
| Номер точки   | Координаты, м |                                       | Описание закрепления на местности | Средняя квадратическая погрешность определения координат характерных точек границы части земельного участка, м |
|   | X             | Y                                     |                                   |  |
| 1   | 2             | 3                                     | 4                                 | 5  |
| 24  | 418741.21     | 1281506.31                            | данные отсутствуют                | 0.3  |
| 25  | 418736.07     | 1281428.61                            | данные отсутствуют                | 0.3  |
| 25  | 418736.07     | 1281428.61                            | данные отсутствуют                | 0.3  |
| 26  | 418767.09     | 1281362.69                            | данные отсутствуют                | 0.3  |
| 27  | 418773.03     | 1281355.69                            | данные отсутствуют                | 0.3  |
| 28  | 418793.88     | 1281353.41                            | данные отсутствуют                | 0.3  |
| 29  | 418919.37     | 1281339.73                            | данные отсутствуют                | 0.3  |
| 30  | 418929.94     | 1281161.97                            | данные отсутствуют                | 0.3  |
| 31  | 418975.38     | 1281127.76                            | данные отсутствуют                | 0.3  |
| 32  | 418965.89     | 1281032.59                            | данные отсутствуют                | 0.3  |
| 33  | 418880.65     | 1281031.29                            | данные отсутствуют                | 0.3  |
| 34  | 418836.26     | 1281079.23                            | данные отсутствуют                | 0.3  |
| 35  | 418778.61     | 1281083.79                            | данные отсутствуют                | 0.3  |
| 36  | 418787.1      | 1280993.46                            | данные отсутствуют                | 0.3  |
| 37  | 418818.3      | 1280899.58                            | данные отсутствуют                | 0.3  |
| 38  | 418727.69     | 1280797.22                            | данные отсутствуют                | 0.3  |
| Государственный регистратор   |               |                                       | ФГИС ЕГРН                         |  |
| полное наименование должности   |               |                                       | подпись                           |  |
|   |               |                                       | инициалы, фамилия                 |  |

М.П.

## Выписка из Единого государственного реестра недвижимости об объекте недвижимости

**Сведения о частях земельного участка**

|                                       |                                       |                       |                           |
|---------------------------------------|---------------------------------------|-----------------------|---------------------------|
| <b>Земельный участок</b>              |                                       |                       |                           |
| (вид объекта недвижимости)            |                                       |                       |                           |
| Лист № ___ Раздела <b>4.2</b>         | Всего листов раздела <b>4.2</b> : ___ | Всего разделов: ___   | Всего листов выписки: ___ |
| <b>21.10.2019.№ 99/2019/290487730</b> |                                       |                       |                           |
| Кадастровый номер:                    |                                       | <b>76:14:050402:8</b> |                           |

| Номер точки | Координаты, м |            | Описание закрепления на местности | Средняя квадратическая погрешность определения координат характерных точек границы части земельного участка, м |
|-------------|---------------|------------|-----------------------------------|--|
|             | X             | Y          |                                   |  |
| 1           | 2             | 3          | 4                                 | 5  |
| 39          | 418688.68     | 1280770.93 | данные отсутствуют                | 0.3  |
| 40          | 418665.55     | 1280755.34 | данные отсутствуют                | 0.3  |
| 41          | 418621.09     | 1280725.38 | данные отсутствуют                | 0.3  |
| 42          | 418537.66     | 1280732.33 | данные отсутствуют                | 0.3  |
| 128         | 418522.17     | 1280796.38 | данные отсутствуют                | 0.3  |
| 129         | 418564.71     | 1280988.24 | данные отсутствуют                | 0.3  |
| 130         | 418664.25     | 1281305.88 | данные отсутствуют                | 0.3  |

|                               |         |                   |
|-------------------------------|---------|-------------------|
| Государственный регистратор   |         | ФГИС ЕГРН         |
| полное наименование должности | подпись | инициалы, фамилия |

М.П.

Выписка из Единого государственного реестра недвижимости об объекте недвижимости  
Сведения о частях земельного участка

| <b>Земельный участок</b>  |               |                                       |                                   |  |
|---|---------------|---------------------------------------|-----------------------------------|--|
| <small>(вид объекта недвижимости)</small>                               |               |                                       |                                   |  |
| Лист № ___ Раздела <b>4.2</b>   |               | Всего листов раздела <b>4.2</b> : ___ |                                   | Всего разделов: ___  |
| Всего листов выписки: ___   |               |                                       |                                   |  |
| <b>21.10.2019 № 99/2019/290487730</b>                                   |               |                                       |                                   |  |
| Кадастровый номер:  |               |                                       | <b>76:14:050402:8</b>             |  |
| Сведения о характерных точках границы части (частей) земельного участка |               |                                       |                                   |  |
| Учетный номер части: 4  |               |                                       |                                   |  |
| Система координат: МСК-76   |               |                                       |                                   |  |
| Зона №  |               |                                       |                                   |  |
| Номер точки   | Координаты, м |                                       | Описание закрепления на местности | Средняя квадратическая погрешность определения координат характерных точек границы части земельного участка, м |
|   | X             | Y                                     |                                   |  |
| 1   | 2             | 3                                     | 4                                 | 5  |
| 131   | 418748.2      | 1281530.46                            | данные отсутствуют                | данные отсутствуют   |
| 131   | 418748.2      | 1281530.46                            | данные отсутствуют                | данные отсутствуют   |
| 132   | 418748.09     | 1281533.72                            | данные отсутствуют                | 0.2  |
| 133   | 418751.79     | 1281542.86                            | данные отсутствуют                | данные отсутствуют   |
| Государственный регистратор   |               |                                       | ФГИС ЕГРН                         |  |
| полное наименование должности   |               |                                       | подпись                           |  |
|   |               |                                       | инициалы, фамилия                 |  |

М.П.

Выписка из Единого государственного реестра недвижимости об объекте недвижимости  
Сведения о частях земельного участка

| <b>Земельный участок</b>  |               |                                       |                                   |  |
|---|---------------|---------------------------------------|-----------------------------------|--|
| <small>(вид объекта недвижимости)</small>                               |               |                                       |                                   |  |
| Лист № ___ Раздела <b>4.2</b>   |               | Всего листов раздела <b>4.2</b> : ___ |                                   | Всего разделов: ___  |
| Всего листов выписки: ___   |               |                                       |                                   |  |
| <b>21.10.2019 № 99/2019/290487730</b>                                   |               |                                       |                                   |  |
| Кадастровый номер:  |               |                                       | <b>76:14:050402:8</b>             |  |
| Сведения о характерных точках границы части (частей) земельного участка |               |                                       |                                   |  |
| Учетный номер части: 5  |               |                                       |                                   |  |
| Система координат: МСК-76   |               |                                       |                                   |  |
| Зона №  |               |                                       |                                   |  |
| Номер точки   | Координаты, м |                                       | Описание закрепления на местности | Средняя квадратическая погрешность определения координат характерных точек границы части земельного участка, м |
|   | X             | Y                                     |                                   |  |
| 1   | 2             | 3                                     | 4                                 | 5  |
| 8   | 419004.71     | 1282645.24                            | данные отсутствуют                | 0.3  |
| 9   | 419003.48     | 1282572.42                            | данные отсутствуют                | 0.3  |
| 10  | 419007.46     | 1282544.18                            | данные отсутствуют                | 0.3  |
| 12  | 419027.52     | 1282320.69                            | данные отсутствуют                | 0.3  |
| 13  | 419027.11     | 1282300.59                            | данные отсутствуют                | 0.3  |
| 16  | 418913.26     | 1282017.61                            | данные отсутствуют                | 0.3  |
| 17  | 418886.02     | 1281976.63                            | данные отсутствуют                | 0.3  |
| 17  | 418886.02     | 1281976.63                            | данные отсутствуют                | 0.3  |
| 28  | 418793.88     | 1281353.41                            | данные отсутствуют                | 0.3  |
| 39  | 418688.68     | 1280770.93                            | данные отсутствуют                | 0.3  |
| 39  | 418688.68     | 1280770.93                            | данные отсутствуют                | 0.3  |
| 134   | 418884.19     | 1281973.87                            | данные отсутствуют                | данные отсутствуют   |
| 135   | 418891.18     | 1282012.2                             | данные отсутствуют                | 0.1  |
| 136   | 418911.88     | 1282126.24                            | данные отсутствуют                | 0.1  |
| 137   | 418944.63     | 1282306.96                            | данные отсутствуют                | 0.1  |
| 138   | 419004.8      | 1282650.29                            | данные отсутствуют                | данные отсутствуют   |
| Государственный регистратор   |               |                                       | ФГИС ЕГРН                         |  |
| полное наименование должности   |               |                                       | подпись                           |  |
|   |               |                                       | инициалы, фамилия                 |  |

М.П.



## Выписка из Единого государственного реестра недвижимости об объекте недвижимости

## Сведения о частях земельного участка

|                                       |                                       |                       |                           |
|---------------------------------------|---------------------------------------|-----------------------|---------------------------|
| <b>Земельный участок</b>              |                                       |                       |                           |
| (вид объекта недвижимости)            |                                       |                       |                           |
| Лист № ___ Раздела <b>4.2</b>         | Всего листов раздела <b>4.2</b> : ___ | Всего разделов: ___   | Всего листов выписки: ___ |
| <b>21.10.2019 № 99/2019/290487730</b> |                                       |                       |                           |
| Кадастровый номер:                    |                                       | <b>76:14:050402:8</b> |                           |

| Номер точки                   | Координаты, м |            | Описание закрепления на местности | Средняя квадратическая погрешность определения координат характерных точек границы части земельного участка, м |
|-------------------------------|---------------|------------|-----------------------------------|--|
|                               | X             | Y          |                                   |  |
| 1                             | 2             | 3          | 4                                 | 5  |
| 139                           | 419007.72     | 1282542.35 | данные отсутствуют                | данные отсутствуют   |
| 140                           | 418991.68     | 1282450.43 | данные отсутствуют                | 0.1  |
| 141                           | 418968.07     | 1282316.66 | данные отсутствуют                | 0.1  |
| 142                           | 419016.82     | 1282319.9  | данные отсутствуют                | 0.1  |
| 143                           | 419027.52     | 1282320.82 | данные отсутствуют                | данные отсутствуют   |
| 144                           | 419027.08     | 1282299.29 | данные отсутствуют                | данные отсутствуют   |
| 145                           | 419018.44     | 1282298.56 | данные отсутствуют                | 0.1  |
| 146                           | 418964.22     | 1282294.96 | данные отсутствуют                | 0.1  |
| 147                           | 418943.69     | 1282181.37 | данные отсутствуют                | 0.1  |
| 148                           | 418914.06     | 1282018.71 | данные отсутствуют                | данные отсутствуют   |
| 149                           | 418684.35     | 1280768.01 | данные отсутствуют                | данные отсутствуют   |
| 150                           | 418686.02     | 1280777.23 | данные отсутствуют                | 0.1  |
| 151                           | 418694.9      | 1280829.58 | данные отсутствуют                | 0.1  |
| 152                           | 418714.88     | 1280942.14 | данные отсутствуют                | 0.1  |
| 153                           | 418747.53     | 1281129.33 | данные отсутствуют                | 0.1  |
| 154                           | 418768.61     | 1281248.16 | данные отсутствуют                | 0.1  |
| 155                           | 418779.23     | 1281309.4  | данные отсутствуют                | 0.1  |
| Государственный регистратор   |               |            |                                   | ФГИС ЕГРН  |
| полное наименование должности |               |            | подпись                           | инициалы, фамилия  |

М.П.

## Выписка из Единого государственного реестра недвижимости об объекте недвижимости

## Сведения о частях земельного участка

|                                       |                                       |                       |                           |
|---------------------------------------|---------------------------------------|-----------------------|---------------------------|
| <b>Земельный участок</b>              |                                       |                       |                           |
| (вид объекта недвижимости)            |                                       |                       |                           |
| Лист № ___ Раздела <b>4.2</b>         | Всего листов раздела <b>4.2</b> : ___ | Всего разделов: ___   | Всего листов выписки: ___ |
| <b>21.10.2019 № 99/2019/290487730</b> |                                       |                       |                           |
| Кадастровый номер:                    |                                       | <b>76:14:050402:8</b> |                           |

| Номер точки | Координаты, м |            | Описание закрепления на местности | Средняя квадратическая погрешность определения координат характерных точек границы части земельного участка, м |
|-------------|---------------|------------|-----------------------------------|--|
|             | X             | Y          |                                   |  |
| 1           | 2             | 3          | 4                                 | 5  |
| 156         | 418787.14     | 1281354.15 | данные отсутствуют                | данные отсутствуют   |
| 157         | 418808.56     | 1281351.81 | данные отсутствуют                | данные отсутствуют   |
| 158         | 418800.31     | 1281305.71 | данные отсутствуют                | 0.1  |
| 159         | 418789.69     | 1281244.46 | данные отсутствуют                | 0.1  |
| 160         | 418757.63     | 1281062.79 | данные отсутствуют                | 0.1  |
| 161         | 418726.04     | 1280882.55 | данные отсутствуют                | 0.1  |
| 162         | 418715.99     | 1280825.92 | данные отсутствуют                | 0.1  |
| 163         | 418708.97     | 1280784.6  | данные отсутствуют                | данные отсутствуют   |

|                               |         |                   |
|-------------------------------|---------|-------------------|
| Государственный регистратор   |         | ФГИС ЕГРН         |
| полное наименование должности | подпись | инициалы, фамилия |

М.П.

Выписка из Единого государственного реестра недвижимости об объекте недвижимости  
Сведения о частях земельного участка

| <b>Земельный участок</b>  |               |                                       |                                   |  |
|---|---------------|---------------------------------------|-----------------------------------|--|
| <small>(вид объекта недвижимости)</small>                               |               |                                       |                                   |  |
| Лист № ___ Раздела <b>4.2</b>   |               | Всего листов раздела <b>4.2</b> : ___ |                                   | Всего разделов: ___  |
| Всего листов выписки: ___   |               |                                       |                                   |  |
| <b>21.10.2019 № 99/2019/290487730</b>                                   |               |                                       |                                   |  |
| Кадастровый номер:  |               |                                       | <b>76:14:050402:8</b>             |  |
| Сведения о характерных точках границы части (частей) земельного участка |               |                                       |                                   |  |
| Учетный номер части: 6  |               |                                       |                                   |  |
| Система координат: МСК-76   |               |                                       |                                   |  |
| Зона №  |               |                                       |                                   |  |
| Номер точки   | Координаты, м |                                       | Описание закрепления на местности | Средняя квадратическая погрешность определения координат характерных точек границы части земельного участка, м |
|   | X             | Y                                     |                                   |  |
| 1   | 2             | 3                                     | 4                                 | 5  |
| 31  | 418975.38     | 1281127.76                            | данные отсутствуют                | 0.3  |
| 32  | 418965.89     | 1281032.59                            | данные отсутствуют                | 0.3  |
| 32  | 418965.89     | 1281032.59                            | данные отсутствуют                | 0.3  |
| 164   | 418904.22     | 1281031.65                            | данные отсутствуют                | данные отсутствуют   |
| 165   | 418941.19     | 1281153.5                             | данные отсутствуют                | данные отсутствуют   |
| Государственный регистратор   |               |                                       | ФГИС ЕГРН                         |  |
| полное наименование должности   |               |                                       | подпись                           |  |
|   |               |                                       | инициалы, фамилия                 |  |

М.П.

Выписка из Единого государственного реестра недвижимости об объекте недвижимости  
Сведения о частях земельного участка

| <b>Земельный участок</b>  |               |                                       |                                   |  |
|---|---------------|---------------------------------------|-----------------------------------|--|
| <small>(вид объекта недвижимости)</small>                               |               |                                       |                                   |  |
| Лист № ___ Раздела <b>4.2</b>   |               | Всего листов раздела <b>4.2</b> : ___ |                                   | Всего разделов: ___  |
| Всего листов выписки: ___   |               |                                       |                                   |  |
| <b>21.10.2019 № 99/2019/290487730</b>                                   |               |                                       |                                   |  |
| Кадастровый номер:  |               |                                       | <b>76:14:050402:8</b>             |  |
| Сведения о характерных точках границы части (частей) земельного участка |               |                                       |                                   |  |
| Учетный номер части: 7  |               |                                       |                                   |  |
| Система координат: МСК-76   |               |                                       |                                   |  |
| Зона №  |               |                                       |                                   |  |
| Номер точки   | Координаты, м |                                       | Описание закрепления на местности | Средняя квадратическая погрешность определения координат характерных точек границы части земельного участка, м |
|   | X             | Y                                     |                                   |  |
| 1   | 2             | 3                                     | 4                                 | 5  |
| 31  | 418975.38     | 1281127.76                            | данные отсутствуют                | 0.3  |
| 32  | 418965.89     | 1281032.59                            | данные отсутствуют                | 0.3  |
| 32  | 418965.89     | 1281032.59                            | данные отсутствуют                | 0.3  |
| 164   | 418904.22     | 1281031.65                            | данные отсутствуют                | данные отсутствуют   |
| 165   | 418941.19     | 1281153.5                             | данные отсутствуют                | данные отсутствуют   |
| Государственный регистратор   |               |                                       | ФГИС ЕГРН                         |  |
| полное наименование должности   |               |                                       | подпись                           |  |
|   |               |                                       | инициалы, фамилия                 |  |

М.П.

Выписка из Единого государственного реестра недвижимости об объекте недвижимости

**Сведения о характеристиках объекта недвижимости**

На основании запроса от 18.10.2019 г., поступившего на рассмотрение 20.10.2019 г., сообщаем, что согласно записям Единого государственного реестра недвижимости:

|                                       |                                     |                        |                           |
|---------------------------------------|-------------------------------------|------------------------|---------------------------|
| <b>Земельный участок</b>              |                                     |                        |                           |
| (вид объекта недвижимости)            |                                     |                        |                           |
| Лист № ___ Раздела <b>1</b>           | Всего листов раздела <b>1</b> : ___ | Всего разделов: ___    | Всего листов выписки: ___ |
| <b>20.10.2019 № 99/2019/290395978</b> |                                     |                        |                           |
| Кадастровый номер:                    |                                     | <b>76:14:050402:12</b> |                           |

|  |   |
|--|---|
| Номер кадастрового квартала:   | 76:14:050402  |
| Дата присвоения кадастрового номера:   | 21.05.2007  |
| Ранее присвоенный государственный учетный номер:   | Иной номер: 76:14:00 00 00:0006   |
| Адрес:   | установлено относительно ориентира, расположенного за пределами участка. Ориентир д. Потьпкино. Участок находится примерно в 375 м. от ориентира по направлению на запад. Почтовый адрес ориентира: Ярославская область , Рыбинский р-н , с/с Октябрьский |
| Площадь:   | 646240 +/- 2709 кв. м   |
| Кадастровая стоимость, руб.:   | 1615600   |
| Кадастровые номера расположенных в пределах земельного участка объектов недвижимости:        | данные отсутствуют  |
| Кадастровые номера объектов недвижимости, из которых образован объект недвижимости:          | данные отсутствуют  |
| Кадастровые номера образованных объектов недвижимости:                                       | данные отсутствуют  |
| Сведения о включении объекта недвижимости в состав предприятия как имущественного комплекса: |   |

|                               |         |                   |
|-------------------------------|---------|-------------------|
| Государственный регистратор   |         | ФГИС ЕГРН         |
| полное наименование должности | подпись | инициалы, фамилия |

М.П.

## Сведения о характеристиках объекта недвижимости

|                                       |                                     |                        |                           |
|---------------------------------------|-------------------------------------|------------------------|---------------------------|
| <b>Земельный участок</b>              |                                     |                        |                           |
| (вид объекта недвижимости)            |                                     |                        |                           |
| Лист № ___ Раздела <b>1</b>           | Всего листов раздела <b>1</b> : ___ | Всего разделов: ___    | Всего листов выписки: ___ |
| <b>20.10.2019 № 99/2019/290395978</b> |                                     |                        |                           |
| Кадастровый номер:                    |                                     | <b>76:14:050402:12</b> |                           |

|  |   |
|--|---|
| Категория земель:  | Земли сельскохозяйственного назначения  |
| Виды разрешенного использования:   | Для сельскохозяйственного использования |
| Сведения о кадастровом инженере:   | данные отсутствуют                      |
| Сведения о лесах, водных объектах и об иных природных объектах, расположенных в пределах земельного участка:   | данные отсутствуют                      |
| Сведения о том, что земельный участок полностью или частично расположен в границах зоны с особыми условиями использования территории или территории объекта культурного наследия                                       | данные отсутствуют                      |
| Сведения о том, что земельный участок расположен в границах особой экономической зоны, территории опережающего социально-экономического развития, зоны территориального развития в Российской Федерации, игровой зоны: | данные отсутствуют                      |
| Сведения о том, что земельный участок расположен в границах особо охраняемой природной территории, охотничьих угодий, лесничеств, лесопарков:  | данные отсутствуют                      |
| Сведения о результатах проведения государственного земельного надзора:   | данные отсутствуют                      |
| Сведения о расположении земельного участка в границах территории, в отношении которой утвержден проект межевания территории:   | данные отсутствуют                      |

|                               |         |                   |
|-------------------------------|---------|-------------------|
| Государственный регистратор   |         | ФГИС ЕГРН         |
| полное наименование должности | подпись | инициалы, фамилия |

М.П.

**Сведения о характеристиках объекта недвижимости**

|                                       |                                     |                        |                           |
|---------------------------------------|-------------------------------------|------------------------|---------------------------|
| <b>Земельный участок</b>              |                                     |                        |                           |
| (вид объекта недвижимости)            |                                     |                        |                           |
| Лист № ___ Раздела <b>1</b>           | Всего листов раздела <b>1</b> : ___ | Всего разделов: ___    | Всего листов выписки: ___ |
| <b>20.10.2019 № 99/2019/290395978</b> |                                     |                        |                           |
| Кадастровый номер:                    |                                     | <b>76:14:050402:12</b> |                           |

|  |  |
|--|--|
| Условный номер земельного участка:   | данные отсутствуют   |
| Сведения о принятии акта и (или) заключении договора, предусматривающих предоставление в соответствии с земельным законодательством исполнительным органом государственной власти или органом местного самоуправления находящегося в государственной или муниципальной собственности земельного участка для строительства наемного дома социального использования или наемного дома коммерческого использования: | данные отсутствуют   |
| Сведения о том, что земельный участок или земельные участки образованы на основании решения об изъятии земельного участка и (или) расположенного на нем объекта недвижимости для государственных или муниципальных нужд:   | данные отсутствуют   |
| Сведения о том, что земельный участок образован из земель или земельного участка, государственная собственность на которые не разграничена:  | данные отсутствуют   |
| Сведения о наличии земельного спора о местоположении границ земельных участков:  | данные отсутствуют   |
| Статус записи об объекте недвижимости:   | Сведения об объекте недвижимости имеют статус "актуальные, ранее учтенные"   |
| Особые отметки:  | Сведения о видах разрешенного использования имеют статус «Актуальные незасвидетельствованные». Право (ограничение права, обременение объекта недвижимости) зарегистрировано на данный объект недвижимости с видами разрешенного использования «Для иных видов сельскохозяйственного использования». Сведения необходимые для заполнения раздела 3.1 отсутствуют. |
| Получатель выписки:  | Решетников Михаил Николаевич   |

|                               |         |                   |
|-------------------------------|---------|-------------------|
| Государственный регистратор   |         | ФГИС ЕГРН         |
| полное наименование должности | подпись | инициалы, фамилия |

М.П.

Выписка из Единого государственного реестра недвижимости об объекте недвижимости  
Сведения о зарегистрированных правах

| Земельный участок                                    |  |  |   |
|--|--|--|---|
| (вид объекта недвижимости)                           |  |  |   |
| Лист № ___ Раздела <b>2</b>                          | Всего листов раздела <b>2</b> : ___  |  |   |
| Всего разделов: ___                                  | Всего листов выписки: ___  |  |   |
| <b>20.10.2019 № 99/2019/290395978</b>                |  |  |   |
| Кадастровый номер:                                   | <b>76:14:050402:12</b>   |  |   |
| 1.   | Правообладатель (правообладатели):   | 1.1.   | Акционерное общество "Ярославский бройлер", ИНН: 7610049497 |
| 2.   | Вид, номер и дата государственной регистрации права:                                     | 2.1.   | Собственность, № 76-76-08/042/2007-143 от 16.07.2007        |
| Ограничение прав и обременение объекта недвижимости: |  |  |   |
| 3.1.1.   | вид:   | Прочие ограничения (обременения), Особый режим использования земли - водоохранная зона ручья Меленка - общей площадью 56923 кв.м.  |   |
|  | дата государственной регистрации:  | 26.04.2008   |   |
|  | номер государственной регистрации:   | 76-76-08/031/2008-110  |   |
|  | срок, на который установлено ограничение прав и обременение объекта недвижимости:        |  |   |
|  | лицо, в пользу которого установлено ограничение прав и обременение объекта недвижимости: |  |   |
|  | основание государственной регистрации:   | Постановление Главы Рыбинского муниципального района Ярославской области №416 от 17.04.2008г. "Об установлении ограничений (обременений) прав на земельный участок площадью 646240 кв.м., расположенный по адресу: Ярославская область, Рыбинский р-н, Октябрьский с/о, р-н дер.Потыпкино"   |   |
| 3.1.2.   | вид:   | Ипотека, Участок находится примерно в 375 м. по направлению на запад от ориентира д. Потыпкино, расположенного в границах участка, адрес ориентира: Ярославская область, Рыбинский р-н, Октябрьский сельский округ, кад.№ 76:14:050402:0012, Земельный участок для сельскохозяйственного использования, категория земель: земли сельскохозяйственного назначения, общая площадь 646240 кв. м. Весь объект. |   |
|  | дата государственной регистрации:  | 18.12.2009   |   |
|  | номер государственной регистрации:   | 76-76-08/092/2009-271  |   |
|  | срок, на который установлено ограничение прав и обременение объекта недвижимости:        | с 18.12.2009 по 27.11.2017   |   |
|  | лицо, в пользу которого установлено ограничение прав и обременение объекта недвижимости: | Публичное акционерное общество "Сбербанк России", ИНН: 7707083893  |   |
|  | основание государственной регистрации:   | Договор ипотеки, заключили Акционерный коммерческий Сберегательный Банк Российской Федерации (открытое акционерное общество) и ОАО "Ярославский бройлер" №1576/9/09203/02 от 11.12.2009г., дата регистрации 18.12.2009г., №76-76-08/092/2009-271   |   |



|     |  |                    |
|-----|--|--------------------|
| 4.  | Договоры участия в долевом строительстве:  | данные отсутствуют |
| 5.  | Заявленные в судебном порядке права требования:  | данные отсутствуют |
| 6.  | Сведения о возражении в отношении зарегистрированного права:   | данные отсутствуют |
| 7.  | Сведения о наличии решения об изъятии объекта недвижимости для государственных и муниципальных нужд:   | данные отсутствуют |
| 8.  | Сведения о невозможности государственной регистрации без личного участия правообладателя или его законного представителя:  |                    |
| 9.  | Правопритязания и сведения о наличии поступивших, но не рассмотренных заявлений о проведении государственной регистрации права (перехода, прекращения права), ограничения права или обременения объекта недвижимости, сделки в отношении объекта недвижимости: | данные отсутствуют |
| 10. | Сведения об осуществлении государственной регистрации сделки, права, ограничения права без необходимого в силу закона согласия третьего лица, органа:  | данные отсутствуют |
| 11. | Сведения о невозможности государственной регистрации перехода, прекращения, ограничения права на земельный участок из земель сельскохозяйственного назначения:   |                    |

|                               |         |                   |
|-------------------------------|---------|-------------------|
| Государственный регистратор   |         | ФГИС ЕГРН         |
| полное наименование должности | подпись | инициалы, фамилия |

М.П.

Выписка из Единого государственного реестра недвижимости об объекте недвижимости  
**Описание местоположения земельного участка**

|                                       |                                     |                        |                           |
|---------------------------------------|-------------------------------------|------------------------|---------------------------|
| <b>Земельный участок</b>              |                                     |                        |                           |
| (вид объекта недвижимости)            |                                     |                        |                           |
| Лист № ___ Раздела <b>3</b>           | Всего листов раздела <b>3</b> : ___ | Всего разделов: ___    | Всего листов выписки: ___ |
| <b>20.10.2019 № 99/2019/290395978</b> |                                     |                        |                           |
| Кадастровый номер:                    |                                     | <b>76:14:050402:12</b> |                           |

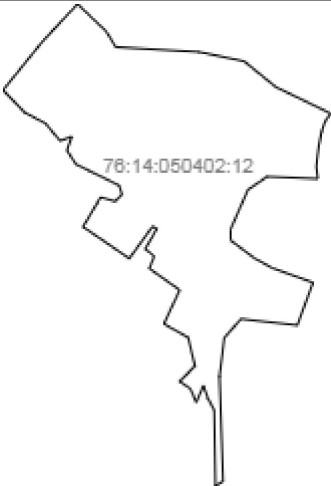
|  |                       |  |  |
|--|-----------------------|--|--|
| План (чертеж, схема) земельного участка  |                       |  |  |
|  |                       |  |  |
| Масштаб 1: данные отсутствуют  | Условные обозначения: |  |  |

|                               |         |                   |
|-------------------------------|---------|-------------------|
| Государственный регистратор   |         | ФГИС ЕГРН         |
| полное наименование должности | подпись | инициалы, фамилия |

М.П.

Выписка из Единого государственного реестра недвижимости об объекте недвижимости  
**Описание местоположения земельного участка**

|                                       |                                     |                        |                           |
|---------------------------------------|-------------------------------------|------------------------|---------------------------|
| <b>Земельный участок</b>              |                                     |                        |                           |
| (вид объекта недвижимости)            |                                     |                        |                           |
| Лист № ___ Раздела <b>3</b>           | Всего листов раздела <b>3</b> : ___ | Всего разделов: ___    | Всего листов выписки: ___ |
| <b>20.10.2019 № 99/2019/290395978</b> |                                     |                        |                           |
| Кадастровый номер:                    |                                     | <b>76:14:050402:12</b> |                           |

|  |                       |  |  |
|--|-----------------------|--|--|
| План (чертеж, схема) земельного участка  |                       |  |  |
|  |                       |  |  |
| Масштаб 1: данные отсутствуют  | Условные обозначения: |  |  |

|                               |         |                   |
|-------------------------------|---------|-------------------|
| Государственный регистратор   |         | ФГИС ЕГРН         |
| полное наименование должности | подпись | инициалы, фамилия |

М.П.

Выписка из Единого государственного реестра недвижимости об объекте недвижимости  
**Описание местоположения земельного участка**

|   |                                       |                        |                           |
|---|---------------------------------------|------------------------|---------------------------|
| <b>Земельный участок</b>                  |                                       |                        |                           |
| <small>(вид объекта недвижимости)</small> |                                       |                        |                           |
| Лист № ___ Раздела <b>3.2</b>             | Всего листов раздела <b>3.2</b> : ___ | Всего разделов: ___    | Всего листов выписки: ___ |
| <b>20.10.2019 № 99/2019/290395978</b>     |                                       |                        |                           |
| Кадастровый номер:                        |                                       | <b>76:14:050402:12</b> |                           |

| Сведения о характерных точках границы земельного участка |            |            |                                   |   |
|--|------------|------------|-----------------------------------|---|
| Система координат  |            |            |                                   |   |
| Зона №   |            |            |                                   |   |
| Номер точки  | Координаты |            | Описание закрепления на местности | Средняя квадратическая погрешность определения координат характерных точек границ земельного участка, м |
|  | X          | Y          |                                   |   |
| 1  | 2          | 3          | 4                                 | 5   |
| 1  | 416845.51  | 1283756.81 | данные отсутствуют                | 0.3   |
| 2  | 416886.48  | 1283751.27 | данные отсутствуют                | 0.3   |
| 3  | 416952.88  | 1283759.29 | данные отсутствуют                | 0.3   |
| 4  | 417006.77  | 1283769.61 | данные отсутствуют                | 0.3   |
| 5  | 417040.43  | 1283781.95 | данные отсутствуют                | 0.3   |
| 6  | 417064.84  | 1283800.81 | данные отсутствуют                | 0.3   |
| 7  | 417154.11  | 1283615.3  | данные отсутствуют                | 7.5   |
| 8  | 417240.76  | 1283508.69 | данные отсутствуют                | 7.5   |
| 9  | 417272.31  | 1283355.74 | данные отсутствуют                | 7.5   |
| 10   | 417288.53  | 1283075.32 | данные отсутствуют                | 7.5   |
| 11   | 417341.83  | 1283042.87 | данные отсутствуют                | 7.5   |
| 12   | 417433.91  | 1282946.44 | данные отсутствуют                | 7.5   |
| 13   | 417306.76  | 1282827.63 | данные отсутствуют                | 7.5   |
| 14   | 417143.94  | 1282695.03 | данные отсутствуют                | 7.5   |
| 15   | 417068.25  | 1282768.39 | данные отсутствуют                | 7.5   |

|                               |         |                   |
|-------------------------------|---------|-------------------|
| Государственный регистратор   |         | ФГИС ЕГРН         |
| полное наименование должности | подпись | инициалы, фамилия |

М.П.

Выписка из Единого государственного реестра недвижимости об объекте недвижимости  
**Описание местоположения земельного участка**

|                                       |                                       |                        |                           |
|---------------------------------------|---------------------------------------|------------------------|---------------------------|
| <b>Земельный участок</b>              |                                       |                        |                           |
| (вид объекта недвижимости)            |                                       |                        |                           |
| Лист № ___ Раздела <b>3.2</b>         | Всего листов раздела <b>3.2</b> : ___ | Всего разделов: ___    | Всего листов выписки: ___ |
| <b>20.10.2019 № 99/2019/290395978</b> |                                       |                        |                           |
| Кадастровый номер:                    |                                       | <b>76:14:050402:12</b> |                           |

| Сведения о характерных точках границы земельного участка |            |            |                                   |   |
|--|------------|------------|-----------------------------------|---|
| Система координат  |            |            |                                   |   |
| Зона №   |            |            |                                   |   |
| Номер точки  | Координаты |            | Описание закрепления на местности | Средняя квадратическая погрешность определения координат характерных точек границ земельного участка, м |
|  | X          | Y          |                                   |   |
| 1  | 2          | 3          | 4                                 | 5   |
| 16   | 417031.91  | 1282838.03 | данные отсутствуют                | 7.5   |
| 17   | 416973.35  | 1282887.6  | данные отсутствуют                | 7.5   |
| 18   | 416987.25  | 1282927    | данные отсутствуют                | 7.5   |
| 19   | 416940.9   | 1282910.78 | данные отсутствуют                | 7.5   |
| 20   | 416894.55  | 1282940.9  | данные отсутствуют                | 7.5   |
| 21   | 416873.91  | 1282982.85 | данные отсутствуют                | 0.3   |
| 22   | 416822.71  | 1283086.91 | данные отсутствуют                | 0.3   |
| 23   | 416792.58  | 1283096.18 | данные отсутствуют                | 0.3   |
| 24   | 416769.41  | 1283073    | данные отсутствуют                | 0.3   |
| 25   | 416783.31  | 1283024.33 | данные отсутствуют                | 0.3   |
| 26   | 416763.37  | 1283012.48 | данные отсутствуют                | 0.3   |
| 27   | 416683.55  | 1282965.05 | данные отсутствуют                | 7.5   |
| 28   | 416577.06  | 1283120.87 | данные отсутствуют                | 7.5   |
| 29   | 416653.78  | 1283176.76 | данные отсутствуют                | 0.3   |
| 30   | 416685.47  | 1283199.84 | данные отсутствуют                | 0.3   |

|                               |         |                   |
|-------------------------------|---------|-------------------|
| Государственный регистратор   |         | ФГИС ЕГРН         |
| полное наименование должности | подпись | инициалы, фамилия |

М.П.

Выписка из Единого государственного реестра недвижимости об объекте недвижимости  
**Описание местоположения земельного участка**

|                                       |                                       |                        |                           |
|---------------------------------------|---------------------------------------|------------------------|---------------------------|
| <b>Земельный участок</b>              |                                       |                        |                           |
| (вид объекта недвижимости)            |                                       |                        |                           |
| Лист № ___ Раздела <b>3.2</b>         | Всего листов раздела <b>3.2</b> : ___ | Всего разделов: ___    | Всего листов выписки: ___ |
| <b>20.10.2019 № 99/2019/290395978</b> |                                       |                        |                           |
| Кадастровый номер:                    |                                       | <b>76:14:050402:12</b> |                           |

| Сведения о характерных точках границы земельного участка |            |            |                                   |   |
|--|------------|------------|-----------------------------------|---|
| Система координат  |            |            |                                   |   |
| Зона №   |            |            |                                   |   |
| Номер точки  | Координаты |            | Описание закрепления на местности | Средняя квадратическая погрешность определения координат характерных точек границ земельного участка, м |
|  | X          | Y          |                                   |   |
| 1  | 2          | 3          | 4                                 | 5   |
| 31   | 416676.71  | 1283213.75 | данные отсутствуют                | 0.3   |
| 32   | 416647.83  | 1283197.09 | данные отсутствуют                | 0.3   |
| 33   | 416609.5   | 1283174.97 | данные отсутствуют                | 7.5   |
| 34   | 416584.01  | 1283205.1  | данные отсутствуют                | 7.5   |
| 35   | 416543.6   | 1283188.25 | данные отсутствуют                | 7.5   |
| 36   | 416470.57  | 1283291.02 | данные отсутствуют                | 7.5   |
| 37   | 416356.89  | 1283237.54 | данные отсутствуют                | 7.5   |
| 38   | 416311.39  | 1283318.94 | данные отсутствуют                | 7.5   |
| 39   | 416215.41  | 1283342.12 | данные отсутствуют                | 7.5   |
| 40   | 416163.02  | 1283291.35 | данные отсутствуют                | 7.5   |
| 41   | 416137.71  | 1283327.4  | данные отсутствуют                | 7.5   |
| 42   | 416092.7   | 1283346.47 | данные отсутствуют                | 7.5   |
| 43   | 416148.1   | 1283370.94 | данные отсутствуют                | 7.5   |
| 44   | 416106.6   | 1283385.86 | данные отсутствуют                | 7.5   |
| 45   | 416066.47  | 1283407.01 | данные отсутствуют                | 7.5   |

|                               |         |                   |
|-------------------------------|---------|-------------------|
| Государственный регистратор   |         | ФГИС ЕГРН         |
| полное наименование должности | подпись | инициалы, фамилия |

М.П.

Выписка из Единого государственного реестра недвижимости об объекте недвижимости  
**Описание местоположения земельного участка**

|                                       |                                       |                        |                           |
|---------------------------------------|---------------------------------------|------------------------|---------------------------|
| <b>Земельный участок</b>              |                                       |                        |                           |
| (вид объекта недвижимости)            |                                       |                        |                           |
| Лист № ___ Раздела <b>3.2</b>         | Всего листов раздела <b>3.2</b> : ___ | Всего разделов: ___    | Всего листов выписки: ___ |
| <b>20.10.2019 № 99/2019/290395978</b> |                                       |                        |                           |
| Кадастровый номер:                    |                                       | <b>76:14:050402:12</b> |                           |

| Сведения о характерных точках границы земельного участка |            |            |                                   |   |
|--|------------|------------|-----------------------------------|---|
| Система координат  |            |            |                                   |   |
| Зона №   |            |            |                                   |   |
| Номер точки  | Координаты |            | Описание закрепления на местности | Средняя квадратическая погрешность определения координат характерных точек границ земельного участка, м |
|  | X          | Y          |                                   |   |
| 1  | 2          | 3          | 4                                 | 5   |
| 46   | 415811.05  | 1283411.47 | данные отсутствуют                | 7.5   |
| 47   | 415827.14  | 1283437.07 | данные отсутствуют                | 7.5   |
| 48   | 416180.59  | 1283424.87 | данные отсутствуют                | 7.5   |
| 49   | 416310.54  | 1283441.48 | данные отсутствуют                | 7.5   |
| 50   | 416373.51  | 1283497.61 | данные отсутствуют                | 7.5   |
| 51   | 416352.26  | 1283687.14 | данные отсутствуют                | 7.5   |
| 52   | 416459.61  | 1283726.96 | данные отсутствуют                | 0.3   |
| 53   | 416495.94  | 1283740.44 | данные отсутствуют                | 0.3   |
| 54   | 416544.61  | 1283603.71 | данные отсутствуют                | 0.3   |
| 55   | 416578.32  | 1283542.48 | данные отсутствуют                | 0.3   |
| 56   | 416638.39  | 1283462.34 | данные отсутствуют                | 0.3   |
| 57   | 416675.5   | 1283462.5  | данные отсутствуют                | 0.3   |
| 58   | 416808.81  | 1283521.07 | данные отсутствуют                | 7.5   |
| 59   | 416852.45  | 1283585.96 | данные отсутствуют                | 7.5   |

|                               |         |                   |
|-------------------------------|---------|-------------------|
| Государственный регистратор   |         | ФГИС ЕГРН         |
| полное наименование должности | подпись | инициалы, фамилия |

М.П.

Выписка из Единого государственного реестра недвижимости об объекте недвижимости  
**Сведения о частях земельного участка**

|                                       |                                    |                        |                          |
|---------------------------------------|------------------------------------|------------------------|--------------------------|
| <b>Земельный участок</b>              |                                    |                        |                          |
| (вид объекта недвижимости)            |                                    |                        |                          |
| Лист № __ Раздела <b>4</b>            | Всего листов раздела <b>4</b> : __ | Всего разделов: __     | Всего листов выписки: __ |
| <b>20.10.2019 № 99/2019/290395978</b> |                                    |                        |                          |
| Кадастровый номер:                    |                                    | <b>76:14:050402:12</b> |                          |

|  |   |
|--|---|
| План (чертеж, схема) части земельного участка                                      | Учетный номер части: <b>76:14:050402:12/1</b> |
|  |   |
| Масштаб 1: данные отсутствуют  | Условные обозначения:                         |

|                               |         |                   |
|-------------------------------|---------|-------------------|
| Государственный регистратор   |         | ФГИС ЕГРН         |
| полное наименование должности | подпись | инициалы, фамилия |

М.П.



Выписка из Единого государственного реестра недвижимости об объекте недвижимости  
Сведения о частях земельного участка

|                                       |                                      |                        |                          |
|---------------------------------------|--------------------------------------|------------------------|--------------------------|
| <b>Земельный участок</b>              |                                      |                        |                          |
| (вид объекта недвижимости)            |                                      |                        |                          |
| Лист № __ Раздела <b>4.1</b>          | Всего листов раздела <b>4.1</b> : __ | Всего разделов: __     | Всего листов выписки: __ |
| <b>20.10.2019 № 99/2019/290395978</b> |                                      |                        |                          |
| Кадастровый номер:                    |                                      | <b>76:14:050402:12</b> |                          |

| Учетный номер части | Площадь (м <sup>2</sup> ) | Содержание ограничения в использовании или ограничения права на объект недвижимости или обременения объекта недвижимости |
|---------------------|---------------------------|--|
| 1                   | 2                         | 3  |
| 1                   | 56923.32                  | Ограничения прав на земельный участок, предусмотренные статьями 56, 56.1 Земельного кодекса Российской Федерации         |
| данные отсутствуют  | весь                      | Иные ограничения (обременения) прав  |
| данные отсутствуют  | весь                      | Ипотека, Акционерный коммерческий Сберегательный банк Российской Федерации (Открытое акционерное общество)               |

|                               |         |                   |
|-------------------------------|---------|-------------------|
| Государственный регистратор   |         | ФГИС ЕГРН         |
| полное наименование должности | подпись | инициалы, фамилия |

М.П.

Выписка из Единого государственного реестра недвижимости об объекте недвижимости  
Сведения о частях земельного участка

| <b>Земельный участок</b>  |               |                                       |                                   |  |
|---|---------------|---------------------------------------|-----------------------------------|--|
| <small>(вид объекта недвижимости)</small>                               |               |                                       |                                   |  |
| Лист № ___ Раздела <b>4.2</b>   |               | Всего листов раздела <b>4.2</b> : ___ |                                   | Всего разделов: ___  |
| Всего листов выписки: ___   |               |                                       |                                   |  |
| <b>20.10.2019 № 99/2019/290395978</b>                                   |               |                                       |                                   |  |
| Кадастровый номер:  |               |                                       | <b>76:14:050402:12</b>            |  |
| Сведения о характерных точках границы части (частей) земельного участка |               |                                       |                                   |  |
| Учетный номер части: 1  |               |                                       |                                   |  |
| Система координат: МСК-76   |               |                                       |                                   |  |
| Зона №  |               |                                       |                                   |  |
| Номер точки   | Координаты, м |                                       | Описание закрепления на местности | Средняя квадратическая погрешность определения координат характерных точек границы части земельного участка, м |
|   | X             | Y                                     |                                   |  |
| 1   | 2             | 3                                     | 4                                 | 5  |
| 21  | 416873.91     | 1282982.85                            | данные отсутствуют                | 0.3  |
| 22  | 416822.71     | 1283086.91                            | данные отсутствуют                | 0.3  |
| 23  | 416792.58     | 1283096.18                            | данные отсутствуют                | 0.3  |
| 24  | 416769.41     | 1283073                               | данные отсутствуют                | 0.3  |
| 25  | 416783.31     | 1283024.33                            | данные отсутствуют                | 0.3  |
| 26  | 416763.37     | 1283012.48                            | данные отсутствуют                | 0.3  |
| 29  | 416653.78     | 1283176.76                            | данные отсутствуют                | 0.3  |
| 30  | 416685.47     | 1283199.84                            | данные отсутствуют                | 0.3  |
| 31  | 416676.71     | 1283213.75                            | данные отсутствуют                | 0.3  |
| 32  | 416647.83     | 1283197.09                            | данные отсутствуют                | 0.3  |
| 52  | 416459.61     | 1283726.96                            | данные отсутствуют                | 0.3  |
| 53  | 416495.94     | 1283740.44                            | данные отсутствуют                | 0.3  |
| 54  | 416544.61     | 1283603.71                            | данные отсутствуют                | 0.3  |
| 55  | 416578.32     | 1283542.48                            | данные отсутствуют                | 0.3  |
| 56  | 416638.39     | 1283462.34                            | данные отсутствуют                | 0.3  |
| 57  | 416675.5      | 1283462.5                             | данные отсутствуют                | 0.3  |
| Государственный регистратор   |               |                                       | ФГИС ЕГРН                         |  |
| полное наименование должности   |               |                                       | подпись                           |  |
|   |               |                                       | инициалы, фамилия                 |  |

М.П.

## Выписка из Единого государственного реестра недвижимости об объекте недвижимости

## Сведения о частях земельного участка

|                                       |                                       |                        |                           |
|---------------------------------------|---------------------------------------|------------------------|---------------------------|
| <b>Земельный участок</b>              |                                       |                        |                           |
| (вид объекта недвижимости)            |                                       |                        |                           |
| Лист № ___ Раздела <b>4.2</b>         | Всего листов раздела <b>4.2</b> : ___ | Всего разделов: ___    | Всего листов выписки: ___ |
| <b>20.10.2019 № 99/2019/290395978</b> |                                       |                        |                           |
| Кадастровый номер:                    |                                       | <b>76:14:050402:12</b> |                           |

| Номер точки | Координаты, м |            | Описание закрепления на местности | Средняя квадратическая погрешность определения координат характерных точек границы части земельного участка, м |
|-------------|---------------|------------|-----------------------------------|--|
|             | X             | Y          |                                   |  |
| 1           | 2             | 3          | 4                                 | 5  |
| 57          | 416675.5      | 1283462.5  | данные отсутствуют                | 0.3  |
| 60          | 416509.5      | 1283588.24 | данные отсутствуют                | 0.3  |
| 61          | 416578.52     | 1283433.89 | данные отсутствуют                | 0.3  |
| 62          | 416654.22     | 1283175.24 | данные отсутствуют                | 0.3  |
| 63          | 416699.17     | 1283117.06 | данные отсутствуют                | 0.3  |
| 64          | 416865        | 1283036.35 | данные отсутствуют                | 0.3  |
| 65          | 416808.24     | 1283130.2  | данные отсутствуют                | 0.3  |
| 66          | 416781.29     | 1283174.29 | данные отсутствуют                | 0.3  |
| 67          | 416743.91     | 1283221.58 | данные отсутствуют                | 0.3  |
| 68          | 416676        | 1283458.15 | данные отсутствуют                | 0.3  |

|                               |         |                   |
|-------------------------------|---------|-------------------|
| Государственный регистратор   |         | ФГИС ЕГРН         |
| полное наименование должности | подпись | инициалы, фамилия |

М.П.

Выписка из Единого государственного реестра недвижимости об объекте недвижимости

**Сведения о характеристиках объекта недвижимости**

На основании запроса от 18.10.2019 г., поступившего на рассмотрение 21.10.2019 г., сообщаем, что согласно записям Единого государственного реестра недвижимости:

|   |                                     |                        |                           |
|---|-------------------------------------|------------------------|---------------------------|
| <b>Земельный участок</b>                  |                                     |                        |                           |
| <small>(вид объекта недвижимости)</small> |                                     |                        |                           |
| Лист № ___ Раздела <b>1</b>               | Всего листов раздела <b>1</b> : ___ | Всего разделов: ___    | Всего листов выписки: ___ |
| <b>21.10.2019 № 99/2019/290533356</b>     |                                     |                        |                           |
| Кадастровый номер:                        |                                     | <b>76:14:050402:14</b> |                           |

|  |   |
|--|---|
| Номер кадастрового квартала:   | 76:14:050402  |
| Дата присвоения кадастрового номера:   | 22.05.2007  |
| Ранее присвоенный государственный учетный номер:   | Иной номер: 76:14:000000:0006   |
| Адрес:   | установлено относительно ориентира, расположенного за пределами участка. Ориентир пос. Октябрьский. Участок находится примерно в 375 м. от ориентира по направлению на север. Почтовый адрес ориентира: Ярославская область , Рыбинский р-н , с/с Октябрьский |
| Площадь:   | 168881 +/- 1657 кв. м   |
| Кадастровая стоимость, руб.:   | 422202.5  |
| Кадастровые номера расположенных в пределах земельного участка объектов недвижимости:        | 76:00:000000:198  |
| Кадастровые номера объектов недвижимости, из которых образован объект недвижимости:          | данные отсутствуют  |
| Кадастровые номера образованных объектов недвижимости:                                       | данные отсутствуют  |
| Сведения о включении объекта недвижимости в состав предприятия как имущественного комплекса: |   |

|                               |         |                   |
|-------------------------------|---------|-------------------|
| Государственный регистратор   |         | ФГИС ЕГРН         |
| полное наименование должности | подпись | инициалы, фамилия |

М.П.

## Сведения о характеристиках объекта недвижимости

|                                       |                                     |                        |                           |
|---------------------------------------|-------------------------------------|------------------------|---------------------------|
| <b>Земельный участок</b>              |                                     |                        |                           |
| (вид объекта недвижимости)            |                                     |                        |                           |
| Лист № ___ Раздела <b>1</b>           | Всего листов раздела <b>1</b> : ___ | Всего разделов: ___    | Всего листов выписки: ___ |
| <b>21.10.2019 № 99/2019/290533356</b> |                                     |                        |                           |
| Кадастровый номер:                    |                                     | <b>76:14:050402:14</b> |                           |

|  |   |
|--|---|
| Категория земель:  | Земли сельскохозяйственного назначения  |
| Виды разрешенного использования:   | Для сельскохозяйственного использования |
| Сведения о кадастровом инженере:   | данные отсутствуют                      |
| Сведения о лесах, водных объектах и об иных природных объектах, расположенных в пределах земельного участка:   | данные отсутствуют                      |
| Сведения о том, что земельный участок полностью или частично расположен в границах зоны с особыми условиями использования территории или территории объекта культурного наследия                                       | данные отсутствуют                      |
| Сведения о том, что земельный участок расположен в границах особой экономической зоны, территории опережающего социально-экономического развития, зоны территориального развития в Российской Федерации, игровой зоны: | данные отсутствуют                      |
| Сведения о том, что земельный участок расположен в границах особо охраняемой природной территории, охотничьих угодий, лесничеств, лесопарков:  | данные отсутствуют                      |
| Сведения о результатах проведения государственного земельного надзора:   | данные отсутствуют                      |
| Сведения о расположении земельного участка в границах территории, в отношении которой утвержден проект межевания территории:   | данные отсутствуют                      |

|                               |         |                   |
|-------------------------------|---------|-------------------|
| Государственный регистратор   |         | ФГИС ЕГРН         |
| полное наименование должности | подпись | инициалы, фамилия |

М.П.

## Сведения о характеристиках объекта недвижимости

|                                       |                                     |                        |                           |
|---------------------------------------|-------------------------------------|------------------------|---------------------------|
| <b>Земельный участок</b>              |                                     |                        |                           |
| (вид объекта недвижимости)            |                                     |                        |                           |
| Лист № ___ Раздела <b>1</b>           | Всего листов раздела <b>1</b> : ___ | Всего разделов: ___    | Всего листов выписки: ___ |
| <b>21.10.2019 № 99/2019/290533356</b> |                                     |                        |                           |
| Кадастровый номер:                    |                                     | <b>76:14:050402:14</b> |                           |

|  |  |
|--|--|
| Условный номер земельного участка:   | данные отсутствуют   |
| Сведения о принятии акта и (или) заключении договора, предусматривающих предоставление в соответствии с земельным законодательством исполнительным органом государственной власти или органом местного самоуправления находящегося в государственной или муниципальной собственности земельного участка для строительства наемного дома социального использования или наемного дома коммерческого использования: | данные отсутствуют   |
| Сведения о том, что земельный участок или земельные участки образованы на основании решения об изъятии земельного участка и (или) расположенного на нем объекта недвижимости для государственных или муниципальных нужд:   | данные отсутствуют   |
| Сведения о том, что земельный участок образован из земель или земельного участка, государственная собственность на которые не разграничена:  | данные отсутствуют   |
| Сведения о наличии земельного спора о местоположении границ земельных участков:  | данные отсутствуют   |
| Статус записи об объекте недвижимости:   | Сведения об объекте недвижимости имеют статус "актуальные, ранее учтенные"   |
| Особые отметки:  | Сведения о видах разрешенного использования имеют статус «Актуальные незасвидетельствованные». Право (ограничение права, обременение объекта недвижимости) зарегистрировано на данный объект недвижимости с видами разрешенного использования «Для иных видов сельскохозяйственного использования». Сведения необходимые для заполнения раздела 3.1 отсутствуют. |
| Получатель выписки:  | Решетников Михаил Николаевич   |

|                               |         |                   |
|-------------------------------|---------|-------------------|
| Государственный регистратор   |         | ФГИС ЕГРН         |
| полное наименование должности | подпись | инициалы, фамилия |

М.П.

| Земельный участок  |  |  |  |  |
|--|--|--|--|--|
| (вид объекта недвижимости)   |  |  |  |  |
| Лист № ___ Раздела <b>2</b>  | Всего листов раздела <b>2</b> : ___  |  |  |  |
| Всего разделов: ___  | Всего листов выписки: ___  |  |  |  |
| <b>21.10.2019 № 99/2019/290533356</b>  |  |  |  |  |
| Кадастровый номер:   | <b>76:14:050402:14</b>   |  |  |  |
| 1.   | Правообладатель (правообладатели):   | 1.1.   | Акционерное общество "Ярославский бройлер", ИНН: 7610049497  |  |
| 2.   | Вид, номер и дата государственной регистрации права:                                     | 2.1.   | Собственность, № 76-76-08/043/2007-070 от 16.07.2007   |  |
| 3.   | Ограничение прав и обременение объекта недвижимости:                                     |  |  |  |
| 3.1.1.   | вид:   | Прочие ограничения (обременения), Особый режим использования земли. Придорожная полоса а/д Ярославль-Рыбинск-площадью 45280 кв.м.  |  |  |
|  | дата государственной регистрации:  | 23.04.2008   |  |  |
|  | номер государственной регистрации:   | 76-76-08/031/2008-085  |  |  |
|  | срок, на который установлено ограничение прав и обременение объекта недвижимости:        | не определен   |  |  |
|  | лицо, в пользу которого установлено ограничение прав и обременение объекта недвижимости: |  |  |  |
|  | основание государственной регистрации:   | Постановление Главы Рыбинского муниципального района Ярославской области №404 от 17.04.2008г. " Об установлении ограничений(обременений) прав на земельный участок площадью 168881 кв.м., расположенный по адресу: Ярославская область, Рыбинский р-н, Октябрьский с/о, р-н пос.Октябрьский" |  |  |
|  | 3.1.2.   | вид:   | Ипотека, Участок находится примерно в 375 м. по направлению на север от ориентира пос. Октябрьский, расположенного в границах участка, адрес ориентира: Ярославская область, Рыбинский р-н, Октябрьский сельский округ, кад.№ 76:14:050402:0014, Земельный участок, для сельскохозяйственного использования, категория земель: земли сельскохозяйственного назначения, общая площадь 168881 кв. м. Весь объект |  |
|  |  | дата государственной регистрации:  | 18.12.2009   |  |
|  |  | номер государственной регистрации:   | 76-76-08/092/2009-271  |  |
|  |  | срок, на который установлено ограничение прав и обременение объекта недвижимости:  | с 18.12.2009 по 27.11.2017   |  |
| лицо, в пользу которого установлено ограничение прав и обременение объекта недвижимости: |  | Публичное акционерное общество "Сбербанк России", ИНН: 7707083893  |  |  |
| основание государственной регистрации:   |  | Договор ипотеки, заключили Акционерный коммерческий Сберегательный Банк Российской Федерации (открытое акционерное   |  |  |

| Выписка из ЕГРН об объекте недвижимости |  | общество) и ОАО "Ярославский бройлер" №1576/9/09203/02 от 18.12.2009г., дата регистрации 18.12.2009г., №76-76-08/092/2009-271 |
|---|--|---|
| 4.                                      | Договоры участия в долевом строительстве:  | данные отсутствуют  |
| 5.                                      | Заявленные в судебном порядке права требования:  | данные отсутствуют  |
| 6.                                      | Сведения о возражении в отношении зарегистрированного права:   | данные отсутствуют  |
| 7.                                      | Сведения о наличии решения об изъятии объекта недвижимости для государственных и муниципальных нужд:   | данные отсутствуют  |
| 8.                                      | Сведения о невозможности государственной регистрации без личного участия правообладателя или его законного представителя:  |   |
| 9.                                      | Правопритязания и сведения о наличии поступивших, но не рассмотренных заявлений о проведении государственной регистрации права (перехода, прекращения права), ограничения права или обременения объекта недвижимости, сделки в отношении объекта недвижимости: | данные отсутствуют  |
| 10.                                     | Сведения об осуществлении государственной регистрации сделки, права, ограничения права без необходимого в силу закона согласия третьего лица, органа:  | данные отсутствуют  |
| 11.                                     | Сведения о невозможности государственной регистрации перехода, прекращения, ограничения права на земельный участок из земель сельскохозяйственного назначения:   |   |

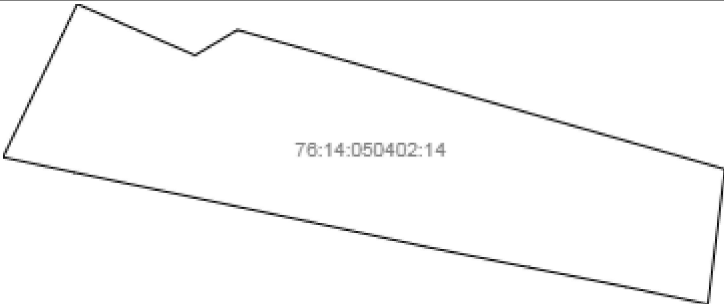
| Государственный регистратор   |         | ФГИС ЕГРН         |
|-------------------------------|---------|-------------------|
| полное наименование должности | подпись | инициалы, фамилия |

М.П.



### Выписка из ЕГРН об объекте недвижимости Описание местоположения земельного участка

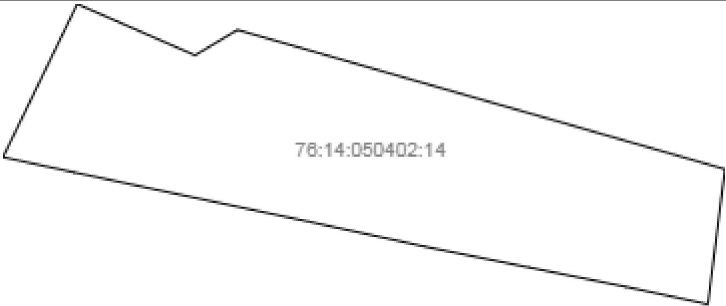
|                                       |                                     |                        |                           |
|---------------------------------------|-------------------------------------|------------------------|---------------------------|
| <b>Земельный участок</b>              |                                     |                        |                           |
| (вид объекта недвижимости)            |                                     |                        |                           |
| Лист № ___ Раздела <b>3</b>           | Всего листов раздела <b>3</b> : ___ | Всего разделов: ___    | Всего листов выписки: ___ |
| <b>21.10.2019 № 99/2019/290533356</b> |                                     |                        |                           |
| Кадастровый номер:                    |                                     | <b>76:14:050402:14</b> |                           |

|  |                       |  |  |
|--|-----------------------|--|--|
| План (чертеж, схема) земельного участка  |                       |  |  |
|  |                       |  |  |
| Масштаб 1: данные отсутствуют  | Условные обозначения: |  |  |

|                               |         |                   |
|-------------------------------|---------|-------------------|
| Государственный регистратор   |         | ФГИС ЕГРН         |
| полное наименование должности | подпись | инициалы, фамилия |

М.П.

|                                       |                                     |                        |                           |
|---------------------------------------|-------------------------------------|------------------------|---------------------------|
| <b>Земельный участок</b>              |                                     |                        |                           |
| (вид объекта недвижимости)            |                                     |                        |                           |
| Лист № ___ Раздела <b>3</b>           | Всего листов раздела <b>3</b> : ___ | Всего разделов: ___    | Всего листов выписки: ___ |
| <b>21.10.2019 № 99/2019/290533356</b> |                                     |                        |                           |
| Кадастровый номер:                    |                                     | <b>76:14:050402:14</b> |                           |

|  |                       |  |  |
|--|-----------------------|--|--|
| План (чертеж, схема) земельного участка  |                       |  |  |
|  |                       |  |  |
| Масштаб 1: данные отсутствуют  | Условные обозначения: |  |  |

|                               |         |                   |
|-------------------------------|---------|-------------------|
| Государственный регистратор   |         | ФГИС ЕГРН         |
| полное наименование должности | подпись | инициалы, фамилия |

М.П.

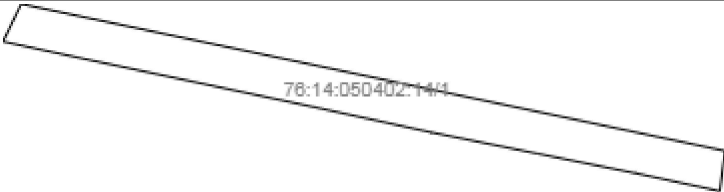
|                                       |                                       |                        |                           |
|---------------------------------------|---------------------------------------|------------------------|---------------------------|
| <b>Земельный участок</b>              |                                       |                        |                           |
| (вид объекта недвижимости)            |                                       |                        |                           |
| Лист № ___ Раздела <b>3.2</b>         | Всего листов раздела <b>3.2</b> : ___ | Всего разделов: ___    | Всего листов выписки: ___ |
| <b>21.10.2019 № 99/2019/290533356</b> |                                       |                        |                           |
| Кадастровый номер:                    |                                       | <b>76:14:050402:14</b> |                           |

| Сведения о характерных точках границы земельного участка |            |            |                                   |   |
|--|------------|------------|-----------------------------------|---|
| Система координат  |            |            |                                   |   |
| Зона №   |            |            |                                   |   |
| Номер точки  | Координаты |            | Описание закрепления на местности | Средняя квадратическая погрешность определения координат характерных точек границ земельного участка, м |
|  | X          | Y          |                                   |   |
| 1  | 2          | 3          | 4                                 | 5   |
| 1  | 415488.06  | 1282752.54 | данные отсутствуют                | 0.3   |
| 2  | 415680.19  | 1282845.89 | данные отсутствуют                | 0.3   |
| 3  | 415615.76  | 1282993.74 | данные отсутствуют                | 7.5   |
| 4  | 415647.74  | 1283047.05 | данные отсутствуют                | 7.5   |
| 5  | 415473     | 1283659.33 | данные отсутствуют                | 7.5   |
| 6  | 415303.42  | 1283637.87 | данные отсутствуют                | 0.3   |
| 7  | 415306.02  | 1283626.6  | данные отсутствуют                | 0.3   |
| 8  | 415325.58  | 1283534.34 | данные отсутствуют                | 0.3   |
| 9  | 415349.82  | 1283413.04 | данные отсутствуют                | 0.3   |
| 10   | 415375.99  | 1283282.02 | данные отсутствуют                | 0.3   |
| 11   | 415407.15  | 1283136.89 | данные отсутствуют                | 0.3   |
| 12   | 415469     | 1282841.97 | данные отсутствуют                | 0.3   |

|                               |         |                   |
|-------------------------------|---------|-------------------|
| Государственный регистратор   |         | ФГИС ЕГРН         |
| полное наименование должности | подпись | инициалы, фамилия |

М.П.

|                                       |                                    |                        |                          |
|---------------------------------------|------------------------------------|------------------------|--------------------------|
| <b>Земельный участок</b>              |                                    |                        |                          |
| (вид объекта недвижимости)            |                                    |                        |                          |
| Лист № __ Раздела <b>4</b>            | Всего листов раздела <b>4</b> : __ | Всего разделов: __     | Всего листов выписки: __ |
| <b>21.10.2019 № 99/2019/290533356</b> |                                    |                        |                          |
| Кадастровый номер:                    |                                    | <b>76:14:050402:14</b> |                          |

|  |   |
|--|---|
| План (чертеж, схема) части земельного участка                                      | Учетный номер части: <b>76:14:050402:14/1</b> |
|  |   |
| Масштаб 1: данные отсутствуют  | Условные обозначения:                         |

|                               |         |                   |
|-------------------------------|---------|-------------------|
| Государственный регистратор   |         | ФГИС ЕГРН         |
| полное наименование должности | подпись | инициалы, фамилия |

М.П.

Выписка из Единого государственного реестра недвижимости об объекте недвижимости  
Сведения о частях земельного участка

|   |                                     |                        |                           |
|---|-------------------------------------|------------------------|---------------------------|
| <b>Земельный участок</b>                  |                                     |                        |                           |
| <small>(вид объекта недвижимости)</small> |                                     |                        |                           |
| Лист № ___ Раздела <b>4</b>               | Всего листов раздела <b>4</b> : ___ | Всего разделов: ___    | Всего листов выписки: ___ |
| <b>21.10.2019 № 99/2019/290533356</b>     |                                     |                        |                           |
| Кадастровый номер:                        |                                     | <b>76:14:050402:14</b> |                           |

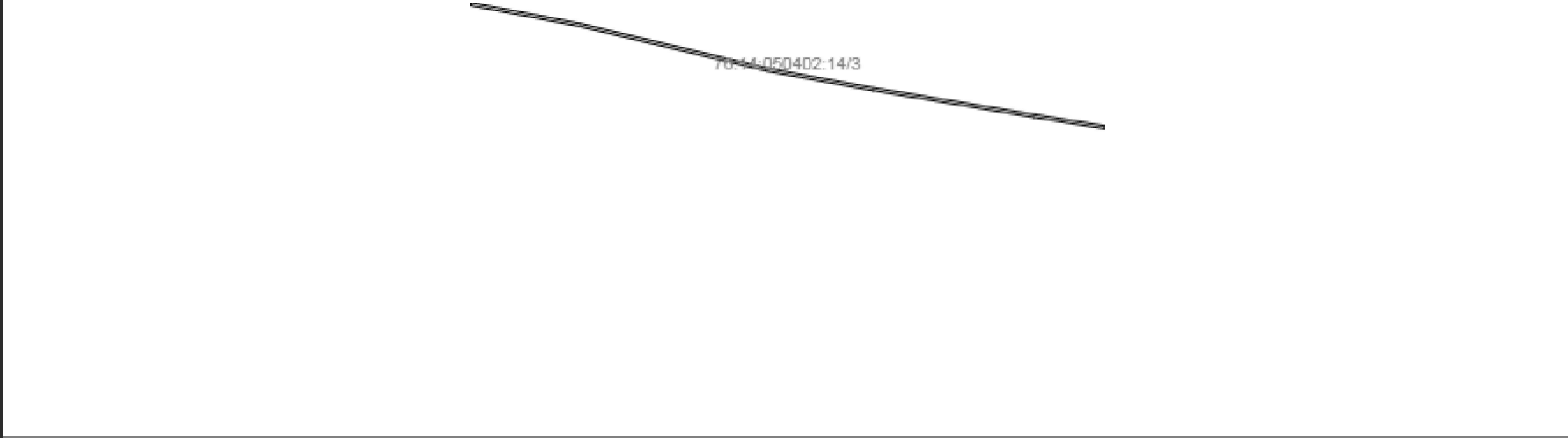
|  |   |
|--|---|
| План (чертеж, схема) части земельного участка                                      | Учетный номер части: <b>76:14:050402:14/2</b> |
|  |   |
| Масштаб 1: данные отсутствуют  | Условные обозначения:                         |

|                               |         |                   |
|-------------------------------|---------|-------------------|
| Государственный регистратор   |         | ФГИС ЕГРН         |
| полное наименование должности | подпись | инициалы, фамилия |

М.П.

Выписка из Единого государственного реестра недвижимости об объекте недвижимости  
**Сведения о частях земельного участка**

|                                       |                                    |                        |                          |
|---------------------------------------|------------------------------------|------------------------|--------------------------|
| <b>Земельный участок</b>              |                                    |                        |                          |
| (вид объекта недвижимости)            |                                    |                        |                          |
| Лист № __ Раздела <b>4</b>            | Всего листов раздела <b>4</b> : __ | Всего разделов: __     | Всего листов выписки: __ |
| <b>21.10.2019 № 99/2019/290533356</b> |                                    |                        |                          |
| Кадастровый номер:                    |                                    | <b>76:14:050402:14</b> |                          |

|  |   |
|--|---|
| План (чертеж, схема) части земельного участка                                      | Учетный номер части: <b>76:14:050402:14/3</b> |
|  |   |
| Масштаб 1: данные отсутствуют  | Условные обозначения:                         |

|                               |         |                   |
|-------------------------------|---------|-------------------|
| Государственный регистратор   |         | ФГИС ЕГРН         |
| полное наименование должности | подпись | инициалы, фамилия |

М.П.

Выписка из Единого государственного реестра недвижимости об объекте недвижимости  
Сведения о частях земельного участка

|                                       |                                      |                        |                          |
|---------------------------------------|--------------------------------------|------------------------|--------------------------|
| <b>Земельный участок</b>              |                                      |                        |                          |
| (вид объекта недвижимости)            |                                      |                        |                          |
| Лист № __ Раздела <b>4.1</b>          | Всего листов раздела <b>4.1</b> : __ | Всего разделов: __     | Всего листов выписки: __ |
| <b>21.10.2019 № 99/2019/290533356</b> |                                      |                        |                          |
| Кадастровый номер:                    |                                      | <b>76:14:050402:14</b> |                          |

| Учетный номер части | Площадь (м <sup>2</sup> ) | Содержание ограничения в использовании или ограничения права на объект недвижимости или обременения объекта недвижимости   |
|---------------------|---------------------------|--|
| 1                   | 2                         | 3  |
| 1                   | 45280                     | Ограничения прав на земельный участок, предусмотренные статьями 56, 56.1 Земельного кодекса Российской Федерации   |
| 2                   | 3406                      | Ограничения прав на земельный участок, предусмотренные статьями 56, 56.1 Земельного кодекса Российской Федерации, 76.00.2.44, Постановление "Об утверждении Правил охраны линий и сооружений связи Российской Федерации" № 578 от 09.06.1995 |
| 3                   | 3600                      | Ограничения прав на земельный участок, предусмотренные статьями 56, 56.1 Земельного кодекса Российской Федерации, 76.00.2.86, Постановление Правительства Российской Федерации № 578 от 09.06.1995   |
| данные отсутствуют  | весь                      | Иные ограничения (обременения) прав  |
| данные отсутствуют  | весь                      | Ипотека, Акционерный коммерческий Сберегательный банк Российской Федерации (Открытое акционерное общество)   |

|                               |         |                   |
|-------------------------------|---------|-------------------|
| Государственный регистратор   |         | ФГИС ЕГРН         |
| полное наименование должности | подпись | инициалы, фамилия |

М.П.

Выписка из Единого государственного реестра недвижимости об объекте недвижимости  
Сведения о частях земельного участка

| <b>Земельный участок</b>  |               |                                       |                                   |  |                           |
|---|---------------|---------------------------------------|-----------------------------------|--|---------------------------|
| <small>(вид объекта недвижимости)</small>                               |               |                                       |                                   |  |                           |
| Лист № ___ Раздела <b>4.2</b>   |               | Всего листов раздела <b>4.2</b> : ___ |                                   | Всего разделов: ___  | Всего листов выписки: ___ |
| <b>21.10.2019 № 99/2019/290533356</b>                                   |               |                                       |                                   |  |                           |
| Кадастровый номер:  |               |                                       | <b>76:14:050402:14</b>            |  |                           |
| Сведения о характерных точках границы части (частей) земельного участка |               |                                       |                                   |  |                           |
| Учетный номер части: 1  |               |                                       |                                   |  |                           |
| Система координат: МСК-76   |               |                                       |                                   |  |                           |
| Зона №  |               |                                       |                                   |  |                           |
| Номер точки   | Координаты, м |                                       | Описание закрепления на местности | Средняя квадратическая погрешность определения координат характерных точек границы части земельного участка, м |                           |
|   | X             | Y                                     |                                   |  |                           |
| 1   | 2             | 3                                     | 4                                 | 5  |                           |
| 1   | 415488.06     | 1282752.54                            | данные отсутствуют                | 0.3  |                           |
| 1   | 415488.06     | 1282752.54                            | данные отсутствуют                | 0.3  |                           |
| 6   | 415303.42     | 1283637.87                            | данные отсутствуют                | 0.3  |                           |
| 7   | 415306.02     | 1283626.6                             | данные отсутствуют                | 0.3  |                           |
| 8   | 415325.58     | 1283534.34                            | данные отсутствуют                | 0.3  |                           |
| 9   | 415349.82     | 1283413.04                            | данные отсутствуют                | 0.3  |                           |
| 10  | 415375.99     | 1283282.02                            | данные отсутствуют                | 0.3  |                           |
| 11  | 415407.15     | 1283136.89                            | данные отсутствуют                | 0.3  |                           |
| 12  | 415469        | 1282841.97                            | данные отсутствуют                | 0.3  |                           |
| 13  | 415534.38     | 1282775.05                            | данные отсутствуют                | 7.5  |                           |
| 14  | 415353.28     | 1283644.18                            | данные отсутствуют                | 7.5  |                           |

|                               |         |                   |
|-------------------------------|---------|-------------------|
| Государственный регистратор   |         | ФГИС ЕГРН         |
| полное наименование должности | подпись | инициалы, фамилия |

М.П.



Выписка из Единого государственного реестра недвижимости об объекте недвижимости  
Сведения о частях земельного участка

|   |                                       |                        |                           |
|---|---------------------------------------|------------------------|---------------------------|
| <b>Земельный участок</b>                  |                                       |                        |                           |
| <small>(вид объекта недвижимости)</small> |                                       |                        |                           |
| Лист № ___ Раздела <b>4.2</b>             | Всего листов раздела <b>4.2</b> : ___ | Всего разделов: ___    | Всего листов выписки: ___ |
| <b>21.10.2019 № 99/2019/290533356</b>     |                                       |                        |                           |
| Кадастровый номер:                        |                                       | <b>76:14:050402:14</b> |                           |

| Сведения о характерных точках границы части (частей) земельного участка |               |            |                                   |  |
|---|---------------|------------|-----------------------------------|--|
| Учетный номер части: 2  |               |            |                                   |  |
| Система координат: МСК-76   |               |            |                                   |  |
| Зона №  |               |            |                                   |  |
| Номер точки   | Координаты, м |            | Описание закрепления на местности | Средняя квадратическая погрешность определения координат характерных точек границы части земельного участка, м |
|   | X             | Y          |                                   |  |
| 1   | 2             | 3          | 4                                 | 5  |
| 15  | 415631.36     | 1282822.16 | данные отсутствуют                | данные отсутствуют   |
| 15  | 415631.36     | 1282822.16 | данные отсутствуют                | данные отсутствуют   |
| 16  | 415626.4      | 1282839.5  | данные отсутствуют                | 0.1  |
| 17  | 415525.8      | 1283266.9  | данные отсутствуют                | 0.1  |
| 18  | 415526.7      | 1283451.1  | данные отсутствуют                | 0.1  |
| 19  | 415476.1      | 1283625    | данные отсутствуют                | 0.1  |
| 20  | 415463.42     | 1283658.12 | данные отсутствуют                | данные отсутствуют   |
| 21  | 415467.43     | 1283658.62 | данные отсутствуют                | данные отсутствуют   |
| 22  | 415479.9      | 1283626.2  | данные отсутствуют                | 0.1  |
| 23  | 415530.7      | 1283451.7  | данные отсутствуют                | 0.1  |
| 24  | 415529.8      | 1283267.3  | данные отсутствуют                | 0.1  |
| 25  | 415630.2      | 1282840.5  | данные отсутствуют                | 0.1  |
| 26  | 415634.95     | 1282823.91 | данные отсутствуют                | данные отсутствуют   |

|                               |         |                   |
|-------------------------------|---------|-------------------|
| Государственный регистратор   |         | ФГИС ЕГРН         |
| полное наименование должности | подпись | инициалы, фамилия |

М.П.

Выписка из Единого государственного реестра недвижимости об объекте недвижимости  
Сведения о частях земельного участка

| <b>Земельный участок</b>  |               |                                       |                                   |  |
|---|---------------|---------------------------------------|-----------------------------------|--|
| <small>(вид объекта недвижимости)</small>                               |               |                                       |                                   |  |
| Лист № ___ Раздела <b>4.2</b>   |               | Всего листов раздела <b>4.2</b> : ___ |                                   | Всего разделов: ___  |
| Всего листов выписки: ___   |               |                                       |                                   |  |
| <b>21.10.2019 № 99/2019/290533356</b>                                   |               |                                       |                                   |  |
| Кадастровый номер:  |               |                                       | <b>76:14:050402:14</b>            |  |
| Сведения о характерных точках границы части (частей) земельного участка |               |                                       |                                   |  |
| Учетный номер части: 3  |               |                                       |                                   |  |
| Система координат: МСК-76   |               |                                       |                                   |  |
| Зона №  |               |                                       |                                   |  |
| Номер точки   | Координаты, м |                                       | Описание закрепления на местности | Средняя квадратическая погрешность определения координат характерных точек границы части земельного участка, м |
|   | X             | Y                                     |                                   |  |
| 1   | 2             | 3                                     | 4                                 | 5  |
| 27  | 415494.52     | 1282755.68                            | данные отсутствуют                | данные отсутствуют   |
| 27  | 415494.52     | 1282755.68                            | данные отсутствуют                | данные отсутствуют   |
| 28  | 415492.09     | 1282767.49                            | данные отсутствуют                | 0.01   |
| 29  | 415465.17     | 1282909.34                            | данные отсутствуют                | 0.01   |
| 30  | 415402.61     | 1283171.32                            | данные отсутствуют                | 0.01   |
| 31  | 415375.73     | 1283317.66                            | данные отсутствуют                | 0.01   |
| 32  | 415338.48     | 1283541.73                            | данные отсутствуют                | 0.01   |
| 33  | 415322.75     | 1283640.32                            | данные отсутствуют                | данные отсутствуют   |
| 34  | 415326.71     | 1283640.82                            | данные отсутствуют                | данные отсутствуют   |
| 35  | 415342.42     | 1283542.44                            | данные отсутствуют                | 0.01   |
| 36  | 415379.67     | 1283318.31                            | данные отсутствуют                | 0.01   |
| 37  | 415406.54     | 1283172.09                            | данные отсутствуют                | 0.01   |
| 38  | 415469.13     | 1282909.9                             | данные отсутствуют                | 0.01   |
| 39  | 415496.03     | 1282768.18                            | данные отсутствуют                | 0.01   |
| 40  | 415498.23     | 1282757.48                            | данные отсутствуют                | данные отсутствуют   |
| Государственный регистратор   |               |                                       | ФГИС ЕГРН                         |  |
| полное наименование должности   |               |                                       | подпись                           |  |
|   |               |                                       | инициалы, фамилия                 |  |

М.П.

Выписка из Единого государственного реестра недвижимости об объекте недвижимости

**Сведения о характеристиках объекта недвижимости**

На основании запроса от 18.10.2019 г., поступившего на рассмотрение 20.10.2019 г., сообщаем, что согласно записям Единого государственного реестра недвижимости:

|   |                                     |                        |                           |
|---|-------------------------------------|------------------------|---------------------------|
| <b>Земельный участок</b>                  |                                     |                        |                           |
| <small>(вид объекта недвижимости)</small> |                                     |                        |                           |
| Лист № ___ Раздела <b>1</b>               | Всего листов раздела <b>1</b> : ___ | Всего разделов: ___    | Всего листов выписки: ___ |
| <b>20.10.2019 № 99/2019/290396527</b>     |                                     |                        |                           |
| Кадастровый номер:                        |                                     | <b>76:14:050402:17</b> |                           |

|  |   |
|--|---|
| Номер кадастрового квартала:   | 76:14:050402  |
| Дата присвоения кадастрового номера:   | 08.06.2011  |
| Ранее присвоенный государственный учетный номер:   | данные отсутствуют  |
| Адрес:   | установлено относительно ориентира, расположенного за пределами участка. Ориентир с. Тихвинское. Участок находится примерно в 450м от ориентира по направлению на запад. Почтовый адрес ориентира: Ярославская область , Рыбинский р-н , с/сОктябрьский |
| Площадь:   | 174245 +/- 6600 кв. м   |
| Кадастровая стоимость, руб.:   | 38333.9   |
| Кадастровые номера расположенных в пределах земельного участка объектов недвижимости:        | данные отсутствуют  |
| Кадастровые номера объектов недвижимости, из которых образован объект недвижимости:          | 76:14:000000:7  |
| Кадастровые номера образованных объектов недвижимости:                                       | данные отсутствуют  |
| Сведения о включении объекта недвижимости в состав предприятия как имущественного комплекса: |   |

|                               |         |                   |
|-------------------------------|---------|-------------------|
| Государственный регистратор   |         | ФГИС ЕГРН         |
| полное наименование должности | подпись | инициалы, фамилия |

М.П.

## Сведения о характеристиках объекта недвижимости

|                                       |                                     |                        |                           |
|---------------------------------------|-------------------------------------|------------------------|---------------------------|
| <b>Земельный участок</b>              |                                     |                        |                           |
| (вид объекта недвижимости)            |                                     |                        |                           |
| Лист № ___ Раздела <b>1</b>           | Всего листов раздела <b>1</b> : ___ | Всего разделов: ___    | Всего листов выписки: ___ |
| <b>20.10.2019 № 99/2019/290396527</b> |                                     |                        |                           |
| Кадастровый номер:                    |                                     | <b>76:14:050402:17</b> |                           |

|  |   |
|--|---|
| Категория земель:  | Земли сельскохозяйственного назначения  |
| Виды разрешенного использования:   | Для сельскохозяйственного использования |
| Сведения о кадастровом инженеру:   | данные отсутствуют                      |
| Сведения о лесах, водных объектах и об иных природных объектах, расположенных в пределах земельного участка:   | данные отсутствуют                      |
| Сведения о том, что земельный участок полностью или частично расположен в границах зоны с особыми условиями использования территории или территории объекта культурного наследия                                       | данные отсутствуют                      |
| Сведения о том, что земельный участок расположен в границах особой экономической зоны, территории опережающего социально-экономического развития, зоны территориального развития в Российской Федерации, игровой зоны: | данные отсутствуют                      |
| Сведения о том, что земельный участок расположен в границах особо охраняемой природной территории, охотничьих угодий, лесничеств, лесопарков:  | данные отсутствуют                      |
| Сведения о результатах проведения государственного земельного надзора:   | данные отсутствуют                      |
| Сведения о расположении земельного участка в границах территории, в отношении которой утвержден проект межевания территории:   | данные отсутствуют                      |

|                               |         |                   |
|-------------------------------|---------|-------------------|
| Государственный регистратор   |         | ФГИС ЕГРН         |
| полное наименование должности | подпись | инициалы, фамилия |

М.П.

## Сведения о характеристиках объекта недвижимости

|                                       |                                     |                        |                           |
|---------------------------------------|-------------------------------------|------------------------|---------------------------|
| <b>Земельный участок</b>              |                                     |                        |                           |
| (вид объекта недвижимости)            |                                     |                        |                           |
| Лист № ___ Раздела <b>1</b>           | Всего листов раздела <b>1</b> : ___ | Всего разделов: ___    | Всего листов выписки: ___ |
| <b>20.10.2019 № 99/2019/290396527</b> |                                     |                        |                           |
| Кадастровый номер:                    |                                     | <b>76:14:050402:17</b> |                           |

|  |  |
|--|--|
| Условный номер земельного участка:   | данные отсутствуют   |
| Сведения о принятии акта и (или) заключении договора, предусматривающих предоставление в соответствии с земельным законодательством исполнительным органом государственной власти или органом местного самоуправления находящегося в государственной или муниципальной собственности земельного участка для строительства наемного дома социального использования или наемного дома коммерческого использования: | данные отсутствуют   |
| Сведения о том, что земельный участок или земельные участки образованы на основании решения об изъятии земельного участка и (или) расположенного на нем объекта недвижимости для государственных или муниципальных нужд:   | данные отсутствуют   |
| Сведения о том, что земельный участок образован из земель или земельного участка, государственная собственность на которые не разграничена:  | данные отсутствуют   |
| Сведения о наличии земельного спора о местоположении границ земельных участков:  | данные отсутствуют   |
| Статус записи об объекте недвижимости:   | Сведения об объекте недвижимости имеют статус "актуальные"   |
| Особые отметки:  | Сведения необходимые для заполнения раздела 3.1 отсутствуют. |
| Получатель выписки:  | Решетников Михаил Николаевич                                 |

|                               |         |                   |
|-------------------------------|---------|-------------------|
| Государственный регистратор   |         | ФГИС ЕГРН         |
| полное наименование должности | подпись | инициалы, фамилия |

М.П.

| <b>Земельный участок</b>               |  |   |  |
|--|--|---|--|
| (вид объекта недвижимости)             |  |   |  |
| Лист № ____ Раздела <b>2</b>           | Всего листов раздела <b>2</b> : ____   |   |  |
| Всего разделов: ____                   |  |   |  |
| Всего листов выписки: ____             |  |   |  |
| <b>20.10.2019 № 99/2019/290396527</b>  |  |   |  |
| Кадастровый номер:                     | <b>76:14:050402:17</b>   |   |  |
| 1.                                     | Правообладатель (правообладатели):   | 1.1.  | Акционерное общество "Ярославский бройлер", ИНН: 7610049497  |
| 2.                                     | Вид, номер и дата государственной регистрации права:   | 2.1.  | Собственность, № 76-76-08/029/2011-619 от 09.08.2011   |
| 3.                                     | Ограничение прав и обременение объекта недвижимости:   |   |  |
|  | 3.1.1.   | вид:  | Ипотека, Весь объект. Участок находится примерно в 450м по направлению на запад от ориентира с. Тихвинское, расположенного за пределами участка, адрес ориентира: Ярославская область, Рыбинский р-н, Октябрьский сельский округ, кад.№ 76:14:050402:17, Земельный участок, категория земель: земли сельскохозяйственного назначения, разрешенное использование: для сельскохозяйственного использования, общая площадь 174245 кв. м |
|  |  | дата государственной регистрации:   | 11.10.2012   |
|  |  | номер государственной регистрации:  | 76-76-08/040/2012-669  |
|  |  | срок, на который установлено ограничение прав и обременение объекта недвижимости:                   | с 11.10.2012 по 27.09.2020   |
|  |  | лицо, в пользу которого установлено ограничение прав и обременение объекта недвижимости:            | Публичное акционерное общество "Сбербанк России", ИНН: 7707083893  |
| основание государственной регистрации: |  | Договор ипотеки от 01.10.2012 №1576/9/12181/07, дата регистрации 11.10.2012, №76-76-08/040/2012-669 |  |
| 4.                                     | Договоры участия в долевом строительстве:  | данные отсутствуют  |  |
| 5.                                     | Заявленные в судебном порядке права требования:  | данные отсутствуют  |  |
| 6.                                     | Сведения о возражении в отношении зарегистрированного права:   | данные отсутствуют  |  |
| 7.                                     | Сведения о наличии решения об изъятии объекта недвижимости для государственных и муниципальных нужд:   | данные отсутствуют  |  |
| 8.                                     | Сведения о невозможности государственной регистрации без личного участия правообладателя или его законного представителя:  |   |  |
| 9.                                     | Правопритязания и сведения о наличии поступивших, но не рассмотренных заявлений о проведении государственной регистрации права (перехода, прекращения права), ограничения права или обременения объекта недвижимости, сделки в отношении объекта недвижимости: | данные отсутствуют  |  |
| 10.                                    | Сведения об осуществлении государственной регистрации сделки, права, ограничения права без необходимого в силу закона согласия третьего лица, органа:  | данные отсутствуют  |  |
| 11.                                    | Сведения о невозможности государственной регистрации перехода,   |   |  |

21.10.2019

прекращения, ограничения права на земельный участок из земель  
сельскохозяйственного назначения:

Выписка из ЕГРН об объекте недвижимости

|                               |         |                   |
|-------------------------------|---------|-------------------|
| Государственный регистратор   |         | ФГИС ЕГРН         |
| полное наименование должности | подпись | инициалы, фамилия |

М.П.

Выписка из Единого государственного реестра недвижимости об объекте недвижимости  
**Описание местоположения земельного участка**

|                                       |                                     |                        |                           |
|---------------------------------------|-------------------------------------|------------------------|---------------------------|
| <b>Земельный участок</b>              |                                     |                        |                           |
| (вид объекта недвижимости)            |                                     |                        |                           |
| Лист № ___ Раздела <b>3</b>           | Всего листов раздела <b>3</b> : ___ | Всего разделов: ___    | Всего листов выписки: ___ |
| <b>20.10.2019 № 99/2019/290396527</b> |                                     |                        |                           |
| Кадастровый номер:                    |                                     | <b>76:14:050402:17</b> |                           |

|  |                       |  |  |
|--|-----------------------|--|--|
| План (чертеж, схема) земельного участка  |                       |  |  |
|  |                       |  |  |
| Масштаб 1: данные отсутствуют  | Условные обозначения: |  |  |

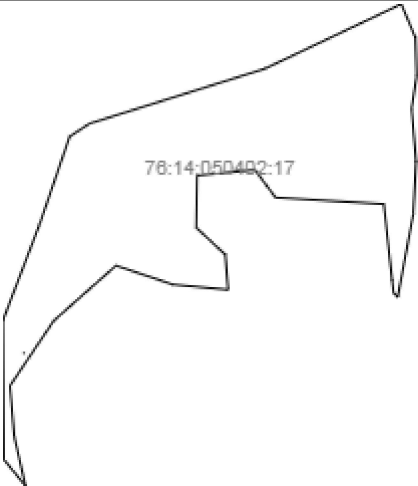
|                               |         |                   |
|-------------------------------|---------|-------------------|
| Государственный регистратор   |         | ФГИС ЕГРН         |
| полное наименование должности | подпись | инициалы, фамилия |

М.П.



Выписка из Единого государственного реестра недвижимости об объекте недвижимости  
**Описание местоположения земельного участка**

|                                       |                                     |                        |                           |
|---------------------------------------|-------------------------------------|------------------------|---------------------------|
| <b>Земельный участок</b>              |                                     |                        |                           |
| (вид объекта недвижимости)            |                                     |                        |                           |
| Лист № ___ Раздела <b>3</b>           | Всего листов раздела <b>3</b> : ___ | Всего разделов: ___    | Всего листов выписки: ___ |
| <b>20.10.2019 № 99/2019/290396527</b> |                                     |                        |                           |
| Кадастровый номер:                    |                                     | <b>76:14:050402:17</b> |                           |

|  |                       |  |  |
|--|-----------------------|--|--|
| План (чертеж, схема) земельного участка  |                       |  |  |
|  |                       |  |  |
| Масштаб 1: данные отсутствуют  | Условные обозначения: |  |  |

|                               |         |                   |
|-------------------------------|---------|-------------------|
| Государственный регистратор   |         | ФГИС ЕГРН         |
| полное наименование должности | подпись | инициалы, фамилия |

М.П.

Выписка из Единого государственного реестра недвижимости об объекте недвижимости  
**Описание местоположения земельного участка**

|   |                                       |                        |                           |
|---|---------------------------------------|------------------------|---------------------------|
| <b>Земельный участок</b>                  |                                       |                        |                           |
| <small>(вид объекта недвижимости)</small> |                                       |                        |                           |
| Лист № ___ Раздела <b>3.2</b>             | Всего листов раздела <b>3.2</b> : ___ | Всего разделов: ___    | Всего листов выписки: ___ |
| <b>20.10.2019 № 99/2019/290396527</b>     |                                       |                        |                           |
| Кадастровый номер:                        |                                       | <b>76:14:050402:17</b> |                           |

| Сведения о характерных точках границы земельного участка |            |            |                                   |   |
|--|------------|------------|-----------------------------------|---|
| Система координат  |            |            |                                   |   |
| Зона №   |            |            |                                   |   |
| Номер точки  | Координаты |            | Описание закрепления на местности | Средняя квадратическая погрешность определения координат характерных точек границ земельного участка, м |
|  | X          | Y          |                                   |   |
| 1  | 2          | 3          | 4                                 | 5   |
| 1  | 418537.66  | 1280732.33 | данные отсутствуют                | 0.3   |
| 2  | 418621.09  | 1280725.38 | данные отсутствуют                | 0.3   |
| 3  | 418665.55  | 1280755.34 | данные отсутствуют                | 0.3   |
| 4  | 418688.68  | 1280770.93 | данные отсутствуют                | 0.3   |
| 5  | 418727.69  | 1280797.22 | данные отсутствуют                | 0.3   |
| 6  | 418818.3   | 1280899.58 | данные отсутствуют                | 0.3   |
| 7  | 418787.1   | 1280993.46 | данные отсутствуют                | 0.3   |
| 8  | 418778.61  | 1281083.79 | данные отсутствуют                | 0.3   |
| 9  | 418836.26  | 1281079.23 | данные отсутствуют                | 0.3   |
| 10   | 418880.65  | 1281031.29 | данные отсутствуют                | 0.3   |
| 11   | 418965.89  | 1281032.59 | данные отсутствуют                | 0.3   |
| 12   | 418975.38  | 1281127.76 | данные отсутствуют                | 0.3   |
| 13   | 418929.94  | 1281161.97 | данные отсутствуют                | 0.3   |
| 14   | 418919.37  | 1281339.73 | данные отсутствуют                | 0.3   |
| 15   | 418793.88  | 1281353.41 | данные отсутствуют                | 0.3   |

|                               |         |                   |
|-------------------------------|---------|-------------------|
| Государственный регистратор   |         | ФГИС ЕГРН         |
| полное наименование должности | подпись | инициалы, фамилия |

М.П.

Выписка из Единого государственного реестра недвижимости об объекте недвижимости  
**Описание местоположения земельного участка**

|                                       |                                       |                        |                           |
|---------------------------------------|---------------------------------------|------------------------|---------------------------|
| <b>Земельный участок</b>              |                                       |                        |                           |
| (вид объекта недвижимости)            |                                       |                        |                           |
| Лист № ___ Раздела <b>3.2</b>         | Всего листов раздела <b>3.2</b> : ___ | Всего разделов: ___    | Всего листов выписки: ___ |
| <b>20.10.2019 № 99/2019/290396527</b> |                                       |                        |                           |
| Кадастровый номер:                    |                                       | <b>76:14:050402:17</b> |                           |

| Сведения о характерных точках границы земельного участка |            |            |                                   |   |
|--|------------|------------|-----------------------------------|---|
| Система координат  |            |            |                                   |   |
| Зона №   |            |            |                                   |   |
| Номер точки  | Координаты |            | Описание закрепления на местности | Средняя квадратическая погрешность определения координат характерных точек границ земельного участка, м |
|  | X          | Y          |                                   |   |
| 1  | 2          | 3          | 4                                 | 5   |
| 16   | 418773.03  | 1281355.69 | данные отсутствуют                | 0.3   |
| 17   | 418767.09  | 1281362.69 | данные отсутствуют                | 0.3   |
| 18   | 418903.17  | 1281388.24 | данные отсутствуют                | 7.5   |
| 19   | 418989.14  | 1281392.76 | данные отсутствуют                | 7.5   |
| 20   | 419076.02  | 1281385.52 | данные отсутствуют                | 7.5   |
| 21   | 419129.41  | 1281393.67 | данные отсутствуют                | 7.5   |
| 22   | 419191.86  | 1281391.86 | данные отсутствуют                | 7.5   |
| 23   | 419247.6   | 1281368.51 | данные отсутствуют                | 7.5   |
| 24   | 419141.72  | 1281145.16 | данные отсутствуют                | 7.5   |
| 25   | 419051.22  | 1280856.11 | данные отсутствуют                | 7.5   |
| 26   | 419030.23  | 1280823.53 | данные отсутствуют                | 7.5   |
| 27   | 418886.92  | 1280774.35 | данные отсутствуют                | 7.5   |
| 28   | 418728.69  | 1280713.85 | данные отсутствуют                | 7.5   |
| 29   | 418499.91  | 1280715.29 | данные отсутствуют                | 7.5   |
| 30   | 418456.55  | 1280750.87 | данные отсутствуют                | 7.5   |

|                               |         |                   |
|-------------------------------|---------|-------------------|
| Государственный регистратор   |         | ФГИС ЕГРН         |
| полное наименование должности | подпись | инициалы, фамилия |

М.П.

Выписка из Единого государственного реестра недвижимости об объекте недвижимости  
**Описание местоположения земельного участка**

|   |                                       |                        |                           |
|---|---------------------------------------|------------------------|---------------------------|
| <b>Земельный участок</b>                  |                                       |                        |                           |
| <small>(вид объекта недвижимости)</small> |                                       |                        |                           |
| Лист № ___ Раздела <b>3.2</b>             | Всего листов раздела <b>3.2</b> : ___ | Всего разделов: ___    | Всего листов выписки: ___ |
| <b>20.10.2019 № 99/2019/290396527</b>     |                                       |                        |                           |
| Кадастровый номер:                        |                                       | <b>76:14:050402:17</b> |                           |


| Сведения о характерных точках границы земельного участка |            |            |                                   |   |
|--|------------|------------|-----------------------------------|---|
| Система координат  |            |            |                                   |   |
| Зона №   |            |            |                                   |   |
| Номер точки  | Координаты |            | Описание закрепления на местности | Средняя квадратическая погрешность определения координат характерных точек границ земельного участка, м |
|  | X          | Y          |                                   |   |
| 1  | 2          | 3          | 4                                 | 5   |
| 31   | 418674.82  | 1280747.58 | данные отсутствуют                | 7.5   |
| 32   | 418675     | 1280748.57 | данные отсутствуют                | 7.5   |
| 33   | 418674.02  | 1280748.75 | данные отсутствуют                | 7.5   |
| 34   | 418673.84  | 1280747.76 | данные отсутствуют                | 7.5   |

|                               |         |                   |
|-------------------------------|---------|-------------------|
| Государственный регистратор   |         | ФГИС ЕГРН         |
| полное наименование должности | подпись | инициалы, фамилия |

М.П.

Выписка из Единого государственного реестра недвижимости об объекте недвижимости  
Сведения о частях земельного участка

|   |                                     |                        |                           |
|---|-------------------------------------|------------------------|---------------------------|
| <b>Земельный участок</b>                  |                                     |                        |                           |
| <small>(вид объекта недвижимости)</small> |                                     |                        |                           |
| Лист № ___ Раздела <b>4</b>               | Всего листов раздела <b>4</b> : ___ | Всего разделов: ___    | Всего листов выписки: ___ |
| <b>20.10.2019 № 99/2019/290396527</b>     |                                     |                        |                           |
| Кадастровый номер:                        |                                     | <b>76:14:050402:17</b> |                           |

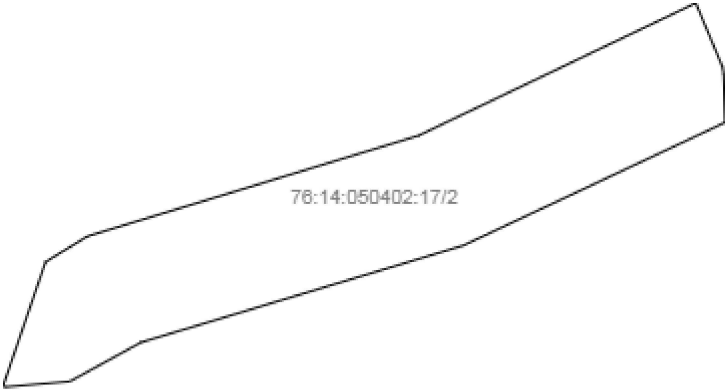
|  |  |
|--|--|
| План (чертеж, схема) части земельного участка                                      | Учетный номер части: <b><u>76:14:050402:17/1</u></b> |
|  |  |
| Масштаб 1: данные отсутствуют  | Условные обозначения:                                |

|                               |         |                   |
|-------------------------------|---------|-------------------|
| Государственный регистратор   |         | ФГИС ЕГРН         |
| полное наименование должности | подпись | инициалы, фамилия |

М.П.

Выписка из Единого государственного реестра недвижимости об объекте недвижимости  
Сведения о частях земельного участка

|                                       |                                    |                        |                          |
|---------------------------------------|------------------------------------|------------------------|--------------------------|
| <b>Земельный участок</b>              |                                    |                        |                          |
| (вид объекта недвижимости)            |                                    |                        |                          |
| Лист № __ Раздела <b>4</b>            | Всего листов раздела <b>4</b> : __ | Всего разделов: __     | Всего листов выписки: __ |
| <b>20.10.2019 № 99/2019/290396527</b> |                                    |                        |                          |
| Кадастровый номер:                    |                                    | <b>76:14:050402:17</b> |                          |

|  |                       |   |  |
|--|-----------------------|---|--|
| План (чертеж, схема) части земельного участка                                      |                       | Учетный номер части: <b>76:14:050402:17/2</b> |  |
|  |                       |   |  |
| Масштаб 1: данные отсутствуют  | Условные обозначения: |   |  |

|                               |         |                   |
|-------------------------------|---------|-------------------|
| Государственный регистратор   |         | ФГИС ЕГРН         |
| полное наименование должности | подпись | инициалы, фамилия |

М.П.

Выписка из Единого государственного реестра недвижимости об объекте недвижимости  
Сведения о частях земельного участка

|   |                                    |                        |                          |
|---|------------------------------------|------------------------|--------------------------|
| <b>Земельный участок</b>                  |                                    |                        |                          |
| <small>(вид объекта недвижимости)</small> |                                    |                        |                          |
| Лист № __ Раздела <b>4</b>                | Всего листов раздела <b>4</b> : __ | Всего разделов: __     | Всего листов выписки: __ |
| <b>20.10.2019 № 99/2019/290396527</b>     |                                    |                        |                          |
| Кадастровый номер:                        |                                    | <b>76:14:050402:17</b> |                          |

|  |   |
|--|---|
| План (чертеж, схема) части земельного участка                                      | Учетный номер части: <b>76:14:050402:17/3</b> |
|  |   |
| Масштаб 1: данные отсутствуют  | Условные обозначения:                         |

|                               |         |                   |
|-------------------------------|---------|-------------------|
| Государственный регистратор   |         | ФГИС ЕГРН         |
| полное наименование должности | подпись | инициалы, фамилия |

М.П.

Выписка из Единого государственного реестра недвижимости об объекте недвижимости  
**Сведения о частях земельного участка**

|                                       |                                    |                        |                          |
|---------------------------------------|------------------------------------|------------------------|--------------------------|
| <b>Земельный участок</b>              |                                    |                        |                          |
| (вид объекта недвижимости)            |                                    |                        |                          |
| Лист № __ Раздела <b>4</b>            | Всего листов раздела <b>4</b> : __ | Всего разделов: __     | Всего листов выписки: __ |
| <b>20.10.2019 № 99/2019/290396527</b> |                                    |                        |                          |
| Кадастровый номер:                    |                                    | <b>76:14:050402:17</b> |                          |

|   |   |
|---|---|
| План (чертеж, схема) части земельного участка   | Учетный номер части: <b>76:14:050402:17/4</b> |
|  <p>76:14:050402:17/4</p> |   |
| Масштаб 1: данные отсутствуют   | Условные обозначения:                         |

|                               |         |                   |
|-------------------------------|---------|-------------------|
| Государственный регистратор   |         | ФГИС ЕГРН         |
| полное наименование должности | подпись | инициалы, фамилия |

М.П.



Выписка из Единого государственного реестра недвижимости об объекте недвижимости  
**Сведения о частях земельного участка**

|                                       |                                    |                        |                          |
|---------------------------------------|------------------------------------|------------------------|--------------------------|
| <b>Земельный участок</b>              |                                    |                        |                          |
| (вид объекта недвижимости)            |                                    |                        |                          |
| Лист № __ Раздела <b>4</b>            | Всего листов раздела <b>4</b> : __ | Всего разделов: __     | Всего листов выписки: __ |
| <b>20.10.2019 № 99/2019/290396527</b> |                                    |                        |                          |
| Кадастровый номер:                    |                                    | <b>76:14:050402:17</b> |                          |

|   |   |
|---|---|
| План (чертеж, схема) части земельного участка   | Учетный номер части: <b>76:14:050402:17/5</b> |
|  <p>76:14:050402:17/5</p> |   |
| Масштаб 1: данные отсутствуют   | Условные обозначения:                         |

|                               |         |                   |
|-------------------------------|---------|-------------------|
| Государственный регистратор   |         | ФГИС ЕГРН         |
| полное наименование должности | подпись | инициалы, фамилия |

М.П.

Выписка из Единого государственного реестра недвижимости об объекте недвижимости  
Сведения о частях земельного участка

|                                       |                                      |                        |                          |
|---------------------------------------|--------------------------------------|------------------------|--------------------------|
| <b>Земельный участок</b>              |                                      |                        |                          |
| (вид объекта недвижимости)            |                                      |                        |                          |
| Лист № __ Раздела <b>4.1</b>          | Всего листов раздела <b>4.1</b> : __ | Всего разделов: __     | Всего листов выписки: __ |
| <b>20.10.2019 № 99/2019/290396527</b> |                                      |                        |                          |
| Кадастровый номер:                    |                                      | <b>76:14:050402:17</b> |                          |

| Учетный номер части | Площадь (м <sup>2</sup> ) | Содержание ограничения в использовании или ограничения права на объект недвижимости или обременения объекта недвижимости  |
|---------------------|---------------------------|---|
| 1                   | 2                         | 3   |
| 1                   | 31                        | Ограничения прав на земельный участок, предусмотренные статьями 56, 56.1 Земельного кодекса Российской Федерации, 76.14.2.44, Техническое задание на выполнение работ приложения к государственному контракту № 12/43 от 18.10.2010 |
| 2                   | 61880                     | Ограничения прав на земельный участок, предусмотренные статьями 56, 56.1 Земельного кодекса Российской Федерации, 76.14.2.30, Техническое задание на выполнение работ приложения к государственному контракту № 12/43 от 18.10.2010 |
| 3                   | 1702                      | Ограничения прав на земельный участок, предусмотренные статьями 56, 56.1 Земельного кодекса Российской Федерации, 76.14.2.81, договор № 7600/05768/13   |
| 4                   | 117410                    | Ограничения прав на земельный участок, предусмотренные статьями 56, 56.1 Земельного кодекса Российской Федерации, 76.00.2.37, Землеустроительное дело № б/н от 17.11.2015   |
| 5                   | 117410                    | Ограничения прав на земельный участок, предусмотренные статьями 56, 56.1 Земельного кодекса Российской Федерации, 76.00.2.38, Землеустроительное дело № б/н от 17.11.2015   |
| данные отсутствуют  | весь                      | Ипотека, Открытое акционерное общество "Сбербанк России"  |

|                               |         |                   |
|-------------------------------|---------|-------------------|
| Государственный регистратор   |         | ФГИС ЕГРН         |
| полное наименование должности | подпись | инициалы, фамилия |

М.П.

Выписка из Единого государственного реестра недвижимости об объекте недвижимости  
Сведения о частях земельного участка

|   |                                      |                        |                          |
|---|--------------------------------------|------------------------|--------------------------|
| <b>Земельный участок</b>                  |                                      |                        |                          |
| <small>(вид объекта недвижимости)</small> |                                      |                        |                          |
| Лист № __ Раздела <b>4.2</b>              | Всего листов раздела <b>4.2</b> : __ | Всего разделов: __     | Всего листов выписки: __ |
| <b>20.10.2019 № 99/2019/290396527</b>     |                                      |                        |                          |
| Кадастровый номер:                        |                                      | <b>76:14:050402:17</b> |                          |

| Сведения о характерных точках границы части (частей) земельного участка |               |            |                                   |  |
|---|---------------|------------|-----------------------------------|--|
| Учетный номер части: 1  |               |            |                                   |  |
| Система координат: МСК-76   |               |            |                                   |  |
| Зона №  |               |            |                                   |  |
| Номер точки   | Координаты, м |            | Описание закрепления на местности | Средняя квадратическая погрешность определения координат характерных точек границы части земельного участка, м |
|   | X             | Y          |                                   |  |
| 1   | 2             | 3          | 4                                 | 5  |
| 19  | 418989.14     | 1281392.76 | данные отсутствуют                | 7.5  |
| 19  | 418989.14     | 1281392.76 | данные отсутствуют                | 7.5  |
| 21  | 419129.41     | 1281393.67 | данные отсутствуют                | 7.5  |
| 22  | 419191.86     | 1281391.86 | данные отсутствуют                | 7.5  |
| 22  | 419191.86     | 1281391.86 | данные отсутствуют                | 7.5  |
| 35  | 419122.45     | 1281392.61 | данные отсутствуют                | данные отсутствуют   |
| 35  | 419122.45     | 1281392.61 | данные отсутствуют                | данные отсутствуют   |
| 36  | 419135.47     | 1281393.49 | данные отсутствуют                | данные отсутствуют   |
| 37  | 419193.4      | 1281391.21 | данные отсутствуют                | данные отсутствуют   |
| 38  | 419186.94     | 1281392    | данные отсутствуют                | данные отсутствуют   |
| 39  | 419009.96     | 1281391.03 | данные отсутствуют                | данные отсутствуют   |
| 40  | 418970.62     | 1281391.79 | данные отсутствуют                | данные отсутствуют   |

|                               |         |                   |
|-------------------------------|---------|-------------------|
| Государственный регистратор   |         | ФГИС ЕГРН         |
| полное наименование должности | подпись | инициалы, фамилия |

М.П.

Выписка из Единого государственного реестра недвижимости об объекте недвижимости  
Сведения о частях земельного участка

|                                       |                                      |                        |                          |
|---------------------------------------|--------------------------------------|------------------------|--------------------------|
| <b>Земельный участок</b>              |                                      |                        |                          |
| (вид объекта недвижимости)            |                                      |                        |                          |
| Лист № __ Раздела <b>4.2</b>          | Всего листов раздела <b>4.2</b> : __ | Всего разделов: __     | Всего листов выписки: __ |
| <b>20.10.2019 № 99/2019/290396527</b> |                                      |                        |                          |
| Кадастровый номер:                    |                                      | <b>76:14:050402:17</b> |                          |

| Сведения о характерных точках границы части (частей) земельного участка |               |            |                                   |  |
|---|---------------|------------|-----------------------------------|--|
| Учетный номер части: 2  |               |            |                                   |  |
| Система координат: МСК-76   |               |            |                                   |  |
| Зона №  |               |            |                                   |  |
| Номер точки   | Координаты, м |            | Описание закрепления на местности | Средняя квадратическая погрешность определения координат характерных точек границы части земельного участка, м |
|   | X             | Y          |                                   |  |
| 1   | 2             | 3          | 4                                 | 5  |
| 26  | 419030.23     | 1280823.53 | данные отсутствуют                | 7.5  |
| 37  | 419193.4      | 1281391.21 | данные отсутствуют                | данные отсутствуют   |
| 38  | 419186.94     | 1281392    | данные отсутствуют                | данные отсутствуют   |
| 41  | 418926.43     | 1280787.91 | данные отсутствуют                | данные отсутствуют   |
| 41  | 418926.43     | 1280787.91 | данные отсутствуют                | данные отсутствуют   |
| 42  | 418925.77     | 1280789.82 | данные отсутствуют                | 0.2  |
| 43  | 418930.44     | 1280844.15 | данные отсутствуют                | 0.2  |
| 44  | 418963.02     | 1280903.53 | данные отсутствуют                | 0.2  |
| 45  | 419044.26     | 1281174.01 | данные отсутствуют                | 0.2  |
| 46  | 419147.16     | 1281393.16 | данные отсутствуют                | данные отсутствуют   |
| 47  | 419247.19     | 1281368.68 | данные отсутствуют                | данные отсутствуют   |
| 48  | 419136.27     | 1281136.5  | данные отсутствуют                | 0.2  |
| 49  | 419051.91     | 1280858.86 | данные отсутствуют                | 0.2  |
| 50  | 419034.42     | 1280830.04 | данные отсутствуют                | данные отсутствуют   |

|                               |         |                   |
|-------------------------------|---------|-------------------|
| Государственный регистратор   |         | ФГИС ЕГРН         |
| полное наименование должности | подпись | инициалы, фамилия |

М.П.

Выписка из Единого государственного реестра недвижимости об объекте недвижимости  
Сведения о частях земельного участка

|   |                                       |                        |                           |
|---|---------------------------------------|------------------------|---------------------------|
| <b>Земельный участок</b>                  |                                       |                        |                           |
| <small>(вид объекта недвижимости)</small> |                                       |                        |                           |
| Лист № ___ Раздела <b>4.2</b>             | Всего листов раздела <b>4.2</b> : ___ | Всего разделов: ___    | Всего листов выписки: ___ |
| <b>20.10.2019 № 99/2019/290396527</b>     |                                       |                        |                           |
| Кадастровый номер:                        |                                       | <b>76:14:050402:17</b> |                           |

| Сведения о характерных точках границы части (частей) земельного участка |               |            |                                   |  |
|---|---------------|------------|-----------------------------------|--|
| Учетный номер части: 3  |               |            |                                   |  |
| Система координат: МСК-76   |               |            |                                   |  |
| Зона №  |               |            |                                   |  |
| Номер точки   | Координаты, м |            | Описание закрепления на местности | Средняя квадратическая погрешность определения координат характерных точек границы части земельного участка, м |
|   | X             | Y          |                                   |  |
| 1   | 2             | 3          | 4                                 | 5  |
| 4   | 418688.68     | 1280770.93 | данные отсутствуют                | 0.3  |
| 15  | 418793.88     | 1281353.41 | данные отсутствуют                | 0.3  |
| 51  | 418812.01     | 1281371.12 | данные отсутствуют                | данные отсутствуют   |
| 51  | 418812.01     | 1281371.12 | данные отсутствуют                | данные отсутствуют   |
| 52  | 418808.56     | 1281351.81 | данные отсутствуют                | данные отсутствуют   |
| 53  | 418787.14     | 1281354.15 | данные отсутствуют                | данные отсутствуют   |
| 54  | 418789.39     | 1281366.88 | данные отсутствуют                | данные отсутствуют   |
| 55  | 418707.09     | 1280773.53 | данные отсутствуют                | 0.1  |
| 55  | 418707.09     | 1280773.53 | данные отсутствуют                | 0.1  |
| 56  | 418696.3      | 1280714.05 | данные отсутствуют                | данные отсутствуют   |
| 57  | 418674.58     | 1280714.19 | данные отсутствуют                | данные отсутствуют   |
| 58  | 418684.35     | 1280768.01 | данные отсутствуют                | данные отсутствуют   |
| 59  | 418708.97     | 1280784.6  | данные отсутствуют                | данные отсутствуют   |

|                               |         |                   |
|-------------------------------|---------|-------------------|
| Государственный регистратор   |         | ФГИС ЕГРН         |
| полное наименование должности | подпись | инициалы, фамилия |

М.П.

Выписка из Единого государственного реестра недвижимости об объекте недвижимости  
Сведения о частях земельного участка

| <b>Земельный участок</b>  |               |                                       |                                   |  |
|---|---------------|---------------------------------------|-----------------------------------|--|
| <small>(вид объекта недвижимости)</small>                               |               |                                       |                                   |  |
| Лист № ___ Раздела <b>4.2</b>   |               | Всего листов раздела <b>4.2</b> : ___ |                                   | Всего разделов: ___  |
| Всего листов выписки: ___   |               |                                       |                                   |  |
| <b>20.10.2019 № 99/2019/290396527</b>                                   |               |                                       |                                   |  |
| Кадастровый номер:  |               |                                       | <b>76:14:050402:17</b>            |  |
| Сведения о характерных точках границы части (частей) земельного участка |               |                                       |                                   |  |
| Учетный номер части: 4  |               |                                       |                                   |  |
| Система координат: МСК-76   |               |                                       |                                   |  |
| Зона №  |               |                                       |                                   |  |
| Номер точки   | Координаты, м |                                       | Описание закрепления на местности | Средняя квадратическая погрешность определения координат характерных точек границы части земельного участка, м |
|   | X             | Y                                     |                                   |  |
| 1   | 2             | 3                                     | 4                                 | 5  |
| 11  | 418965.89     | 1281032.59                            | данные отсутствуют                | 0.3  |
| 12  | 418975.38     | 1281127.76                            | данные отсутствуют                | 0.3  |
| 20  | 419076.02     | 1281385.52                            | данные отсутствуют                | 7.5  |
| 21  | 419129.41     | 1281393.67                            | данные отсутствуют                | 7.5  |
| 22  | 419191.86     | 1281391.86                            | данные отсутствуют                | 7.5  |
| 24  | 419141.72     | 1281145.16                            | данные отсутствуют                | 7.5  |
| 25  | 419051.22     | 1280856.11                            | данные отсутствуют                | 7.5  |
| 26  | 419030.23     | 1280823.53                            | данные отсутствуют                | 7.5  |
| 27  | 418886.92     | 1280774.35                            | данные отсутствуют                | 7.5  |
| 27  | 418886.92     | 1280774.35                            | данные отсутствуют                | 7.5  |
| 60  | 418845.13     | 1280758.37                            | данные отсутствуют                | данные отсутствуют   |
| 61  | 418843.1      | 1280852.25                            | данные отсутствуют                | 0.2  |
| 62  | 418865.05     | 1280918.46                            | данные отсутствуют                | 0.2  |
| 63  | 418874.82     | 1280934.78                            | данные отсутствуют                | 0.2  |
| 64  | 418904.22     | 1281031.65                            | данные отсутствуют                | данные отсутствуют   |
| 65  | 418941.19     | 1281153.5                             | данные отсутствуют                | данные отсутствуют   |
| Государственный регистратор   |               |                                       | ФГИС ЕГРН                         |  |
| полное наименование должности   |               |                                       | подпись                           |  |
|   |               |                                       | инициалы, фамилия                 |  |

М.П.

## Выписка из Единого государственного реестра недвижимости об объекте недвижимости

## Сведения о частях земельного участка

|                                       |                                       |                        |                           |
|---------------------------------------|---------------------------------------|------------------------|---------------------------|
| <b>Земельный участок</b>              |                                       |                        |                           |
| (вид объекта недвижимости)            |                                       |                        |                           |
| Лист № ___ Раздела <b>4.2</b>         | Всего листов раздела <b>4.2</b> : ___ | Всего разделов: ___    | Всего листов выписки: ___ |
| <b>20.10.2019 № 99/2019/290396527</b> |                                       |                        |                           |
| Кадастровый номер:                    |                                       | <b>76:14:050402:17</b> |                           |

| Номер точки | Координаты, м |            | Описание закрепления на местности | Средняя квадратическая погрешность определения координат характерных точек границы части земельного участка, м |
|-------------|---------------|------------|-----------------------------------|--|
|             | X             | Y          |                                   |  |
| 1           | 2             | 3          | 4                                 | 5  |
| 66          | 418975.86     | 1281267.75 | данные отсутствуют                | 0.2  |
| 67          | 419028.76     | 1281389.46 | данные отсутствуют                | данные отсутствуют   |
| 68          | 419237.65     | 1281372.68 | данные отсутствуют                | данные отсутствуют   |
| 69          | 419229.08     | 1281353.18 | данные отсутствуют                | 0.2  |
| 70          | 419204.72     | 1281295.96 | данные отсутствуют                | 0.2  |
| 71          | 419159.68     | 1281188.95 | данные отсутствуют                | 0.2  |
| 72          | 419152.59     | 1281168.09 | данные отсутствуют                | данные отсутствуют   |

|                               |         |                   |
|-------------------------------|---------|-------------------|
| Государственный регистратор   |         | ФГИС ЕГРН         |
| полное наименование должности | подпись | инициалы, фамилия |

М.П.

Выписка из Единого государственного реестра недвижимости об объекте недвижимости  
Сведения о частях земельного участка

| <b>Земельный участок</b>  |               |                                       |                                   |  |
|---|---------------|---------------------------------------|-----------------------------------|--|
| <small>(вид объекта недвижимости)</small>                               |               |                                       |                                   |  |
| Лист № ___ Раздела <b>4.2</b>   |               | Всего листов раздела <b>4.2</b> : ___ |                                   | Всего разделов: ___  |
| Всего листов выписки: ___   |               |                                       |                                   |  |
| <b>20.10.2019 № 99/2019/290396527</b>                                   |               |                                       |                                   |  |
| Кадастровый номер:  |               |                                       | <b>76:14:050402:17</b>            |  |
| Сведения о характерных точках границы части (частей) земельного участка |               |                                       |                                   |  |
| Учетный номер части: 5  |               |                                       |                                   |  |
| Система координат: МСК-76   |               |                                       |                                   |  |
| Зона №  |               |                                       |                                   |  |
| Номер точки   | Координаты, м |                                       | Описание закрепления на местности | Средняя квадратическая погрешность определения координат характерных точек границы части земельного участка, м |
|   | X             | Y                                     |                                   |  |
| 1   | 2             | 3                                     | 4                                 | 5  |
| 11  | 418965.89     | 1281032.59                            | данные отсутствуют                | 0.3  |
| 12  | 418975.38     | 1281127.76                            | данные отсутствуют                | 0.3  |
| 20  | 419076.02     | 1281385.52                            | данные отсутствуют                | 7.5  |
| 21  | 419129.41     | 1281393.67                            | данные отсутствуют                | 7.5  |
| 22  | 419191.86     | 1281391.86                            | данные отсутствуют                | 7.5  |
| 24  | 419141.72     | 1281145.16                            | данные отсутствуют                | 7.5  |
| 25  | 419051.22     | 1280856.11                            | данные отсутствуют                | 7.5  |
| 26  | 419030.23     | 1280823.53                            | данные отсутствуют                | 7.5  |
| 27  | 418886.92     | 1280774.35                            | данные отсутствуют                | 7.5  |
| 27  | 418886.92     | 1280774.35                            | данные отсутствуют                | 7.5  |
| 60  | 418845.13     | 1280758.37                            | данные отсутствуют                | данные отсутствуют   |
| 61  | 418843.1      | 1280852.25                            | данные отсутствуют                | 0.2  |
| 62  | 418865.05     | 1280918.46                            | данные отсутствуют                | 0.2  |
| 63  | 418874.82     | 1280934.78                            | данные отсутствуют                | 0.2  |
| 64  | 418904.22     | 1281031.65                            | данные отсутствуют                | данные отсутствуют   |
| 65  | 418941.19     | 1281153.5                             | данные отсутствуют                | данные отсутствуют   |
| Государственный регистратор   |               |                                       | ФГИС ЕГРН                         |  |
| полное наименование должности   |               |                                       | подпись                           |  |
|   |               |                                       | инициалы, фамилия                 |  |

М.П.



## Выписка из Единого государственного реестра недвижимости об объекте недвижимости

**Сведения о частях земельного участка**

|                                       |                                       |                        |                           |
|---------------------------------------|---------------------------------------|------------------------|---------------------------|
| <b>Земельный участок</b>              |                                       |                        |                           |
| (вид объекта недвижимости)            |                                       |                        |                           |
| Лист № ___ Раздела <b>4.2</b>         | Всего листов раздела <b>4.2</b> : ___ | Всего разделов: ___    | Всего листов выписки: ___ |
| <b>20.10.2019 № 99/2019/290396527</b> |                                       |                        |                           |
| Кадастровый номер:                    |                                       | <b>76:14:050402:17</b> |                           |

| Номер точки | Координаты, м |            | Описание закрепления на местности | Средняя квадратическая погрешность определения координат характерных точек границы части земельного участка, м |
|-------------|---------------|------------|-----------------------------------|--|
|             | X             | Y          |                                   |  |
| 1           | 2             | 3          | 4                                 | 5  |
| 66          | 418975.86     | 1281267.75 | данные отсутствуют                | 0.2  |
| 67          | 419028.76     | 1281389.46 | данные отсутствуют                | данные отсутствуют   |
| 68          | 419237.65     | 1281372.68 | данные отсутствуют                | данные отсутствуют   |
| 69          | 419229.08     | 1281353.18 | данные отсутствуют                | 0.2  |
| 70          | 419204.72     | 1281295.96 | данные отсутствуют                | 0.2  |
| 71          | 419159.68     | 1281188.95 | данные отсутствуют                | 0.2  |
| 72          | 419152.59     | 1281168.09 | данные отсутствуют                | данные отсутствуют   |

|                               |         |                   |
|-------------------------------|---------|-------------------|
| Государственный регистратор   |         | ФГИС ЕГРН         |
| полное наименование должности | подпись | инициалы, фамилия |

М.П.

Выписка из Единого государственного реестра недвижимости об объекте недвижимости

**Сведения о характеристиках объекта недвижимости**

На основании запроса от 18.10.2019 г., поступившего на рассмотрение 20.10.2019 г., сообщаем, что согласно записям Единого государственного реестра недвижимости:

|                                       |                                     |                        |                           |
|---------------------------------------|-------------------------------------|------------------------|---------------------------|
| <b>Земельный участок</b>              |                                     |                        |                           |
| (вид объекта недвижимости)            |                                     |                        |                           |
| Лист № ___ Раздела <b>1</b>           | Всего листов раздела <b>1</b> : ___ | Всего разделов: ___    | Всего листов выписки: ___ |
| <b>20.10.2019 № 99/2019/290395896</b> |                                     |                        |                           |
| Кадастровый номер:                    |                                     | <b>76:14:050402:42</b> |                           |

|  |  |
|--|--|
| Номер кадастрового квартала:   | 76:14:050402   |
| Дата присвоения кадастрового номера:   | 14.09.2018   |
| Ранее присвоенный государственный учетный номер:   | данные отсутствуют   |
| Адрес:   | Ярославская область, р-н Рыбинский, с/о Октябрьский                |
| Площадь:   | 2913540 +/- 14935 кв. м  |
| Кадастровая стоимость, руб.:   | 6526329.6  |
| Кадастровые номера расположенных в пределах земельного участка объектов недвижимости:        | данные отсутствуют   |
| Кадастровые номера объектов недвижимости, из которых образован объект недвижимости:          | 76:14:050402:10, 76:14:050402:24, 76:14:050402:30, 76:14:050402:11 |
| Кадастровые номера образованных объектов недвижимости:                                       | данные отсутствуют   |
| Сведения о включении объекта недвижимости в состав предприятия как имущественного комплекса: |  |

|                               |         |                   |
|-------------------------------|---------|-------------------|
| Государственный регистратор   |         | ФГИС ЕГРН         |
| полное наименование должности | подпись | инициалы, фамилия |

М.П.

## Сведения о характеристиках объекта недвижимости

|                                       |                                     |                        |                           |
|---------------------------------------|-------------------------------------|------------------------|---------------------------|
| <b>Земельный участок</b>              |                                     |                        |                           |
| (вид объекта недвижимости)            |                                     |                        |                           |
| Лист № ___ Раздела <b>1</b>           | Всего листов раздела <b>1</b> : ___ | Всего разделов: ___    | Всего листов выписки: ___ |
| <b>20.10.2019 № 99/2019/290395896</b> |                                     |                        |                           |
| Кадастровый номер:                    |                                     | <b>76:14:050402:42</b> |                           |

|  |   |
|--|---|
| Категория земель:  | Земли сельскохозяйственного назначения                  |
| Виды разрешенного использования:   | для сельскохозяйственного использования                 |
| Сведения о кадастровом инженере:   | Решетников Михаил Николаевич №76-10-82, ООО 'Геопроект' |
| Сведения о лесах, водных объектах и об иных природных объектах, расположенных в пределах земельного участка:   | данные отсутствуют                                      |
| Сведения о том, что земельный участок полностью или частично расположен в границах зоны с особыми условиями использования территории или территории объекта культурного наследия                                       | данные отсутствуют                                      |
| Сведения о том, что земельный участок расположен в границах особой экономической зоны, территории опережающего социально-экономического развития, зоны территориального развития в Российской Федерации, игровой зоны: | данные отсутствуют                                      |
| Сведения о том, что земельный участок расположен в границах особо охраняемой природной территории, охотничьих угодий, лесничеств, лесопарков:  | данные отсутствуют                                      |
| Сведения о результатах проведения государственного земельного надзора:   | данные отсутствуют                                      |
| Сведения о расположении земельного участка в границах территории, в отношении которой утвержден проект межевания территории:   | данные отсутствуют                                      |

|                               |         |                   |
|-------------------------------|---------|-------------------|
| Государственный регистратор   |         | ФГИС ЕГРН         |
| полное наименование должности | подпись | инициалы, фамилия |

М.П.

**Сведения о характеристиках объекта недвижимости**

|                                       |                                     |                        |                           |
|---------------------------------------|-------------------------------------|------------------------|---------------------------|
| <b>Земельный участок</b>              |                                     |                        |                           |
| (вид объекта недвижимости)            |                                     |                        |                           |
| Лист № ___ Раздела <b>1</b>           | Всего листов раздела <b>1</b> : ___ | Всего разделов: ___    | Всего листов выписки: ___ |
| <b>20.10.2019 № 99/2019/290395896</b> |                                     |                        |                           |
| Кадастровый номер:                    |                                     | <b>76:14:050402:42</b> |                           |

|  |   |
|--|---|
| Условный номер земельного участка:   | данные отсутствуют  |
| Сведения о принятии акта и (или) заключении договора, предусматривающих предоставление в соответствии с земельным законодательством исполнительным органом государственной власти или органом местного самоуправления находящегося в государственной или муниципальной собственности земельного участка для строительства наемного дома социального использования или наемного дома коммерческого использования: | данные отсутствуют  |
| Сведения о том, что земельный участок или земельные участки образованы на основании решения об изъятии земельного участка и (или) расположенного на нем объекта недвижимости для государственных или муниципальных нужд:   | данные отсутствуют  |
| Сведения о том, что земельный участок образован из земель или земельного участка, государственная собственность на которые не разграничена:  | данные отсутствуют  |
| Сведения о наличии земельного спора о местоположении границ земельных участков:  | данные отсутствуют  |
| Статус записи об объекте недвижимости:   | Сведения об объекте недвижимости имеют статус "актуальные"  |
| Особые отметки:  | Сведения о видах разрешенного использования имеют статус «Актуальные незасвидетельствованные». Право (ограничение права, обременение объекта недвижимости) зарегистрировано на данный объект недвижимости с видами разрешенного использования «Для ведения крестьянского (фермерского) хозяйства». Сведения необходимые для заполнения раздела 4 отсутствуют. |
| Получатель выписки:  | Решетников Михаил Николаевич  |

|                               |         |                   |
|-------------------------------|---------|-------------------|
| Государственный регистратор   |         | ФГИС ЕГРН         |
| полное наименование должности | подпись | инициалы, фамилия |

М.П.

Выписка из Единого государственного реестра недвижимости об объекте недвижимости  
Сведения о зарегистрированных правах


|                                       |   |
|---------------------------------------|---|
| <b>Земельный участок</b>              |   |
| (вид объекта недвижимости)            |   |
| Лист № ___ Раздела <b>2</b>           | Всего листов раздела <b>2</b> : ___   |
| Всего разделов: ___                   | Всего листов выписки: ___   |
| <b>20.10.2019 № 99/2019/290395896</b> |   |
| Кадастровый номер:                    | <b>76:14:050402:42</b>  |
| 1.                                    | Правообладатель (правообладатели):  |
| 1.1.                                  | Акционерное общество "Ярославский бройлер", ИНН: 7610049497   |
| 2.                                    | Вид, номер и дата государственной регистрации права:  |
| 2.1.                                  | Собственность, № 76:14:050402:42-76/008/2018-2 от 17.09.2018  |
| 3.                                    | Ограничение прав и обременение объекта недвижимости:  |
| 3.1.1.                                | вид: Ипотека, Весь объект   |
|                                       | дата государственной регистрации: 17.09.2018  |
|                                       | номер государственной регистрации: 76:14:050402:42-76/008/2018-1  |
|                                       | срок, на который установлено ограничение прав и обременение объекта недвижимости: с 11.10.2012 по 27.09.2020  |
|                                       | лицо, в пользу которого установлено ограничение прав и обременение объекта недвижимости: Публичное акционерное общество "Сбербанк России", ИНН: 7707083893  |
|                                       | основание государственной регистрации: Договор ипотеки от 01.10.2012 №1576/9/12181/07, дата регистрации 11.10.2012, №76-76-08/040/2012-669  |
| 4.                                    | Договоры участия в долевом строительстве: данные отсутствуют  |
| 5.                                    | Заявленные в судебном порядке права требования: данные отсутствуют  |
| 6.                                    | Сведения о возражении в отношении зарегистрированного права: данные отсутствуют   |
| 7.                                    | Сведения о наличии решения об изъятии объекта недвижимости для государственных и муниципальных нужд: данные отсутствуют   |
| 8.                                    | Сведения о невозможности государственной регистрации без личного участия правообладателя или его законного представителя:   |
| 9.                                    | Правопритязания и сведения о наличии поступивших, но не рассмотренных заявлений о проведении государственной регистрации права (перехода, прекращения права), ограничения права или обременения объекта недвижимости, сделки в отношении объекта недвижимости: данные отсутствуют |
| 10.                                   | Сведения об осуществлении государственной регистрации сделки, права, ограничения права без необходимого в силу закона согласия третьего лица, органа: данные отсутствуют  |
| 11.                                   | Сведения о невозможности государственной регистрации перехода, прекращения, ограничения права на земельный участок из земель сельскохозяйственного назначения:  |

|                               |         |                   |
|-------------------------------|---------|-------------------|
| Государственный регистратор   |         | ФГИС ЕГРН         |
| полное наименование должности | подпись | инициалы, фамилия |



Выписка из Единого государственного реестра недвижимости об объекте недвижимости  
**Описание местоположения земельного участка**

|                                       |                                     |                        |                           |
|---------------------------------------|-------------------------------------|------------------------|---------------------------|
| <b>Земельный участок</b>              |                                     |                        |                           |
| (вид объекта недвижимости)            |                                     |                        |                           |
| Лист № ___ Раздела <b>3</b>           | Всего листов раздела <b>3</b> : ___ | Всего разделов: ___    | Всего листов выписки: ___ |
| <b>20.10.2019 № 99/2019/290395896</b> |                                     |                        |                           |
| Кадастровый номер:                    |                                     | <b>76:14:050402:42</b> |                           |

|  |                       |  |  |
|--|-----------------------|--|--|
| План (чертеж, схема) земельного участка  |                       |  |  |
|  |                       |  |  |
| Масштаб 1: данные отсутствуют  | Условные обозначения: |  |  |

|                               |         |                   |
|-------------------------------|---------|-------------------|
| Государственный регистратор   |         | ФГИС ЕГРН         |
| полное наименование должности | подпись | инициалы, фамилия |

М.П.

Выписка из Единого государственного реестра недвижимости об объекте недвижимости  
**Описание местоположения земельного участка**

|                                       |                                       |                        |                           |
|---------------------------------------|---------------------------------------|------------------------|---------------------------|
| <b>Земельный участок</b>              |                                       |                        |                           |
| (вид объекта недвижимости)            |                                       |                        |                           |
| Лист № ___ Раздела <b>3.1</b>         | Всего листов раздела <b>3.1</b> : ___ | Всего разделов: ___    | Всего листов выписки: ___ |
| <b>20.10.2019.№ 99/2019/290395896</b> |                                       |                        |                           |
| Кадастровый номер:                    |                                       | <b>76:14:050402:42</b> |                           |

| Описание местоположения границ земельного участка |             |          |                    |                              |                                   |                                     |   |
|---|-------------|----------|--------------------|------------------------------|-----------------------------------|-------------------------------------|---|
| Номер п/п   | Номер точки |          | Дирекционный угол  | Горизонтальное проложение, м | Описание закрепления на местности | Кадастровые номера смежных участков | Сведения об адресах правообладателей смежных земельных участков |
|   | начальная   | конечная |                    |                              |                                   |                                     |   |
| 1   | 2           | 3        | 4                  | 5                            | 6                                 | 7                                   | 8   |
| 1   | 1           | 2        | данные отсутствуют | данные отсутствуют           | данные отсутствуют                | данные отсутствуют                  | данные отсутствуют  |
| 2   | 1           | 2        | данные отсутствуют | данные отсутствуют           | данные отсутствуют                | данные отсутствуют                  | данные отсутствуют  |
| 3   | 2           | 3        | данные отсутствуют | данные отсутствуют           | данные отсутствуют                | данные отсутствуют                  | данные отсутствуют  |
| 4   | 2           | 3        | данные отсутствуют | данные отсутствуют           | данные отсутствуют                | данные отсутствуют                  | данные отсутствуют  |
| 5   | 3           | 4        | данные отсутствуют | данные отсутствуют           | данные отсутствуют                | данные отсутствуют                  | данные отсутствуют  |
| 6   | 3           | 4        | данные отсутствуют | данные отсутствуют           | данные отсутствуют                | данные отсутствуют                  | данные отсутствуют  |
| 7   | 4           | 5        | данные отсутствуют | данные отсутствуют           | данные отсутствуют                | данные отсутствуют                  | данные отсутствуют  |
| 8   | 4           | 5        | данные отсутствуют | данные отсутствуют           | данные отсутствуют                | данные отсутствуют                  | данные отсутствуют  |
| 9   | 5           | 6        | данные отсутствуют | данные отсутствуют           | данные отсутствуют                | данные отсутствуют                  | данные отсутствуют  |
| 10  | 5           | 6        | данные отсутствуют | данные отсутствуют           | данные отсутствуют                | данные отсутствуют                  | данные отсутствуют  |
| 11  | 6           | 7        | данные отсутствуют | данные отсутствуют           | данные отсутствуют                | данные отсутствуют                  | данные отсутствуют  |
| 12  | 6           | 7        | данные отсутствуют | данные отсутствуют           | данные отсутствуют                | данные отсутствуют                  | данные отсутствуют  |
| 13  | 7           | 8        | данные отсутствуют | данные отсутствуют           | данные отсутствуют                | данные отсутствуют                  | данные отсутствуют  |



|    |   |   |                       |                       |                    |                    |                    |
|----|---|---|-----------------------|-----------------------|--------------------|--------------------|--------------------|
| 14 | 7 | 8 | данные<br>отсутствуют | данные<br>отсутствуют | данные отсутствуют | данные отсутствуют | данные отсутствуют |
| 15 | 8 | 9 | данные<br>отсутствуют | данные<br>отсутствуют | данные отсутствуют | данные отсутствуют | данные отсутствуют |

|                               |         |                   |
|-------------------------------|---------|-------------------|
| Государственный регистратор   |         | ФГИС ЕГРН         |
| полное наименование должности | подпись | инициалы, фамилия |

М.П.

Выписка из Единого государственного реестра недвижимости об объекте недвижимости  
**Описание местоположения земельного участка**

|                                       |                                       |                        |                           |
|---------------------------------------|---------------------------------------|------------------------|---------------------------|
| <b>Земельный участок</b>              |                                       |                        |                           |
| (вид объекта недвижимости)            |                                       |                        |                           |
| Лист № ___ Раздела <b>3.1</b>         | Всего листов раздела <b>3.1</b> : ___ | Всего разделов: ___    | Всего листов выписки: ___ |
| <b>20.10.2019 № 99/2019/290395896</b> |                                       |                        |                           |
| Кадастровый номер:                    |                                       | <b>76:14:050402:42</b> |                           |

| Описание местоположения границ земельного участка |             |          |                    |                              |                                   |                                     |   |
|---|-------------|----------|--------------------|------------------------------|-----------------------------------|-------------------------------------|---|
| Номер п/п   | Номер точки |          | Дирекционный угол  | Горизонтальное проложение, м | Описание закрепления на местности | Кадастровые номера смежных участков | Сведения об адресах правообладателей смежных земельных участков |
|   | начальная   | конечная |                    |                              |                                   |                                     |   |
| 1   | 2           | 3        | 4                  | 5                            | 6                                 | 7                                   | 8   |
| 16  | 8           | 9        | данные отсутствуют | данные отсутствуют           | данные отсутствуют                | данные отсутствуют                  | данные отсутствуют  |
| 17  | 9           | 10       | данные отсутствуют | данные отсутствуют           | данные отсутствуют                | данные отсутствуют                  | данные отсутствуют  |
| 18  | 9           | 10       | данные отсутствуют | данные отсутствуют           | данные отсутствуют                | данные отсутствуют                  | данные отсутствуют  |
| 19  | 10          | 11       | данные отсутствуют | данные отсутствуют           | данные отсутствуют                | данные отсутствуют                  | данные отсутствуют  |
| 20  | 10          | 11       | данные отсутствуют | данные отсутствуют           | данные отсутствуют                | данные отсутствуют                  | данные отсутствуют  |
| 21  | 11          | 12       | данные отсутствуют | данные отсутствуют           | данные отсутствуют                | данные отсутствуют                  | данные отсутствуют  |
| 22  | 11          | 12       | данные отсутствуют | данные отсутствуют           | данные отсутствуют                | данные отсутствуют                  | данные отсутствуют  |
| 23  | 12          | 13       | данные отсутствуют | данные отсутствуют           | данные отсутствуют                | данные отсутствуют                  | данные отсутствуют  |
| 24  | 12          | 13       | данные отсутствуют | данные отсутствуют           | данные отсутствуют                | данные отсутствуют                  | данные отсутствуют  |
| 25  | 13          | 14       | данные отсутствуют | данные отсутствуют           | данные отсутствуют                | данные отсутствуют                  | данные отсутствуют  |
| 26  | 13          | 14       | данные отсутствуют | данные отсутствуют           | данные отсутствуют                | данные отсутствуют                  | данные отсутствуют  |
| 27  | 14          | 15       | данные отсутствуют | данные отсутствуют           | данные отсутствуют                | данные отсутствуют                  | данные отсутствуют  |
| 28  | 14          | 15       | данные             | данные                       | данные отсутствуют                | данные отсутствуют                  | данные отсутствуют  |

|    |    |    |                       |                       |                    |                    |                    |
|----|----|----|-----------------------|-----------------------|--------------------|--------------------|--------------------|
|    |    |    | отсутствуют           | отсутствуют           |                    |                    |                    |
| 29 | 15 | 16 | данные<br>отсутствуют | данные<br>отсутствуют | данные отсутствуют | данные отсутствуют | данные отсутствуют |
| 30 | 15 | 16 | данные<br>отсутствуют | данные<br>отсутствуют | данные отсутствуют | данные отсутствуют | данные отсутствуют |

|                               |         |                   |
|-------------------------------|---------|-------------------|
| Государственный регистратор   |         | ФГИС ЕГРН         |
| полное наименование должности | подпись | инициалы, фамилия |

М.П.

Выписка из Единого государственного реестра недвижимости об объекте недвижимости  
**Описание местоположения земельного участка**

|                                       |                                       |                        |                           |
|---------------------------------------|---------------------------------------|------------------------|---------------------------|
| <b>Земельный участок</b>              |                                       |                        |                           |
| (вид объекта недвижимости)            |                                       |                        |                           |
| Лист № ___ Раздела <b>3.1</b>         | Всего листов раздела <b>3.1</b> : ___ | Всего разделов: ___    | Всего листов выписки: ___ |
| <b>20.10.2019 № 99/2019/290395896</b> |                                       |                        |                           |
| Кадастровый номер:                    |                                       | <b>76:14:050402:42</b> |                           |

| Описание местоположения границ земельного участка |             |          |                    |                              |                                   |                                     |   |
|---|-------------|----------|--------------------|------------------------------|-----------------------------------|-------------------------------------|---|
| Номер п/п   | Номер точки |          | Дирекционный угол  | Горизонтальное проложение, м | Описание закрепления на местности | Кадастровые номера смежных участков | Сведения об адресах правообладателей смежных земельных участков |
|   | начальная   | конечная |                    |                              |                                   |                                     |   |
| 1   | 2           | 3        | 4                  | 5                            | 6                                 | 7                                   | 8   |
| 31  | 16          | 17       | данные отсутствуют | данные отсутствуют           | данные отсутствуют                | данные отсутствуют                  | данные отсутствуют  |
| 32  | 16          | 17       | данные отсутствуют | данные отсутствуют           | данные отсутствуют                | данные отсутствуют                  | данные отсутствуют  |
| 33  | 17          | 18       | данные отсутствуют | данные отсутствуют           | данные отсутствуют                | данные отсутствуют                  | данные отсутствуют  |
| 34  | 17          | 18       | данные отсутствуют | данные отсутствуют           | данные отсутствуют                | данные отсутствуют                  | данные отсутствуют  |
| 35  | 18          | 19       | данные отсутствуют | данные отсутствуют           | данные отсутствуют                | данные отсутствуют                  | данные отсутствуют  |
| 36  | 18          | 19       | данные отсутствуют | данные отсутствуют           | данные отсутствуют                | данные отсутствуют                  | данные отсутствуют  |
| 37  | 19          | 20       | данные отсутствуют | данные отсутствуют           | данные отсутствуют                | данные отсутствуют                  | данные отсутствуют  |
| 38  | 19          | 20       | данные отсутствуют | данные отсутствуют           | данные отсутствуют                | данные отсутствуют                  | данные отсутствуют  |
| 39  | 20          | 21       | данные отсутствуют | данные отсутствуют           | данные отсутствуют                | данные отсутствуют                  | данные отсутствуют  |
| 40  | 20          | 21       | данные отсутствуют | данные отсутствуют           | данные отсутствуют                | данные отсутствуют                  | данные отсутствуют  |
| 41  | 21          | 22       | данные отсутствуют | данные отсутствуют           | данные отсутствуют                | данные отсутствуют                  | данные отсутствуют  |
| 42  | 21          | 22       | данные отсутствуют | данные отсутствуют           | данные отсутствуют                | данные отсутствуют                  | данные отсутствуют  |
| 43  | 22          | 23       | данные             | данные                       | данные отсутствуют                | данные отсутствуют                  | данные отсутствуют  |

|    |    |    |                       |                       |                    |                    |                    |
|----|----|----|-----------------------|-----------------------|--------------------|--------------------|--------------------|
|    |    |    | отсутствуют           | отсутствуют           |                    |                    |                    |
| 44 | 22 | 23 | данные<br>отсутствуют | данные<br>отсутствуют | данные отсутствуют | данные отсутствуют | данные отсутствуют |
| 45 | 23 | 24 | данные<br>отсутствуют | данные<br>отсутствуют | данные отсутствуют | данные отсутствуют | данные отсутствуют |

|                               |         |                   |
|-------------------------------|---------|-------------------|
| Государственный регистратор   |         | ФГИС ЕГРН         |
| полное наименование должности | подпись | инициалы, фамилия |

М.П.

Выписка из Единого государственного реестра недвижимости об объекте недвижимости  
**Описание местоположения земельного участка**

|                                       |                                       |                        |                           |
|---------------------------------------|---------------------------------------|------------------------|---------------------------|
| <b>Земельный участок</b>              |                                       |                        |                           |
| (вид объекта недвижимости)            |                                       |                        |                           |
| Лист № ___ Раздела <b>3.1</b>         | Всего листов раздела <b>3.1</b> : ___ | Всего разделов: ___    | Всего листов выписки: ___ |
| <b>20.10.2019 № 99/2019/290395896</b> |                                       |                        |                           |
| Кадастровый номер:                    |                                       | <b>76:14:050402:42</b> |                           |

| Описание местоположения границ земельного участка |             |          |                    |                              |                                   |                                     |   |
|---|-------------|----------|--------------------|------------------------------|-----------------------------------|-------------------------------------|---|
| Номер п/п   | Номер точки |          | Дирекционный угол  | Горизонтальное проложение, м | Описание закрепления на местности | Кадастровые номера смежных участков | Сведения об адресах правообладателей смежных земельных участков |
|   | начальная   | конечная |                    |                              |                                   |                                     |   |
| 1   | 2           | 3        | 4                  | 5                            | 6                                 | 7                                   | 8   |
| 46  | 23          | 24       | данные отсутствуют | данные отсутствуют           | данные отсутствуют                | данные отсутствуют                  | данные отсутствуют  |
| 47  | 24          | 25       | данные отсутствуют | данные отсутствуют           | данные отсутствуют                | данные отсутствуют                  | данные отсутствуют  |
| 48  | 24          | 25       | данные отсутствуют | данные отсутствуют           | данные отсутствуют                | данные отсутствуют                  | данные отсутствуют  |
| 49  | 25          | 26       | данные отсутствуют | данные отсутствуют           | данные отсутствуют                | данные отсутствуют                  | данные отсутствуют  |
| 50  | 25          | 26       | данные отсутствуют | данные отсутствуют           | данные отсутствуют                | данные отсутствуют                  | данные отсутствуют  |
| 51  | 26          | 27       | данные отсутствуют | данные отсутствуют           | данные отсутствуют                | данные отсутствуют                  | данные отсутствуют  |
| 52  | 26          | 1        | данные отсутствуют | данные отсутствуют           | данные отсутствуют                | данные отсутствуют                  | данные отсутствуют  |
| 53  | 27          | 28       | данные отсутствуют | данные отсутствуют           | данные отсутствуют                | данные отсутствуют                  | данные отсутствуют  |
| 54  | 28          | 29       | данные отсутствуют | данные отсутствуют           | данные отсутствуют                | данные отсутствуют                  | данные отсутствуют  |
| 55  | 29          | 30       | данные отсутствуют | данные отсутствуют           | данные отсутствуют                | данные отсутствуют                  | данные отсутствуют  |
| 56  | 30          | 31       | данные отсутствуют | данные отсутствуют           | данные отсутствуют                | данные отсутствуют                  | данные отсутствуют  |
| 57  | 31          | 32       | данные отсутствуют | данные отсутствуют           | данные отсутствуют                | данные отсутствуют                  | данные отсутствуют  |
| 58  | 32          | 33       | данные             | данные                       | данные отсутствуют                | данные отсутствуют                  | данные отсутствуют  |

|    |    |    |                       |                       |                    |                    |                    |
|----|----|----|-----------------------|-----------------------|--------------------|--------------------|--------------------|
|    |    |    | отсутствуют           | отсутствуют           |                    |                    |                    |
| 59 | 33 | 34 | данные<br>отсутствуют | данные<br>отсутствуют | данные отсутствуют | данные отсутствуют | данные отсутствуют |
| 60 | 34 | 35 | данные<br>отсутствуют | данные<br>отсутствуют | данные отсутствуют | данные отсутствуют | данные отсутствуют |

|                               |         |                   |
|-------------------------------|---------|-------------------|
| Государственный регистратор   |         | ФГИС ЕГРН         |
| полное наименование должности | подпись | инициалы, фамилия |

М.П.

Выписка из Единого государственного реестра недвижимости об объекте недвижимости  
**Описание местоположения земельного участка**

|                                       |                                       |                        |                           |
|---------------------------------------|---------------------------------------|------------------------|---------------------------|
| <b>Земельный участок</b>              |                                       |                        |                           |
| (вид объекта недвижимости)            |                                       |                        |                           |
| Лист № ___ Раздела <b>3.1</b>         | Всего листов раздела <b>3.1</b> : ___ | Всего разделов: ___    | Всего листов выписки: ___ |
| <b>20.10.2019 № 99/2019/290395896</b> |                                       |                        |                           |
| Кадастровый номер:                    |                                       | <b>76:14:050402:42</b> |                           |

| Описание местоположения границ земельного участка |             |          |                    |                              |                                   |                                     |   |
|---|-------------|----------|--------------------|------------------------------|-----------------------------------|-------------------------------------|---|
| Номер п/п   | Номер точки |          | Дирекционный угол  | Горизонтальное проложение, м | Описание закрепления на местности | Кадастровые номера смежных участков | Сведения об адресах правообладателей смежных земельных участков |
|   | начальная   | конечная |                    |                              |                                   |                                     |   |
| 1   | 2           | 3        | 4                  | 5                            | 6                                 | 7                                   | 8   |
| 61  | 35          | 36       | данные отсутствуют | данные отсутствуют           | данные отсутствуют                | данные отсутствуют                  | данные отсутствуют  |
| 62  | 36          | 37       | данные отсутствуют | данные отсутствуют           | данные отсутствуют                | данные отсутствуют                  | данные отсутствуют  |
| 63  | 37          | 38       | данные отсутствуют | данные отсутствуют           | данные отсутствуют                | данные отсутствуют                  | данные отсутствуют  |
| 64  | 38          | 39       | данные отсутствуют | данные отсутствуют           | данные отсутствуют                | данные отсутствуют                  | данные отсутствуют  |
| 65  | 39          | 40       | данные отсутствуют | данные отсутствуют           | данные отсутствуют                | данные отсутствуют                  | данные отсутствуют  |
| 66  | 40          | 41       | данные отсутствуют | данные отсутствуют           | данные отсутствуют                | данные отсутствуют                  | данные отсутствуют  |
| 67  | 41          | 42       | данные отсутствуют | данные отсутствуют           | данные отсутствуют                | данные отсутствуют                  | данные отсутствуют  |
| 68  | 42          | 43       | данные отсутствуют | данные отсутствуют           | данные отсутствуют                | данные отсутствуют                  | данные отсутствуют  |
| 69  | 43          | 44       | данные отсутствуют | данные отсутствуют           | данные отсутствуют                | данные отсутствуют                  | данные отсутствуют  |
| 70  | 44          | 45       | данные отсутствуют | данные отсутствуют           | данные отсутствуют                | данные отсутствуют                  | данные отсутствуют  |
| 71  | 45          | 46       | данные отсутствуют | данные отсутствуют           | данные отсутствуют                | данные отсутствуют                  | данные отсутствуют  |
| 72  | 46          | 47       | данные отсутствуют | данные отсутствуют           | данные отсутствуют                | данные отсутствуют                  | данные отсутствуют  |
| 73  | 47          | 48       | данные             | данные                       | данные отсутствуют                | данные отсутствуют                  | данные отсутствуют  |



|    |    |    |                       |                       |                    |                    |                    |
|----|----|----|-----------------------|-----------------------|--------------------|--------------------|--------------------|
|    |    |    | отсутствуют           | отсутствуют           |                    |                    |                    |
| 74 | 48 | 49 | данные<br>отсутствуют | данные<br>отсутствуют | данные отсутствуют | данные отсутствуют | данные отсутствуют |
| 75 | 49 | 50 | данные<br>отсутствуют | данные<br>отсутствуют | данные отсутствуют | данные отсутствуют | данные отсутствуют |

|                               |         |                   |
|-------------------------------|---------|-------------------|
| Государственный регистратор   |         | ФГИС ЕГРН         |
| полное наименование должности | подпись | инициалы, фамилия |

М.П.

Выписка из Единого государственного реестра недвижимости об объекте недвижимости  
**Описание местоположения земельного участка**

|                                       |                                      |                        |                          |
|---------------------------------------|--------------------------------------|------------------------|--------------------------|
| <b>Земельный участок</b>              |                                      |                        |                          |
| (вид объекта недвижимости)            |                                      |                        |                          |
| Лист № __ Раздела <b>3.1</b>          | Всего листов раздела <b>3.1</b> : __ | Всего разделов: __     | Всего листов выписки: __ |
| <b>20.10.2019 № 99/2019/290395896</b> |                                      |                        |                          |
| Кадастровый номер:                    |                                      | <b>76:14:050402:42</b> |                          |

| Описание местоположения границ земельного участка |             |          |                    |                              |                                   |                                     |   |
|---|-------------|----------|--------------------|------------------------------|-----------------------------------|-------------------------------------|---|
| Номер п/п   | Номер точки |          | Дирекционный угол  | Горизонтальное проложение, м | Описание закрепления на местности | Кадастровые номера смежных участков | Сведения об адресах правообладателей смежных земельных участков |
|   | начальная   | конечная |                    |                              |                                   |                                     |   |
| 1   | 2           | 3        | 4                  | 5                            | 6                                 | 7                                   | 8   |
| 76  | 50          | 51       | данные отсутствуют | данные отсутствуют           | данные отсутствуют                | данные отсутствуют                  | данные отсутствуют  |
| 77  | 51          | 52       | данные отсутствуют | данные отсутствуют           | данные отсутствуют                | данные отсутствуют                  | данные отсутствуют  |
| 78  | 52          | 53       | данные отсутствуют | данные отсутствуют           | данные отсутствуют                | данные отсутствуют                  | данные отсутствуют  |
| 79  | 53          | 54       | данные отсутствуют | данные отсутствуют           | данные отсутствуют                | данные отсутствуют                  | данные отсутствуют  |
| 80  | 54          | 55       | данные отсутствуют | данные отсутствуют           | данные отсутствуют                | данные отсутствуют                  | данные отсутствуют  |
| 81  | 55          | 56       | данные отсутствуют | данные отсутствуют           | данные отсутствуют                | данные отсутствуют                  | данные отсутствуют  |
| 82  | 56          | 57       | данные отсутствуют | данные отсутствуют           | данные отсутствуют                | данные отсутствуют                  | данные отсутствуют  |
| 83  | 57          | 58       | данные отсутствуют | данные отсутствуют           | данные отсутствуют                | данные отсутствуют                  | данные отсутствуют  |
| 84  | 58          | 59       | данные отсутствуют | данные отсутствуют           | данные отсутствуют                | данные отсутствуют                  | данные отсутствуют  |
| 85  | 59          | 60       | данные отсутствуют | данные отсутствуют           | данные отсутствуют                | данные отсутствуют                  | данные отсутствуют  |
| 86  | 60          | 61       | данные отсутствуют | данные отсутствуют           | данные отсутствуют                | данные отсутствуют                  | данные отсутствуют  |
| 87  | 61          | 62       | данные отсутствуют | данные отсутствуют           | данные отсутствуют                | данные отсутствуют                  | данные отсутствуют  |
| 88  | 62          | 63       | данные             | данные                       | данные отсутствуют                | данные отсутствуют                  | данные отсутствуют  |

|    |    |    |                       |                       |                    |                    |                    |
|----|----|----|-----------------------|-----------------------|--------------------|--------------------|--------------------|
|    |    |    | отсутствуют           | отсутствуют           |                    |                    |                    |
| 89 | 63 | 64 | данные<br>отсутствуют | данные<br>отсутствуют | данные отсутствуют | данные отсутствуют | данные отсутствуют |
| 90 | 64 | 65 | данные<br>отсутствуют | данные<br>отсутствуют | данные отсутствуют | данные отсутствуют | данные отсутствуют |

|                               |         |                   |
|-------------------------------|---------|-------------------|
| Государственный регистратор   |         | ФГИС ЕГРН         |
| полное наименование должности | подпись | инициалы, фамилия |

М.П.

Выписка из Единого государственного реестра недвижимости об объекте недвижимости  
**Описание местоположения земельного участка**

|                                       |                                       |                        |                           |
|---------------------------------------|---------------------------------------|------------------------|---------------------------|
| <b>Земельный участок</b>              |                                       |                        |                           |
| (вид объекта недвижимости)            |                                       |                        |                           |
| Лист № ___ Раздела <b>3.1</b>         | Всего листов раздела <b>3.1</b> : ___ | Всего разделов: ___    | Всего листов выписки: ___ |
| <b>20.10.2019 № 99/2019/290395896</b> |                                       |                        |                           |
| Кадастровый номер:                    |                                       | <b>76:14:050402:42</b> |                           |

| Описание местоположения границ земельного участка |             |          |                    |                              |                                   |                                     |   |
|---|-------------|----------|--------------------|------------------------------|-----------------------------------|-------------------------------------|---|
| Номер п/п   | Номер точки |          | Дирекционный угол  | Горизонтальное проложение, м | Описание закрепления на местности | Кадастровые номера смежных участков | Сведения об адресах правообладателей смежных земельных участков |
|   | начальная   | конечная |                    |                              |                                   |                                     |   |
| 1   | 2           | 3        | 4                  | 5                            | 6                                 | 7                                   | 8   |
| 91  | 65          | 66       | данные отсутствуют | данные отсутствуют           | данные отсутствуют                | данные отсутствуют                  | данные отсутствуют  |
| 92  | 66          | 67       | данные отсутствуют | данные отсутствуют           | данные отсутствуют                | данные отсутствуют                  | данные отсутствуют  |
| 93  | 67          | 68       | данные отсутствуют | данные отсутствуют           | данные отсутствуют                | данные отсутствуют                  | данные отсутствуют  |
| 94  | 68          | 69       | данные отсутствуют | данные отсутствуют           | данные отсутствуют                | данные отсутствуют                  | данные отсутствуют  |
| 95  | 69          | 70       | данные отсутствуют | данные отсутствуют           | данные отсутствуют                | данные отсутствуют                  | данные отсутствуют  |
| 96  | 70          | 71       | данные отсутствуют | данные отсутствуют           | данные отсутствуют                | данные отсутствуют                  | данные отсутствуют  |
| 97  | 71          | 72       | данные отсутствуют | данные отсутствуют           | данные отсутствуют                | данные отсутствуют                  | данные отсутствуют  |
| 98  | 72          | 73       | данные отсутствуют | данные отсутствуют           | данные отсутствуют                | данные отсутствуют                  | данные отсутствуют  |
| 99  | 73          | 74       | данные отсутствуют | данные отсутствуют           | данные отсутствуют                | данные отсутствуют                  | данные отсутствуют  |
| 100   | 74          | 75       | данные отсутствуют | данные отсутствуют           | данные отсутствуют                | данные отсутствуют                  | данные отсутствуют  |
| 101   | 75          | 76       | данные отсутствуют | данные отсутствуют           | данные отсутствуют                | данные отсутствуют                  | данные отсутствуют  |
| 102   | 76          | 77       | данные отсутствуют | данные отсутствуют           | данные отсутствуют                | данные отсутствуют                  | данные отсутствуют  |
| 103   | 77          | 78       | данные             | данные                       | данные отсутствуют                | данные отсутствуют                  | данные отсутствуют  |

|     |    |    |                       |                       |                    |                    |                    |
|-----|----|----|-----------------------|-----------------------|--------------------|--------------------|--------------------|
|     |    |    | отсутствуют           | отсутствуют           |                    |                    |                    |
| 104 | 78 | 79 | данные<br>отсутствуют | данные<br>отсутствуют | данные отсутствуют | данные отсутствуют | данные отсутствуют |
| 105 | 79 | 80 | данные<br>отсутствуют | данные<br>отсутствуют | данные отсутствуют | данные отсутствуют | данные отсутствуют |

|                               |         |                   |
|-------------------------------|---------|-------------------|
| Государственный регистратор   |         | ФГИС ЕГРН         |
| полное наименование должности | подпись | инициалы, фамилия |

М.П.

Выписка из Единого государственного реестра недвижимости об объекте недвижимости  
**Описание местоположения земельного участка**

|                                       |                                       |                        |                           |
|---------------------------------------|---------------------------------------|------------------------|---------------------------|
| <b>Земельный участок</b>              |                                       |                        |                           |
| (вид объекта недвижимости)            |                                       |                        |                           |
| Лист № ___ Раздела <b>3.1</b>         | Всего листов раздела <b>3.1</b> : ___ | Всего разделов: ___    | Всего листов выписки: ___ |
| <b>20.10.2019 № 99/2019/290395896</b> |                                       |                        |                           |
| Кадастровый номер:                    |                                       | <b>76:14:050402:42</b> |                           |

| Описание местоположения границ земельного участка |             |          |                    |                              |                                   |                                     |   |
|---|-------------|----------|--------------------|------------------------------|-----------------------------------|-------------------------------------|---|
| Номер п/п   | Номер точки |          | Дирекционный угол  | Горизонтальное проложение, м | Описание закрепления на местности | Кадастровые номера смежных участков | Сведения об адресах правообладателей смежных земельных участков |
|   | начальная   | конечная |                    |                              |                                   |                                     |   |
| 1   | 2           | 3        | 4                  | 5                            | 6                                 | 7                                   | 8   |
| 106   | 80          | 81       | данные отсутствуют | данные отсутствуют           | данные отсутствуют                | данные отсутствуют                  | данные отсутствуют  |
| 107   | 81          | 82       | данные отсутствуют | данные отсутствуют           | данные отсутствуют                | данные отсутствуют                  | данные отсутствуют  |
| 108   | 82          | 83       | данные отсутствуют | данные отсутствуют           | данные отсутствуют                | данные отсутствуют                  | данные отсутствуют  |
| 109   | 83          | 84       | данные отсутствуют | данные отсутствуют           | данные отсутствуют                | данные отсутствуют                  | данные отсутствуют  |
| 110   | 84          | 85       | данные отсутствуют | данные отсутствуют           | данные отсутствуют                | данные отсутствуют                  | данные отсутствуют  |
| 111   | 85          | 86       | данные отсутствуют | данные отсутствуют           | данные отсутствуют                | данные отсутствуют                  | данные отсутствуют  |
| 112   | 86          | 87       | данные отсутствуют | данные отсутствуют           | данные отсутствуют                | данные отсутствуют                  | данные отсутствуют  |
| 113   | 87          | 88       | данные отсутствуют | данные отсутствуют           | данные отсутствуют                | данные отсутствуют                  | данные отсутствуют  |
| 114   | 88          | 89       | данные отсутствуют | данные отсутствуют           | данные отсутствуют                | данные отсутствуют                  | данные отсутствуют  |
| 115   | 89          | 90       | данные отсутствуют | данные отсутствуют           | данные отсутствуют                | данные отсутствуют                  | данные отсутствуют  |
| 116   | 90          | 91       | данные отсутствуют | данные отсутствуют           | данные отсутствуют                | данные отсутствуют                  | данные отсутствуют  |
| 117   | 91          | 92       | данные отсутствуют | данные отсутствуют           | данные отсутствуют                | данные отсутствуют                  | данные отсутствуют  |
| 118   | 92          | 93       | данные             | данные                       | данные отсутствуют                | данные отсутствуют                  | данные отсутствуют  |

|     |    |    |                       |                       |                    |                    |                    |
|-----|----|----|-----------------------|-----------------------|--------------------|--------------------|--------------------|
|     |    |    | отсутствуют           | отсутствуют           |                    |                    |                    |
| 119 | 93 | 94 | данные<br>отсутствуют | данные<br>отсутствуют | данные отсутствуют | данные отсутствуют | данные отсутствуют |
| 120 | 94 | 95 | данные<br>отсутствуют | данные<br>отсутствуют | данные отсутствуют | данные отсутствуют | данные отсутствуют |

|                               |         |                   |
|-------------------------------|---------|-------------------|
| Государственный регистратор   |         | ФГИС ЕГРН         |
| полное наименование должности | подпись | инициалы, фамилия |

М.П.

Выписка из Единого государственного реестра недвижимости об объекте недвижимости  
**Описание местоположения земельного участка**

|                                       |                                       |                        |                           |
|---------------------------------------|---------------------------------------|------------------------|---------------------------|
| <b>Земельный участок</b>              |                                       |                        |                           |
| (вид объекта недвижимости)            |                                       |                        |                           |
| Лист № ___ Раздела <b>3.1</b>         | Всего листов раздела <b>3.1</b> : ___ | Всего разделов: ___    | Всего листов выписки: ___ |
| <b>20.10.2019 № 99/2019/290395896</b> |                                       |                        |                           |
| Кадастровый номер:                    |                                       | <b>76:14:050402:42</b> |                           |

| Описание местоположения границ земельного участка |             |          |                    |                              |                                   |                                     |   |
|---|-------------|----------|--------------------|------------------------------|-----------------------------------|-------------------------------------|---|
| Номер п/п   | Номер точки |          | Дирекционный угол  | Горизонтальное проложение, м | Описание закрепления на местности | Кадастровые номера смежных участков | Сведения об адресах правообладателей смежных земельных участков |
|   | начальная   | конечная |                    |                              |                                   |                                     |   |
| 1   | 2           | 3        | 4                  | 5                            | 6                                 | 7                                   | 8   |
| 121   | 95          | 96       | данные отсутствуют | данные отсутствуют           | данные отсутствуют                | данные отсутствуют                  | данные отсутствуют  |
| 122   | 96          | 97       | данные отсутствуют | данные отсутствуют           | данные отсутствуют                | данные отсутствуют                  | данные отсутствуют  |
| 123   | 97          | 98       | данные отсутствуют | данные отсутствуют           | данные отсутствуют                | данные отсутствуют                  | данные отсутствуют  |
| 124   | 98          | 99       | данные отсутствуют | данные отсутствуют           | данные отсутствуют                | данные отсутствуют                  | данные отсутствуют  |
| 125   | 99          | 100      | данные отсутствуют | данные отсутствуют           | данные отсутствуют                | данные отсутствуют                  | данные отсутствуют  |
| 126   | 100         | 101      | данные отсутствуют | данные отсутствуют           | данные отсутствуют                | данные отсутствуют                  | данные отсутствуют  |
| 127   | 101         | 102      | данные отсутствуют | данные отсутствуют           | данные отсутствуют                | данные отсутствуют                  | данные отсутствуют  |
| 128   | 102         | 103      | данные отсутствуют | данные отсутствуют           | данные отсутствуют                | данные отсутствуют                  | данные отсутствуют  |
| 129   | 103         | 104      | данные отсутствуют | данные отсутствуют           | данные отсутствуют                | данные отсутствуют                  | данные отсутствуют  |
| 130   | 104         | 105      | данные отсутствуют | данные отсутствуют           | данные отсутствуют                | данные отсутствуют                  | данные отсутствуют  |
| 131   | 105         | 106      | данные отсутствуют | данные отсутствуют           | данные отсутствуют                | данные отсутствуют                  | данные отсутствуют  |
| 132   | 106         | 107      | данные отсутствуют | данные отсутствуют           | данные отсутствуют                | данные отсутствуют                  | данные отсутствуют  |
| 133   | 107         | 108      | данные             | данные                       | данные отсутствуют                | данные отсутствуют                  | данные отсутствуют  |



|     |     |     |                       |                       |                    |                    |                    |
|-----|-----|-----|-----------------------|-----------------------|--------------------|--------------------|--------------------|
|     |     |     | отсутствуют           | отсутствуют           |                    |                    |                    |
| 134 | 108 | 109 | данные<br>отсутствуют | данные<br>отсутствуют | данные отсутствуют | данные отсутствуют | данные отсутствуют |
| 135 | 109 | 110 | данные<br>отсутствуют | данные<br>отсутствуют | данные отсутствуют | данные отсутствуют | данные отсутствуют |

|                               |         |                   |
|-------------------------------|---------|-------------------|
| Государственный регистратор   |         | ФГИС ЕГРН         |
| полное наименование должности | подпись | инициалы, фамилия |

М.П.

Выписка из Единого государственного реестра недвижимости об объекте недвижимости  
**Описание местоположения земельного участка**

|                                       |                                       |                        |                           |
|---------------------------------------|---------------------------------------|------------------------|---------------------------|
| <b>Земельный участок</b>              |                                       |                        |                           |
| (вид объекта недвижимости)            |                                       |                        |                           |
| Лист № ___ Раздела <b>3.1</b>         | Всего листов раздела <b>3.1</b> : ___ | Всего разделов: ___    | Всего листов выписки: ___ |
| <b>20.10.2019 № 99/2019/290395896</b> |                                       |                        |                           |
| Кадастровый номер:                    |                                       | <b>76:14:050402:42</b> |                           |

| Описание местоположения границ земельного участка |             |          |                    |                              |                                   |                                     |   |
|---|-------------|----------|--------------------|------------------------------|-----------------------------------|-------------------------------------|---|
| Номер п/п   | Номер точки |          | Дирекционный угол  | Горизонтальное проложение, м | Описание закрепления на местности | Кадастровые номера смежных участков | Сведения об адресах правообладателей смежных земельных участков |
|   | начальная   | конечная |                    |                              |                                   |                                     |   |
| 1   | 2           | 3        | 4                  | 5                            | 6                                 | 7                                   | 8   |
| 136   | 110         | 111      | данные отсутствуют | данные отсутствуют           | данные отсутствуют                | данные отсутствуют                  | данные отсутствуют  |
| 137   | 111         | 112      | данные отсутствуют | данные отсутствуют           | данные отсутствуют                | данные отсутствуют                  | данные отсутствуют  |
| 138   | 112         | 113      | данные отсутствуют | данные отсутствуют           | данные отсутствуют                | данные отсутствуют                  | данные отсутствуют  |
| 139   | 113         | 114      | данные отсутствуют | данные отсутствуют           | данные отсутствуют                | данные отсутствуют                  | данные отсутствуют  |
| 140   | 114         | 115      | данные отсутствуют | данные отсутствуют           | данные отсутствуют                | данные отсутствуют                  | данные отсутствуют  |
| 141   | 115         | 116      | данные отсутствуют | данные отсутствуют           | данные отсутствуют                | данные отсутствуют                  | данные отсутствуют  |
| 142   | 116         | 117      | данные отсутствуют | данные отсутствуют           | данные отсутствуют                | данные отсутствуют                  | данные отсутствуют  |
| 143   | 117         | 118      | данные отсутствуют | данные отсутствуют           | данные отсутствуют                | данные отсутствуют                  | данные отсутствуют  |
| 144   | 118         | 119      | данные отсутствуют | данные отсутствуют           | данные отсутствуют                | данные отсутствуют                  | данные отсутствуют  |
| 145   | 119         | 120      | данные отсутствуют | данные отсутствуют           | данные отсутствуют                | данные отсутствуют                  | данные отсутствуют  |
| 146   | 120         | 121      | данные отсутствуют | данные отсутствуют           | данные отсутствуют                | данные отсутствуют                  | данные отсутствуют  |
| 147   | 121         | 122      | данные отсутствуют | данные отсутствуют           | данные отсутствуют                | данные отсутствуют                  | данные отсутствуют  |
| 148   | 122         | 123      | данные             | данные                       | данные отсутствуют                | данные отсутствуют                  | данные отсутствуют  |

|     |     |     |                       |                       |                    |                    |                    |
|-----|-----|-----|-----------------------|-----------------------|--------------------|--------------------|--------------------|
|     |     |     | отсутствуют           | отсутствуют           |                    |                    |                    |
| 149 | 123 | 124 | данные<br>отсутствуют | данные<br>отсутствуют | данные отсутствуют | данные отсутствуют | данные отсутствуют |
| 150 | 124 | 125 | данные<br>отсутствуют | данные<br>отсутствуют | данные отсутствуют | данные отсутствуют | данные отсутствуют |

|                               |         |                   |
|-------------------------------|---------|-------------------|
| Государственный регистратор   |         | ФГИС ЕГРН         |
| полное наименование должности | подпись | инициалы, фамилия |

М.П.

Выписка из Единого государственного реестра недвижимости об объекте недвижимости  
**Описание местоположения земельного участка**

|                                       |                                       |                        |                           |
|---------------------------------------|---------------------------------------|------------------------|---------------------------|
| <b>Земельный участок</b>              |                                       |                        |                           |
| (вид объекта недвижимости)            |                                       |                        |                           |
| Лист № ___ Раздела <b>3.1</b>         | Всего листов раздела <b>3.1</b> : ___ | Всего разделов: ___    | Всего листов выписки: ___ |
| <b>20.10.2019 № 99/2019/290395896</b> |                                       |                        |                           |
| Кадастровый номер:                    |                                       | <b>76:14:050402:42</b> |                           |

| Описание местоположения границ земельного участка |             |          |                    |                              |                                   |                                     |   |
|---|-------------|----------|--------------------|------------------------------|-----------------------------------|-------------------------------------|---|
| Номер п/п   | Номер точки |          | Дирекционный угол  | Горизонтальное проложение, м | Описание закрепления на местности | Кадастровые номера смежных участков | Сведения об адресах правообладателей смежных земельных участков |
|   | начальная   | конечная |                    |                              |                                   |                                     |   |
| 1   | 2           | 3        | 4                  | 5                            | 6                                 | 7                                   | 8   |
| 151   | 125         | 126      | данные отсутствуют | данные отсутствуют           | данные отсутствуют                | данные отсутствуют                  | данные отсутствуют  |
| 152   | 126         | 127      | данные отсутствуют | данные отсутствуют           | данные отсутствуют                | данные отсутствуют                  | данные отсутствуют  |
| 153   | 127         | 128      | данные отсутствуют | данные отсутствуют           | данные отсутствуют                | данные отсутствуют                  | данные отсутствуют  |
| 154   | 128         | 129      | данные отсутствуют | данные отсутствуют           | данные отсутствуют                | данные отсутствуют                  | данные отсутствуют  |
| 155   | 129         | 130      | данные отсутствуют | данные отсутствуют           | данные отсутствуют                | данные отсутствуют                  | данные отсутствуют  |
| 156   | 130         | 131      | данные отсутствуют | данные отсутствуют           | данные отсутствуют                | данные отсутствуют                  | данные отсутствуют  |
| 157   | 131         | 132      | данные отсутствуют | данные отсутствуют           | данные отсутствуют                | данные отсутствуют                  | данные отсутствуют  |
| 158   | 132         | 133      | данные отсутствуют | данные отсутствуют           | данные отсутствуют                | данные отсутствуют                  | данные отсутствуют  |
| 159   | 133         | 134      | данные отсутствуют | данные отсутствуют           | данные отсутствуют                | данные отсутствуют                  | данные отсутствуют  |
| 160   | 134         | 135      | данные отсутствуют | данные отсутствуют           | данные отсутствуют                | данные отсутствуют                  | данные отсутствуют  |
| 161   | 135         | 136      | данные отсутствуют | данные отсутствуют           | данные отсутствуют                | данные отсутствуют                  | данные отсутствуют  |
| 162   | 136         | 137      | данные отсутствуют | данные отсутствуют           | данные отсутствуют                | данные отсутствуют                  | данные отсутствуют  |
| 163   | 137         | 138      | данные             | данные                       | данные отсутствуют                | данные отсутствуют                  | данные отсутствуют  |

|     |     |     |                       |                       |                    |                    |                    |
|-----|-----|-----|-----------------------|-----------------------|--------------------|--------------------|--------------------|
|     |     |     | отсутствуют           | отсутствуют           |                    |                    |                    |
| 164 | 138 | 139 | данные<br>отсутствуют | данные<br>отсутствуют | данные отсутствуют | данные отсутствуют | данные отсутствуют |
| 165 | 139 | 140 | данные<br>отсутствуют | данные<br>отсутствуют | данные отсутствуют | данные отсутствуют | данные отсутствуют |

|                               |         |                   |
|-------------------------------|---------|-------------------|
| Государственный регистратор   |         | ФГИС ЕГРН         |
| полное наименование должности | подпись | инициалы, фамилия |

М.П.

Выписка из Единого государственного реестра недвижимости об объекте недвижимости  
**Описание местоположения земельного участка**

|                                       |                                       |                        |                           |
|---------------------------------------|---------------------------------------|------------------------|---------------------------|
| <b>Земельный участок</b>              |                                       |                        |                           |
| (вид объекта недвижимости)            |                                       |                        |                           |
| Лист № ___ Раздела <b>3.1</b>         | Всего листов раздела <b>3.1</b> : ___ | Всего разделов: ___    | Всего листов выписки: ___ |
| <b>20.10.2019 № 99/2019/290395896</b> |                                       |                        |                           |
| Кадастровый номер:                    |                                       | <b>76:14:050402:42</b> |                           |

| Описание местоположения границ земельного участка |             |          |                    |                              |                                   |                                     |   |
|---|-------------|----------|--------------------|------------------------------|-----------------------------------|-------------------------------------|---|
| Номер п/п   | Номер точки |          | Дирекционный угол  | Горизонтальное проложение, м | Описание закрепления на местности | Кадастровые номера смежных участков | Сведения об адресах правообладателей смежных земельных участков |
|   | начальная   | конечная |                    |                              |                                   |                                     |   |
| 1   | 2           | 3        | 4                  | 5                            | 6                                 | 7                                   | 8   |
| 166   | 140         | 141      | данные отсутствуют | данные отсутствуют           | данные отсутствуют                | данные отсутствуют                  | данные отсутствуют  |
| 167   | 141         | 142      | данные отсутствуют | данные отсутствуют           | данные отсутствуют                | данные отсутствуют                  | данные отсутствуют  |
| 168   | 142         | 143      | данные отсутствуют | данные отсутствуют           | данные отсутствуют                | данные отсутствуют                  | данные отсутствуют  |
| 169   | 143         | 144      | данные отсутствуют | данные отсутствуют           | данные отсутствуют                | данные отсутствуют                  | данные отсутствуют  |
| 170   | 144         | 145      | данные отсутствуют | данные отсутствуют           | данные отсутствуют                | данные отсутствуют                  | данные отсутствуют  |
| 171   | 145         | 146      | данные отсутствуют | данные отсутствуют           | данные отсутствуют                | данные отсутствуют                  | данные отсутствуют  |
| 172   | 146         | 147      | данные отсутствуют | данные отсутствуют           | данные отсутствуют                | данные отсутствуют                  | данные отсутствуют  |
| 173   | 147         | 148      | данные отсутствуют | данные отсутствуют           | данные отсутствуют                | данные отсутствуют                  | данные отсутствуют  |
| 174   | 148         | 149      | данные отсутствуют | данные отсутствуют           | данные отсутствуют                | данные отсутствуют                  | данные отсутствуют  |
| 175   | 149         | 150      | данные отсутствуют | данные отсутствуют           | данные отсутствуют                | данные отсутствуют                  | данные отсутствуют  |
| 176   | 150         | 151      | данные отсутствуют | данные отсутствуют           | данные отсутствуют                | данные отсутствуют                  | данные отсутствуют  |
| 177   | 151         | 152      | данные отсутствуют | данные отсутствуют           | данные отсутствуют                | данные отсутствуют                  | данные отсутствуют  |
| 178   | 152         | 153      | данные             | данные                       | данные отсутствуют                | данные отсутствуют                  | данные отсутствуют  |

|     |     |     |                       |                       |                    |                    |                    |
|-----|-----|-----|-----------------------|-----------------------|--------------------|--------------------|--------------------|
|     |     |     | отсутствуют           | отсутствуют           |                    |                    |                    |
| 179 | 153 | 154 | данные<br>отсутствуют | данные<br>отсутствуют | данные отсутствуют | данные отсутствуют | данные отсутствуют |
| 180 | 154 | 155 | данные<br>отсутствуют | данные<br>отсутствуют | данные отсутствуют | данные отсутствуют | данные отсутствуют |

|                               |         |                   |
|-------------------------------|---------|-------------------|
| Государственный регистратор   |         | ФГИС ЕГРН         |
| полное наименование должности | подпись | инициалы, фамилия |

М.П.

Выписка из Единого государственного реестра недвижимости об объекте недвижимости  
**Описание местоположения земельного участка**

|                                       |                                      |                        |                          |
|---------------------------------------|--------------------------------------|------------------------|--------------------------|
| <b>Земельный участок</b>              |                                      |                        |                          |
| (вид объекта недвижимости)            |                                      |                        |                          |
| Лист № __ Раздела <b>3.1</b>          | Всего листов раздела <b>3.1</b> : __ | Всего разделов: __     | Всего листов выписки: __ |
| <b>20.10.2019 № 99/2019/290395896</b> |                                      |                        |                          |
| Кадастровый номер:                    |                                      | <b>76:14:050402:42</b> |                          |

| Описание местоположения границ земельного участка |             |          |                    |                              |                                   |                                     |   |
|---|-------------|----------|--------------------|------------------------------|-----------------------------------|-------------------------------------|---|
| Номер п/п   | Номер точки |          | Дирекционный угол  | Горизонтальное проложение, м | Описание закрепления на местности | Кадастровые номера смежных участков | Сведения об адресах правообладателей смежных земельных участков |
|   | начальная   | конечная |                    |                              |                                   |                                     |   |
| 1   | 2           | 3        | 4                  | 5                            | 6                                 | 7                                   | 8   |
| 181   | 155         | 156      | данные отсутствуют | данные отсутствуют           | данные отсутствуют                | данные отсутствуют                  | данные отсутствуют  |
| 182   | 156         | 157      | данные отсутствуют | данные отсутствуют           | данные отсутствуют                | данные отсутствуют                  | данные отсутствуют  |
| 183   | 157         | 158      | данные отсутствуют | данные отсутствуют           | данные отсутствуют                | данные отсутствуют                  | данные отсутствуют  |
| 184   | 158         | 159      | данные отсутствуют | данные отсутствуют           | данные отсутствуют                | данные отсутствуют                  | данные отсутствуют  |
| 185   | 159         | 160      | данные отсутствуют | данные отсутствуют           | данные отсутствуют                | данные отсутствуют                  | данные отсутствуют  |
| 186   | 160         | 161      | данные отсутствуют | данные отсутствуют           | данные отсутствуют                | данные отсутствуют                  | данные отсутствуют  |
| 187   | 161         | 1        | данные отсутствуют | данные отсутствуют           | данные отсутствуют                | данные отсутствуют                  | данные отсутствуют  |

|                               |         |                   |
|-------------------------------|---------|-------------------|
| Государственный регистратор   |         | ФГИС ЕГРН         |
| полное наименование должности | подпись | инициалы, фамилия |

М.П.



Выписка из Единого государственного реестра недвижимости об объекте недвижимости  
**Описание местоположения земельного участка**

|                                       |                                       |                        |                           |
|---------------------------------------|---------------------------------------|------------------------|---------------------------|
| <b>Земельный участок</b>              |                                       |                        |                           |
| (вид объекта недвижимости)            |                                       |                        |                           |
| Лист № ___ Раздела <b>3.2</b>         | Всего листов раздела <b>3.2</b> : ___ | Всего разделов: ___    | Всего листов выписки: ___ |
| <b>20.10.2019 № 99/2019/290395896</b> |                                       |                        |                           |
| Кадастровый номер:                    |                                       | <b>76:14:050402:42</b> |                           |

| Сведения о характерных точках границы земельного участка |            |            |                                   |   |
|--|------------|------------|-----------------------------------|---|
| Система координат  |            |            |                                   |   |
| Зона №   |            |            |                                   |   |
| Номер точки  | Координаты |            | Описание закрепления на местности | Средняя квадратическая погрешность определения координат характерных точек границ земельного участка, м |
|  | X          | Y          |                                   |   |
| 1  | 2          | 3          | 4                                 | 5   |
| 1  | 418412.65  | 1282376.23 | данные отсутствуют                | 2.5   |
| 2  | 418451.91  | 1282377.75 | данные отсутствуют                | 2.5   |
| 3  | 418611.82  | 1282249.56 | данные отсутствуют                | 2.5   |
| 4  | 418602.16  | 1282218.24 | данные отсутствуют                | 2.5   |
| 5  | 418528.39  | 1282279.52 | данные отсутствуют                | 2.5   |
| 6  | 418486.67  | 1282229.04 | данные отсутствуют                | 2.5   |
| 7  | 418610.66  | 1282112.4  | данные отсутствуют                | 2.5   |
| 8  | 418660.49  | 1282150.64 | данные отсутствуют                | 2.5   |
| 9  | 418680.19  | 1282126.3  | данные отсутствуют                | 2.5   |
| 10   | 418652.38  | 1282091.54 | данные отсутствуют                | 2.5   |
| 11   | 418690.61  | 1282066.05 | данные отсутствуют                | 2.5   |
| 12   | 418680.19  | 1282024.33 | данные отсутствуют                | 2.5   |
| 13   | 418630.36  | 1282078.79 | данные отсутствуют                | 2.5   |
| 14   | 418551.56  | 1282032.44 | данные отсутствуют                | 2.5   |
| 15   | 418457.71  | 1282011.59 | данные отсутствуют                | 2.5   |

|                               |         |                   |
|-------------------------------|---------|-------------------|
| Государственный регистратор   |         | ФГИС ЕГРН         |
| полное наименование должности | подпись | инициалы, фамилия |

М.П.

Выписка из Единого государственного реестра недвижимости об объекте недвижимости  
**Описание местоположения земельного участка**

|                                       |                                       |                        |                           |
|---------------------------------------|---------------------------------------|------------------------|---------------------------|
| <b>Земельный участок</b>              |                                       |                        |                           |
| (вид объекта недвижимости)            |                                       |                        |                           |
| Лист № ___ Раздела <b>3.2</b>         | Всего листов раздела <b>3.2</b> : ___ | Всего разделов: ___    | Всего листов выписки: ___ |
| <b>20.10.2019 № 99/2019/290395896</b> |                                       |                        |                           |
| Кадастровый номер:                    |                                       | <b>76:14:050402:42</b> |                           |

| Сведения о характерных точках границы земельного участка |            |            |                                   |   |
|--|------------|------------|-----------------------------------|---|
| Система координат  |            |            |                                   |   |
| Зона №   |            |            |                                   |   |
| Номер точки  | Координаты |            | Описание закрепления на местности | Средняя квадратическая погрешность определения координат характерных точек границ земельного участка, м |
|  | X          | Y          |                                   |   |
| 1  | 2          | 3          | 4                                 | 5   |
| 16   | 418470.45  | 1281964.08 | данные отсутствуют                | 2.5   |
| 17   | 418484.36  | 1281939.75 | данные отсутствуют                | 2.5   |
| 18   | 418495.94  | 1281899.19 | данные отсутствуют                | 2.5   |
| 19   | 418543.45  | 1281865.59 | данные отсутствуют                | 2.5   |
| 20   | 418703.36  | 1281945.54 | данные отсутствуют                | 2.5   |
| 21   | 418713.79  | 1281920.05 | данные отсутствуют                | 2.5   |
| 22   | 418491.31  | 1281798.38 | данные отсутствуют                | 2.5   |
| 23   | 418446.09  | 1281719.58 | данные отсутствуют                | 2.5   |
| 24   | 418350.81  | 1281718.63 | данные отсутствуют                | 2.5   |
| 25   | 418267.11  | 1281708.8  | данные отсутствуют                | 2.5   |
| 26   | 418224.29  | 1281684.2  | данные отсутствуют                | 2.5   |
| 27   | 418224.17  | 1281738.57 | данные отсутствуют                | 2.5   |
| 28   | 418223.21  | 1282097.73 | данные отсутствуют                | 2.5   |
| 29   | 418178.84  | 1282111.86 | данные отсутствуют                | 2.5   |
| 30   | 418115.87  | 1282099.65 | данные отсутствуют                | 2.5   |

|                               |         |                   |
|-------------------------------|---------|-------------------|
| Государственный регистратор   |         | ФГИС ЕГРН         |
| полное наименование должности | подпись | инициалы, фамилия |

М.П.

Выписка из Единого государственного реестра недвижимости об объекте недвижимости  
**Описание местоположения земельного участка**

|   |                                       |                        |                           |
|---|---------------------------------------|------------------------|---------------------------|
| <b>Земельный участок</b>                  |                                       |                        |                           |
| <small>(вид объекта недвижимости)</small> |                                       |                        |                           |
| Лист № ___ Раздела <b>3.2</b>             | Всего листов раздела <b>3.2</b> : ___ | Всего разделов: ___    | Всего листов выписки: ___ |
| <b>20.10.2019 № 99/2019/290395896</b>     |                                       |                        |                           |
| Кадастровый номер:                        |                                       | <b>76:14:050402:42</b> |                           |

| Сведения о характерных точках границы земельного участка |            |            |                                   |   |
|--|------------|------------|-----------------------------------|---|
| Система координат  |            |            |                                   |   |
| Зона №   |            |            |                                   |   |
| Номер точки  | Координаты |            | Описание закрепления на местности | Средняя квадратическая погрешность определения координат характерных точек границ земельного участка, м |
|  | X          | Y          |                                   |   |
| 1  | 2          | 3          | 4                                 | 5   |
| 31   | 418027.81  | 1282002.32 | данные отсутствуют                | 2.5   |
| 32   | 417921.21  | 1281972.19 | данные отсутствуют                | 2.5   |
| 33   | 417871.02  | 1281909.91 | данные отсутствуют                | 2.5   |
| 34   | 417881.27  | 1281831.97 | данные отсутствуют                | 2.5   |
| 35   | 417766.17  | 1281800.91 | данные отсутствуют                | 2.5   |
| 36   | 417656.62  | 1281749.96 | данные отсутствуют                | 2.5   |
| 37   | 417743.56  | 1281590.81 | данные отсутствуют                | 2.5   |
| 38   | 417946.26  | 1281398.25 | данные отсутствуют                | 2.5   |
| 39   | 417870.61  | 1281317.35 | данные отсутствуют                | 2.5   |
| 40   | 417790.3   | 1281141.63 | данные отсутствуют                | 2.5   |
| 41   | 417790.19  | 1281081.65 | данные отсутствуют                | 2.5   |
| 42   | 417893.06  | 1280842.44 | данные отсутствуют                | 2.5   |
| 43   | 417883.86  | 1280832.66 | данные отсутствуют                | 2.5   |
| 44   | 417641.63  | 1280942.08 | данные отсутствуют                | 2.5   |
| 45   | 417785.52  | 1281207.24 | данные отсутствуют                | 2.5   |

|                               |         |                   |
|-------------------------------|---------|-------------------|
| Государственный регистратор   |         | ФГИС ЕГРН         |
| полное наименование должности | подпись | инициалы, фамилия |

М.П.

Выписка из Единого государственного реестра недвижимости об объекте недвижимости  
**Описание местоположения земельного участка**

|                                       |                                       |                        |                           |
|---------------------------------------|---------------------------------------|------------------------|---------------------------|
| <b>Земельный участок</b>              |                                       |                        |                           |
| (вид объекта недвижимости)            |                                       |                        |                           |
| Лист № ___ Раздела <b>3.2</b>         | Всего листов раздела <b>3.2</b> : ___ | Всего разделов: ___    | Всего листов выписки: ___ |
| <b>20.10.2019 № 99/2019/290395896</b> |                                       |                        |                           |
| Кадастровый номер:                    |                                       | <b>76:14:050402:42</b> |                           |

| Сведения о характерных точках границы земельного участка |            |            |                                   |   |
|--|------------|------------|-----------------------------------|---|
| Система координат  |            |            |                                   |   |
| Зона №   |            |            |                                   |   |
| Номер точки  | Координаты |            | Описание закрепления на местности | Средняя квадратическая погрешность определения координат характерных точек границ земельного участка, м |
|  | X          | Y          |                                   |   |
| 1  | 2          | 3          | 4                                 | 5   |
| 46   | 417800     | 1281467.87 | данные отсутствуют                | 2.5   |
| 47   | 417755.66  | 1281564.71 | данные отсутствуют                | 2.5   |
| 48   | 417565.9   | 1281686.01 | данные отсутствуют                | 2.5   |
| 49   | 417289.99  | 1281613.35 | данные отсутствуют                | 2.5   |
| 50   | 417274.31  | 1281591.87 | данные отсутствуют                | 2.5   |
| 51   | 417235.46  | 1281521.78 | данные отсутствуют                | 2.5   |
| 52   | 417080.94  | 1281555.45 | данные отсутствуют                | 2.5   |
| 53   | 416900.37  | 1281491.49 | данные отсутствуют                | 2.5   |
| 54   | 416726.94  | 1281515.11 | данные отсутствуют                | 2.5   |
| 55   | 416548.42  | 1281505.88 | данные отсутствуют                | 2.5   |
| 56   | 415964.71  | 1281971.95 | данные отсутствуют                | 2.5   |
| 57   | 415873.3   | 1282009.95 | данные отсутствуют                | 2.5   |
| 58   | 415676.27  | 1281852.91 | данные отсутствуют                | 2.5   |
| 59   | 415674.68  | 1281860.54 | данные отсутствуют                | 2.5   |
| 60   | 415676.65  | 1281861.7  | данные отсутствуют                | 2.5   |

|                               |         |                   |
|-------------------------------|---------|-------------------|
| Государственный регистратор   |         | ФГИС ЕГРН         |
| полное наименование должности | подпись | инициалы, фамилия |

М.П.

Выписка из Единого государственного реестра недвижимости об объекте недвижимости  
**Описание местоположения земельного участка**

|                                       |                                       |                        |                           |
|---------------------------------------|---------------------------------------|------------------------|---------------------------|
| <b>Земельный участок</b>              |                                       |                        |                           |
| (вид объекта недвижимости)            |                                       |                        |                           |
| Лист № ___ Раздела <b>3.2</b>         | Всего листов раздела <b>3.2</b> : ___ | Всего разделов: ___    | Всего листов выписки: ___ |
| <b>20.10.2019 № 99/2019/290395896</b> |                                       |                        |                           |
| Кадастровый номер:                    |                                       | <b>76:14:050402:42</b> |                           |

| Сведения о характерных точках границы земельного участка |            |            |                                   |   |
|--|------------|------------|-----------------------------------|---|
| Система координат  |            |            |                                   |   |
| Зона №   |            |            |                                   |   |
| Номер точки  | Координаты |            | Описание закрепления на местности | Средняя квадратическая погрешность определения координат характерных точек границ земельного участка, м |
|  | X          | Y          |                                   |   |
| 1  | 2          | 3          | 4                                 | 5   |
| 61   | 415646.29  | 1282005.94 | данные отсутствуют                | 2.5   |
| 62   | 415718.66  | 1281983.78 | данные отсутствуют                | 2.5   |
| 63   | 415780.3   | 1281990.27 | данные отсутствуют                | 2.5   |
| 64   | 415827.11  | 1282016.22 | данные отсутствуют                | 2.5   |
| 65   | 415747.39  | 1282170.1  | данные отсутствуют                | 2.5   |
| 66   | 416010.66  | 1282280.42 | данные отсутствуют                | 2.5   |
| 67   | 416025.49  | 1282315.64 | данные отсутствуют                | 2.5   |
| 68   | 416060.72  | 1282338.82 | данные отсутствуют                | 2.5   |
| 69   | 416023.17  | 1282587.49 | данные отсутствуют                | 2.5   |
| 70   | 416033.84  | 1282616.92 | данные отсутствуют                | 2.5   |
| 71   | 416097.8   | 1282614.14 | данные отсутствуют                | 2.5   |
| 72   | 416092.7   | 1282663.73 | данные отсутствуют                | 2.5   |
| 73   | 416107.07  | 1282692.93 | данные отсутствуют                | 2.5   |
| 74   | 416139.98  | 1282690.15 | данные отсутствуют                | 2.5   |
| 75   | 416103.82  | 1282773.12 | данные отсутствуют                | 2.5   |

|                               |         |                   |
|-------------------------------|---------|-------------------|
| Государственный регистратор   |         | ФГИС ЕГРН         |
| полное наименование должности | подпись | инициалы, фамилия |

М.П.

Выписка из Единого государственного реестра недвижимости об объекте недвижимости  
**Описание местоположения земельного участка**

|                                       |                                       |                        |                           |
|---------------------------------------|---------------------------------------|------------------------|---------------------------|
| <b>Земельный участок</b>              |                                       |                        |                           |
| (вид объекта недвижимости)            |                                       |                        |                           |
| Лист № ___ Раздела <b>3.2</b>         | Всего листов раздела <b>3.2</b> : ___ | Всего разделов: ___    | Всего листов выписки: ___ |
| <b>20.10.2019 № 99/2019/290395896</b> |                                       |                        |                           |
| Кадастровый номер:                    |                                       | <b>76:14:050402:42</b> |                           |

| Сведения о характерных точках границы земельного участка |            |            |                                   |   |
|--|------------|------------|-----------------------------------|---|
| Система координат  |            |            |                                   |   |
| Зона №   |            |            |                                   |   |
| Номер точки  | Координаты |            | Описание закрепления на местности | Средняя квадратическая погрешность определения координат характерных точек границ земельного участка, м |
|  | X          | Y          |                                   |   |
| 1  | 2          | 3          | 4                                 | 5   |
| 76   | 416067.21  | 1282790.73 | данные отсутствуют                | 2.5   |
| 77   | 416025.96  | 1282730.48 | данные отсутствуют                | 2.5   |
| 78   | 416051.91  | 1282697.57 | данные отсутствуют                | 2.5   |
| 79   | 416035.23  | 1282661.41 | данные отсутствуют                | 2.5   |
| 80   | 415995.83  | 1282644.26 | данные отсутствуют                | 2.5   |
| 81   | 415979.61  | 1282599.77 | данные отсутствуют                | 2.5   |
| 82   | 415901.74  | 1282576.13 | данные отсутствуют                | 2.5   |
| 83   | 415806.72  | 1282636.38 | данные отсутствуют                | 2.5   |
| 84   | 415680.19  | 1282845.89 | данные отсутствуют                | 2.5   |
| 85   | 415615.76  | 1282993.74 | данные отсутствуют                | 2.5   |
| 86   | 415647.74  | 1283047.05 | данные отсутствуют                | 2.5   |
| 87   | 415473     | 1283659.33 | данные отсутствуют                | 2.5   |
| 88   | 415598.82  | 1283661.63 | данные отсутствуют                | 2.5   |
| 89   | 415627.16  | 1283663.74 | данные отсутствуют                | 2.5   |
| 90   | 415739.73  | 1283676.11 | данные отсутствуют                | 2.5   |

|                               |         |                   |
|-------------------------------|---------|-------------------|
| Государственный регистратор   |         | ФГИС ЕГРН         |
| полное наименование должности | подпись | инициалы, фамилия |

М.П.

Выписка из Единого государственного реестра недвижимости об объекте недвижимости  
**Описание местоположения земельного участка**

|                                       |                                       |                        |                           |
|---------------------------------------|---------------------------------------|------------------------|---------------------------|
| <b>Земельный участок</b>              |                                       |                        |                           |
| (вид объекта недвижимости)            |                                       |                        |                           |
| Лист № ___ Раздела <b>3.2</b>         | Всего листов раздела <b>3.2</b> : ___ | Всего разделов: ___    | Всего листов выписки: ___ |
| <b>20.10.2019 № 99/2019/290395896</b> |                                       |                        |                           |
| Кадастровый номер:                    |                                       | <b>76:14:050402:42</b> |                           |

| Сведения о характерных точках границы земельного участка |            |            |                                   |   |
|--|------------|------------|-----------------------------------|---|
| Система координат  |            |            |                                   |   |
| Зона №   |            |            |                                   |   |
| Номер точки  | Координаты |            | Описание закрепления на местности | Средняя квадратическая погрешность определения координат характерных точек границ земельного участка, м |
|  | X          | Y          |                                   |   |
| 1  | 2          | 3          | 4                                 | 5   |
| 91   | 415792.13  | 1283681.72 | данные отсутствуют                | 2.5   |
| 92   | 415828.52  | 1283686.76 | данные отсутствуют                | 2.5   |
| 93   | 415848.14  | 1283700.85 | данные отсутствуют                | 2.5   |
| 94   | 415865.17  | 1283717.86 | данные отсутствуют                | 2.5   |
| 95   | 416063.98  | 1283940.7  | данные отсутствуют                | 2.5   |
| 96   | 416081.47  | 1283952.74 | данные отсутствуют                | 2.5   |
| 97   | 416117.84  | 1283973.51 | данные отсутствуют                | 2.5   |
| 98   | 416158.92  | 1283990.47 | данные отсутствуют                | 2.5   |
| 99   | 416194.69  | 1283997.86 | данные отсутствуют                | 2.5   |
| 100  | 416237.47  | 1284001.63 | данные отсутствуют                | 2.5   |
| 101  | 416272.31  | 1283999.19 | данные отсутствуют                | 2.5   |
| 102  | 416325.19  | 1283987.71 | данные отсутствуют                | 2.5   |
| 103  | 416435.75  | 1283956.21 | данные отсутствуют                | 2.5   |
| 104  | 416473.36  | 1283947.84 | данные отсутствуют                | 2.5   |
| 105  | 416469.09  | 1283928.59 | данные отсутствуют                | 2.5   |

|                               |         |                   |
|-------------------------------|---------|-------------------|
| Государственный регистратор   |         | ФГИС ЕГРН         |
| полное наименование должности | подпись | инициалы, фамилия |

М.П.

Выписка из Единого государственного реестра недвижимости об объекте недвижимости  
**Описание местоположения земельного участка**

|                                       |                                       |                        |                           |
|---------------------------------------|---------------------------------------|------------------------|---------------------------|
| <b>Земельный участок</b>              |                                       |                        |                           |
| (вид объекта недвижимости)            |                                       |                        |                           |
| Лист № ___ Раздела <b>3.2</b>         | Всего листов раздела <b>3.2</b> : ___ | Всего разделов: ___    | Всего листов выписки: ___ |
| <b>20.10.2019 № 99/2019/290395896</b> |                                       |                        |                           |
| Кадастровый номер:                    |                                       | <b>76:14:050402:42</b> |                           |

| Сведения о характерных точках границы земельного участка |            |            |                                   |   |
|--|------------|------------|-----------------------------------|---|
| Система координат  |            |            |                                   |   |
| Зона №   |            |            |                                   |   |
| Номер точки  | Координаты |            | Описание закрепления на местности | Средняя квадратическая погрешность определения координат характерных точек границ земельного участка, м |
|  | X          | Y          |                                   |   |
| 1  | 2          | 3          | 4                                 | 5   |
| 106  | 416472.04  | 1283875.84 | данные отсутствуют                | 2.5   |
| 107  | 416491.94  | 1283776.65 | данные отсутствуют                | 2.5   |
| 108  | 416495.94  | 1283740.44 | данные отсутствуют                | 2.5   |
| 109  | 416459.61  | 1283726.96 | данные отсутствуют                | 2.5   |
| 110  | 416352.26  | 1283687.14 | данные отсутствуют                | 2.5   |
| 111  | 416373.51  | 1283497.61 | данные отсутствуют                | 2.5   |
| 112  | 416310.54  | 1283441.48 | данные отсутствуют                | 2.5   |
| 113  | 416180.59  | 1283424.87 | данные отсутствуют                | 2.5   |
| 114  | 415827.14  | 1283437.07 | данные отсутствуют                | 2.5   |
| 115  | 415811.05  | 1283411.47 | данные отсутствуют                | 2.5   |
| 116  | 416066.47  | 1283407.01 | данные отсутствуют                | 2.5   |
| 117  | 416106.6   | 1283385.86 | данные отсутствуют                | 2.5   |
| 118  | 416148.1   | 1283370.94 | данные отсутствуют                | 2.5   |
| 119  | 416092.7   | 1283346.47 | данные отсутствуют                | 2.5   |
| 120  | 416137.71  | 1283327.4  | данные отсутствуют                | 2.5   |

|                               |         |                   |
|-------------------------------|---------|-------------------|
| Государственный регистратор   |         | ФГИС ЕГРН         |
| полное наименование должности | подпись | инициалы, фамилия |

М.П.



Выписка из Единого государственного реестра недвижимости об объекте недвижимости  
**Описание местоположения земельного участка**

|                                       |                                       |                        |                           |
|---------------------------------------|---------------------------------------|------------------------|---------------------------|
| <b>Земельный участок</b>              |                                       |                        |                           |
| (вид объекта недвижимости)            |                                       |                        |                           |
| Лист № ___ Раздела <b>3.2</b>         | Всего листов раздела <b>3.2</b> : ___ | Всего разделов: ___    | Всего листов выписки: ___ |
| <b>20.10.2019 № 99/2019/290395896</b> |                                       |                        |                           |
| Кадастровый номер:                    |                                       | <b>76:14:050402:42</b> |                           |

| Сведения о характерных точках границы земельного участка |            |            |                                   |   |
|--|------------|------------|-----------------------------------|---|
| Система координат  |            |            |                                   |   |
| Зона №   |            |            |                                   |   |
| Номер точки  | Координаты |            | Описание закрепления на местности | Средняя квадратическая погрешность определения координат характерных точек границ земельного участка, м |
|  | X          | Y          |                                   |   |
| 1  | 2          | 3          | 4                                 | 5   |
| 121  | 416163.02  | 1283291.35 | данные отсутствуют                | 2.5   |
| 122  | 416215.41  | 1283342.12 | данные отсутствуют                | 2.5   |
| 123  | 416311.39  | 1283318.94 | данные отсутствуют                | 2.5   |
| 124  | 416356.89  | 1283237.54 | данные отсутствуют                | 2.5   |
| 125  | 416470.57  | 1283291.02 | данные отсутствуют                | 2.5   |
| 126  | 416543.6   | 1283188.25 | данные отсутствуют                | 2.5   |
| 127  | 416584.01  | 1283205.1  | данные отсутствуют                | 2.5   |
| 128  | 416609.5   | 1283174.97 | данные отсутствуют                | 2.5   |
| 129  | 416647.83  | 1283197.09 | данные отсутствуют                | 2.5   |
| 130  | 416676.71  | 1283213.75 | данные отсутствуют                | 2.5   |
| 131  | 416685.47  | 1283199.84 | данные отсутствуют                | 2.5   |
| 132  | 416653.78  | 1283176.76 | данные отсутствуют                | 2.5   |
| 133  | 416577.06  | 1283120.87 | данные отсутствуют                | 2.5   |
| 134  | 416683.55  | 1282965.05 | данные отсутствуют                | 2.5   |
| 135  | 416763.37  | 1283012.48 | данные отсутствуют                | 2.5   |

|                               |         |                   |
|-------------------------------|---------|-------------------|
| Государственный регистратор   |         | ФГИС ЕГРН         |
| полное наименование должности | подпись | инициалы, фамилия |

М.П.

Выписка из Единого государственного реестра недвижимости об объекте недвижимости  
**Описание местоположения земельного участка**

|   |                                       |                        |                           |
|---|---------------------------------------|------------------------|---------------------------|
| <b>Земельный участок</b>                  |                                       |                        |                           |
| <small>(вид объекта недвижимости)</small> |                                       |                        |                           |
| Лист № ___ Раздела <b>3.2</b>             | Всего листов раздела <b>3.2</b> : ___ | Всего разделов: ___    | Всего листов выписки: ___ |
| <b>20.10.2019 № 99/2019/290395896</b>     |                                       |                        |                           |
| Кадастровый номер:                        |                                       | <b>76:14:050402:42</b> |                           |

| Сведения о характерных точках границы земельного участка |            |            |                                   |   |
|--|------------|------------|-----------------------------------|---|
| Система координат  |            |            |                                   |   |
| Зона №   |            |            |                                   |   |
| Номер точки  | Координаты |            | Описание закрепления на местности | Средняя квадратическая погрешность определения координат характерных точек границ земельного участка, м |
|  | X          | Y          |                                   |   |
| 1  | 2          | 3          | 4                                 | 5   |
| 136  | 416783.31  | 1283024.33 | данные отсутствуют                | 2.5   |
| 137  | 416769.41  | 1283073    | данные отсутствуют                | 2.5   |
| 138  | 416792.58  | 1283096.18 | данные отсутствуют                | 2.5   |
| 139  | 416822.71  | 1283086.91 | данные отсутствуют                | 2.5   |
| 140  | 416873.91  | 1282982.85 | данные отсутствуют                | 2.5   |
| 141  | 416894.55  | 1282940.9  | данные отсутствуют                | 2.5   |
| 142  | 416940.9   | 1282910.78 | данные отсутствуют                | 2.5   |
| 143  | 416987.25  | 1282927    | данные отсутствуют                | 2.5   |
| 144  | 416973.35  | 1282887.6  | данные отсутствуют                | 2.5   |
| 145  | 417031.91  | 1282838.03 | данные отсутствуют                | 2.5   |
| 146  | 417068.25  | 1282768.39 | данные отсутствуют                | 2.5   |
| 147  | 417143.94  | 1282695.03 | данные отсутствуют                | 2.5   |
| 148  | 417306.76  | 1282827.63 | данные отсутствуют                | 2.5   |
| 149  | 417350.95  | 1282223.17 | данные отсутствуют                | 2.5   |
| 150  | 417439.46  | 1282037.29 | данные отсутствуют                | 2.5   |

|                               |         |                   |
|-------------------------------|---------|-------------------|
| Государственный регистратор   |         | ФГИС ЕГРН         |
| полное наименование должности | подпись | инициалы, фамилия |

М.П.

Выписка из Единого государственного реестра недвижимости об объекте недвижимости  
**Описание местоположения земельного участка**

|                                       |                                       |                        |                           |
|---------------------------------------|---------------------------------------|------------------------|---------------------------|
| <b>Земельный участок</b>              |                                       |                        |                           |
| (вид объекта недвижимости)            |                                       |                        |                           |
| Лист № ___ Раздела <b>3.2</b>         | Всего листов раздела <b>3.2</b> : ___ | Всего разделов: ___    | Всего листов выписки: ___ |
| <b>20.10.2019 № 99/2019/290395896</b> |                                       |                        |                           |
| Кадастровый номер:                    |                                       | <b>76:14:050402:42</b> |                           |

| Сведения о характерных точках границы земельного участка |            |            |                                   |   |
|--|------------|------------|-----------------------------------|---|
| Система координат  |            |            |                                   |   |
| Зона №   |            |            |                                   |   |
| Номер точки  | Координаты |            | Описание закрепления на местности | Средняя квадратическая погрешность определения координат характерных точек границ земельного участка, м |
|  | X          | Y          |                                   |   |
| 1  | 2          | 3          | 4                                 | 5   |
| 151  | 417476.2   | 1281901.9  | данные отсутствуют                | 2.5   |
| 152  | 417551.31  | 1281811.58 | данные отсутствуют                | 2.5   |
| 153  | 417660.69  | 1281841.81 | данные отсутствуют                | 2.5   |
| 154  | 417751.42  | 1281877.7  | данные отсутствуют                | 2.5   |
| 155  | 417822.73  | 1281928.46 | данные отсутствуют                | 2.5   |
| 156  | 417879.83  | 1281981.08 | данные отсутствуют                | 2.5   |
| 157  | 418014.49  | 1282057.52 | данные отсутствуют                | 2.5   |
| 158  | 418085.76  | 1282135.38 | данные отсутствуют                | 2.5   |
| 159  | 418220.54  | 1282167.34 | данные отсутствуют                | 2.5   |
| 160  | 418335.65  | 1282327.81 | данные отсутствуют                | 2.5   |
| 161  | 418416.55  | 1282355.32 | данные отсутствуют                | 2.5   |
| 162  | 417155.3   | 1281580.44 | данные отсутствуют                | 2.5   |
| 163  | 417154.72  | 1281942.53 | данные отсутствуют                | 2.5   |
| 164  | 417131.22  | 1281975.75 | данные отсутствуют                | 2.5   |
| 165  | 417109.14  | 1281982.62 | данные отсутствуют                | 2.5   |

|                               |         |                   |
|-------------------------------|---------|-------------------|
| Государственный регистратор   |         | ФГИС ЕГРН         |
| полное наименование должности | подпись | инициалы, фамилия |

М.П.

Выписка из Единого государственного реестра недвижимости об объекте недвижимости  
**Описание местоположения земельного участка**

|   |                                       |                        |                           |
|---|---------------------------------------|------------------------|---------------------------|
| <b>Земельный участок</b>                  |                                       |                        |                           |
| <small>(вид объекта недвижимости)</small> |                                       |                        |                           |
| Лист № ___ Раздела <b>3.2</b>             | Всего листов раздела <b>3.2</b> : ___ | Всего разделов: ___    | Всего листов выписки: ___ |
| <b>20.10.2019 № 99/2019/290395896</b>     |                                       |                        |                           |
| Кадастровый номер:                        |                                       | <b>76:14:050402:42</b> |                           |

| Сведения о характерных точках границы земельного участка |            |            |                                   |   |
|--|------------|------------|-----------------------------------|---|
| Система координат  |            |            |                                   |   |
| Зона №   |            |            |                                   |   |
| Номер точки  | Координаты |            | Описание закрепления на местности | Средняя квадратическая погрешность определения координат характерных точек границ земельного участка, м |
|  | X          | Y          |                                   |   |
| 1  | 2          | 3          | 4                                 | 5   |
| 166  | 416907.15  | 1281953.3  | данные отсутствуют                | 2.5   |
| 167  | 416894.12  | 1281807.78 | данные отсутствуют                | 2.5   |
| 168  | 416864.07  | 1281787.51 | данные отсутствуют                | 2.5   |
| 169  | 416790.59  | 1281760    | данные отсутствуют                | 2.5   |
| 170  | 416774.11  | 1281723.44 | данные отсутствуют                | 2.5   |
| 171  | 416775.75  | 1281702.08 | данные отсутствуют                | 2.5   |
| 172  | 416728.33  | 1281667.33 | данные отсутствуют                | 2.5   |
| 173  | 416748.6   | 1281656.47 | данные отсутствуют                | 2.5   |
| 174  | 416837.29  | 1281690.14 | данные отсутствуют                | 2.5   |
| 175  | 416843.8   | 1281685.79 | данные отсутствуют                | 2.5   |
| 176  | 416794.57  | 1281646.33 | данные отсутствуют                | 2.5   |
| 177  | 416788.77  | 1281626.43 | данные отсутствуют                | 2.5   |
| 178  | 416803.62  | 1281605.43 | данные отсутствуют                | 2.5   |
| 179  | 416848.87  | 1281609.77 | данные отсутствуют                | 2.5   |
| 180  | 416861.54  | 1281597.83 | данные отсутствуют                | 2.5   |

|                               |         |                   |
|-------------------------------|---------|-------------------|
| Государственный регистратор   |         | ФГИС ЕГРН         |
| полное наименование должности | подпись | инициалы, фамилия |

М.П.

Выписка из Единого государственного реестра недвижимости об объекте недвижимости  
**Описание местоположения земельного участка**

|                                       |                                       |                        |                           |
|---------------------------------------|---------------------------------------|------------------------|---------------------------|
| <b>Земельный участок</b>              |                                       |                        |                           |
| (вид объекта недвижимости)            |                                       |                        |                           |
| Лист № ___ Раздела <b>3.2</b>         | Всего листов раздела <b>3.2</b> : ___ | Всего разделов: ___    | Всего листов выписки: ___ |
| <b>20.10.2019 № 99/2019/290395896</b> |                                       |                        |                           |
| Кадастровый номер:                    |                                       | <b>76:14:050402:42</b> |                           |

| Сведения о характерных точках границы земельного участка |            |            |                                   |   |
|--|------------|------------|-----------------------------------|---|
| Система координат  |            |            |                                   |   |
| Зона №   |            |            |                                   |   |
| Номер точки  | Координаты |            | Описание закрепления на местности | Средняя квадратическая погрешность определения координат характерных точек границ земельного участка, м |
|  | X          | Y          |                                   |   |
| 1  | 2          | 3          | 4                                 | 5   |
| 181  | 416855.02  | 1281585.52 | данные отсутствуют                | 2.5   |
| 182  | 416810.14  | 1281562.35 | данные отсутствуют                | 2.5   |
| 183  | 416796.38  | 1281539.54 | данные отсутствуют                | 2.5   |
| 184  | 416814.48  | 1281526.15 | данные отсутствуют                | 2.5   |
| 185  | 416852.49  | 1281526.52 | данные отсутствуют                | 2.5   |
| 186  | 417004.16  | 1281574.85 | данные отсутствуют                | 2.5   |
| 187  | 417039.82  | 1281569.23 | данные отсутствуют                | 2.5   |

|                               |         |                   |
|-------------------------------|---------|-------------------|
| Государственный регистратор   |         | ФГИС ЕГРН         |
| полное наименование должности | подпись | инициалы, фамилия |

М.П.